

三陸沿岸道路（山田宮古道路）

「(仮称) 豊間根川橋 とよまねがわ ボルト締結式」のお知らせ
～ 山田宮古道路の最初の橋が繋がります ～

震災復興のリーディングプロジェクトとして事業を進めている三陸沿岸道路「山田宮古道路」（岩手県下閉伊郡山田町山田～宮古市金浜 延長14km）は、震災後、事業化（平成23年11月）された復興道路・復興支援道路のうち、はじめて開通見通しを公表した区間（5区間・4.2km）のひとつです。

このたび、山田宮古道路としては、最初の橋梁工事となる「(仮称) 豊間根川橋（延長95m）」の上部工が繋がることを記念しまして、地域の代表の方ならびに、学校関係者等による「ボルト締結式」を行いますので、お知らせいたします。

1. 日 時：平成27年11月19日（木）13：30～15：00
2. 開催場所：三陸沿岸道路（山田宮古道路）(仮称)豊間根川橋 延長 95m
3. 集合場所：下閉伊郡山田町豊間根地内 しもへい …別紙（位置図）を参照
4. 主催者：株式会社 東京鐵骨橋梁
5. 式典内容：①発注者挨拶（三陸国道事務所長）
②来賓祝辞（山田町長）
③事業概要説明
④ボルト締結（地域代表の方、学校関係者、山田町、発注者、施工者）
⑤施工者挨拶（株式会社 東京鐵骨橋梁）

《発表記者会：東北専門記者会、岩手県政記者クラブ、宮古記者クラブ》

問 い 合 わ せ 先

【式典や施工内容に関すること】

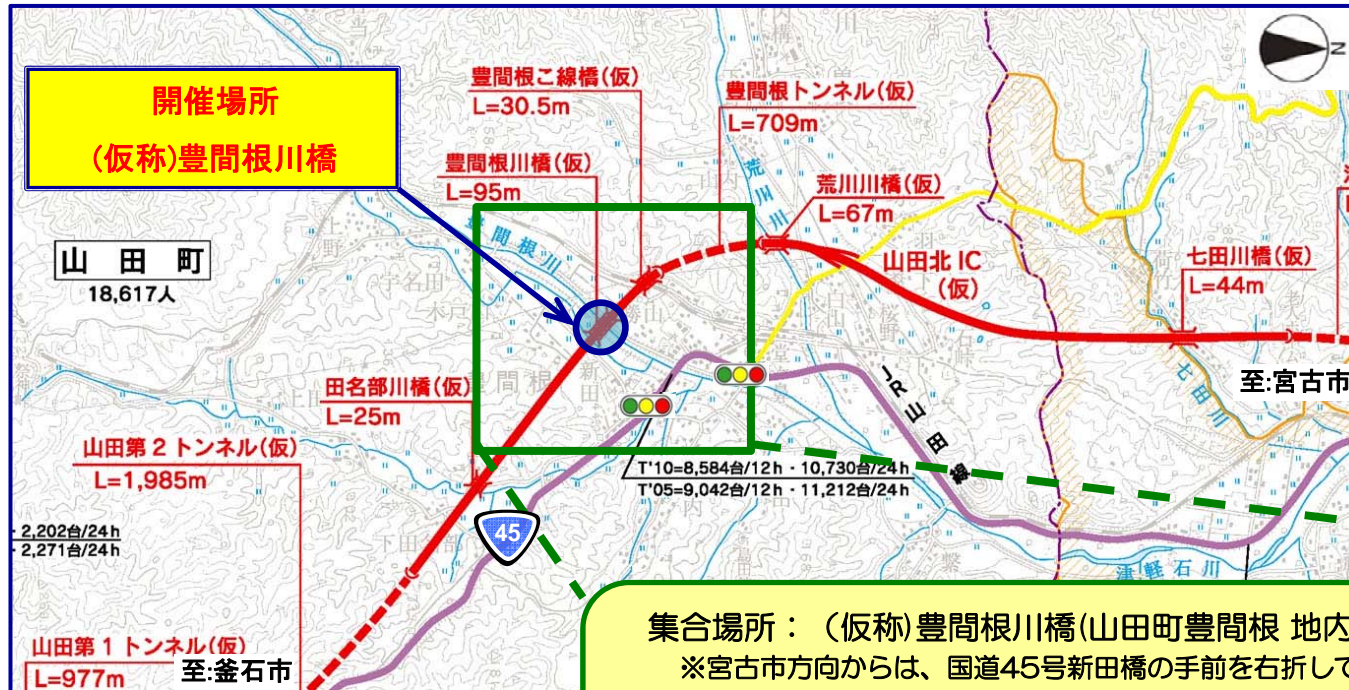
株式会社 東京鐵骨橋梁 豊間根川橋作業所 電話 050-1485-1754
作 業 所 長 うわとこ 上 床 たかし 隆

【事業に関すること】

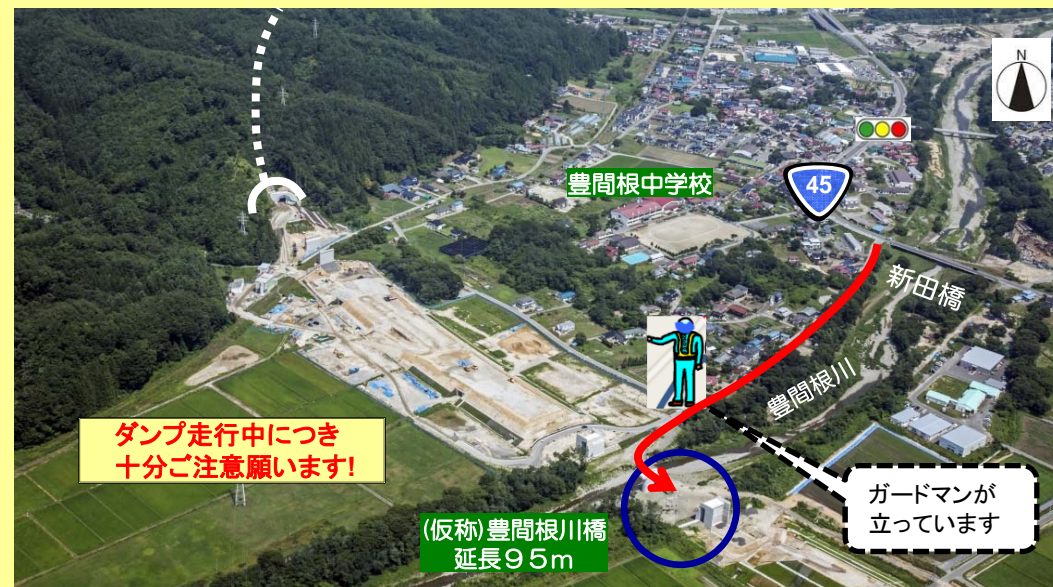
国土交通省 東北地方整備局 三陸国道事務所 電話 0193-62-1711（代表）
副 所 長 ひらおか 平 岡 ひろし 弘 志
建 設 監 督 官 ささき 佐 々 木 ひろき 博 樹

位置図および集合場所

別添図



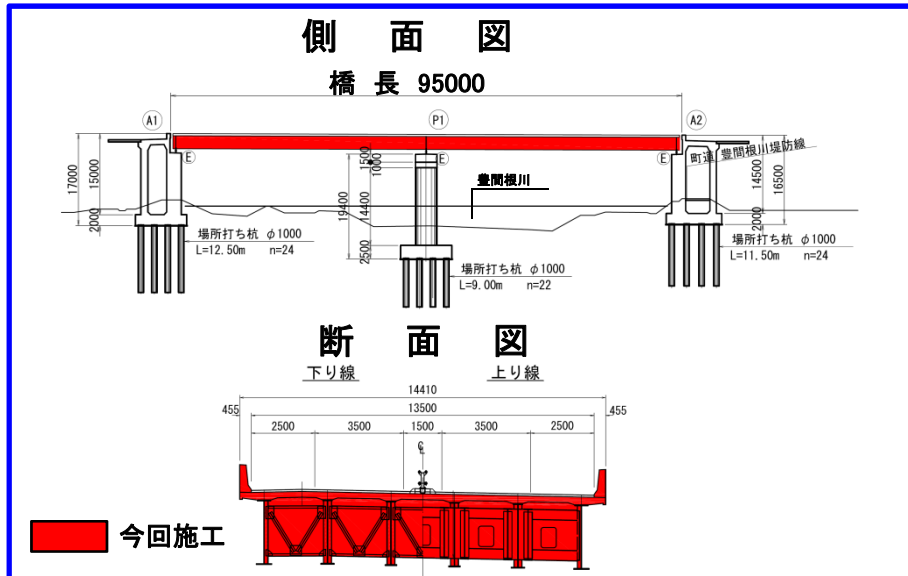
集合場所：(仮称)豊間根川橋(山田町豊間根 地内) 13:30集合
※宮古市方向からは、国道45号新田橋の手前を右折してください。



- ・開催日時: 11月19日(木)
13:30~15:00
- ・開催場所: 三陸沿岸道路(山田宮古道路)
(仮称)豊間根川橋

(仮称)豊間根川橋 概要

◆(仮称)豊間根川橋完成予想図



◆一般図

◆(仮称)豊間根川橋設計条件

路線名	三陸沿岸道路(山田宮古道路)	
道路規格	第1種 第3級	
設計速度	80km/h	
形式	上部工	鋼2径間連続非合成多主鈹桁
	下部工	ラーメン式橋台、張出式橋脚
	基礎工	場所打ち杭φ1000
橋長	95m	

山田宮古道路（山田～宮古南） L = 14 km

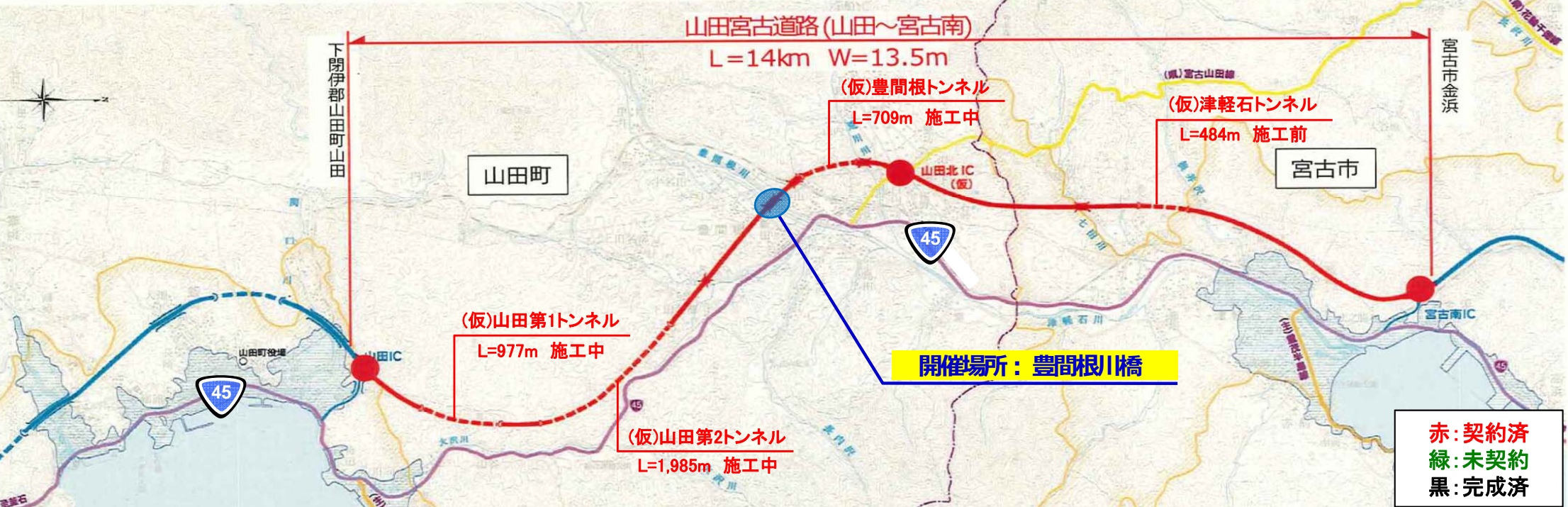
路線概要

三陸沿岸道路「山田宮古道路(山田～宮古南)」は、山田町山田から宮古市金浜を結ぶ約14kmの自動車専用道路です。現道の線形不良区間、津波浸水区間を回避し、走行性が向上するとともに、所要時間の短縮により主要港湾(釜石港)へのアクセス性向上、救急医療施設への速達性向上等の効果が期待されます。

平成27年度は、用地買収等を進め、改良工事、トンネル工事、橋梁工事を実施予定で、**平成29年度の開通**を目指します。

計画諸元

	山田宮古道路 (山田～宮古南)
起 点	下閉伊郡山田町山田
終 点	宮古市金浜
延 長	14km
幅 員	2車線 13.5m
構造規格	第1種第3級
設計速度	80km/h



赤: 契約済
 緑: 未契約
 黒: 完成済

津波浸水区域を回避し、緊急輸送道路の信頼性を確保

- 東日本大震災では、津波被害により国道45号等の幹線道路の一部が被災し、多くの箇所で通行止が発生
- 山田宮古道路は、大規模災害時でも寸断されない強靱で信頼性の高い道路ネットワークを形成

▼山田町～宮古市間経路

- 三陸沿岸道路
- 国道45号
- 震災時の津波による通行止め箇所
- 震災時の津波浸水箇所



▼津波により寸断された国道

写真① 宮古市津軽石地区



写真② 山田町大沢地区



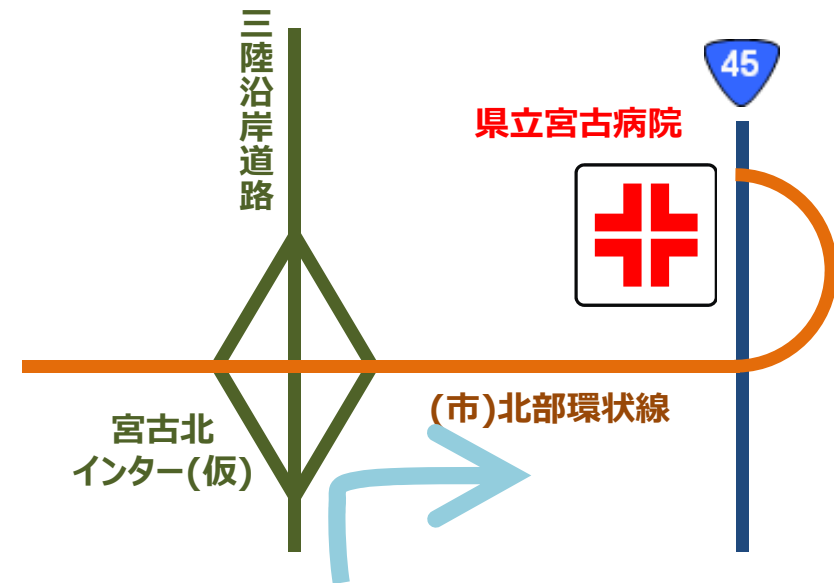
迅速で安定した救急搬送で、安全・安心な住民生活に寄与

- 宮古保健医療圏(宮古市、岩泉町、田野畑村、山田町)の第二次救急医療施設は県立宮古病院のみだが、国道45号には急カーブ等が多く、救急搬送時に大きな課題
- 山田宮古道路の整備により、迅速かつ安定的な救急搬送を実現し、安全安心な住民生活に寄与

▼現道の隘路状況



▼宮古病院へのアクセスルート



- : 急カーブ箇所 (平面曲線半径150m未満箇所)
- ▲ : 急勾配箇所 (縦断勾配5%以上区間)

山田～宮古区間の国道45号

急カーブ箇所
(R < 150m)
10箇所



急勾配箇所
(i > 5%)
1,840m



山田宮古道路

急カーブ箇所 (R < 150m)
急勾配箇所 (i > 5%)
0箇所

山田町から県立宮古病院への搬送時間

現在 約40分 ⇒ 将来 約20分


新たな観光ルートの誕生で観光振興に期待

- 三陸沿岸地域は、ジオパーク、復興国立公園に指定され、魅力的な観光資源が数多く点在
- 三陸沿岸道路の整備で、高規格道路による広域周遊ルートが形成され観光振興に期待

内陸の観光地



八幡平（八幡平市）
入込客数186万人/年



遠野盆地（遠野市）
入込客数154万人/年



展勝地（北上市）
入込客数77万人/年

世界遺産 平泉（平泉町）
入込客数208万人/年



中尊寺



毛越寺



三陸復興国立公園

浄土ヶ浜
（宮古市）



船越半島大釜崎
（山田町）



基石海岸
（大船渡市）



三陸ジオパーク

小袖海岸
（久慈市）



北山崎
（田野畑村）



龍泉洞
（岩泉町）

