

三陸沿岸道路（宮古田老道路）

地域住民60名がトンネル工事を見学します！！

～「（仮称）山口第2トンネル」の地元2自治会～

震災復興のリーディングプロジェクトとして事業を進めている三陸沿岸道路「宮古田老道路」（宮古市^{まつやま}松山～宮古市^{たろうあざこほりない}田老字小堀内 延長約21km）は、震災後事業化（平成23年11月）された復興道路です。

このたび、「宮古田老道路」で最長の「（仮称）山口第2トンネル（延長2258m）」の工事について、地元2自治会（宮園自治会・^{みやその}山口五丁目自治会）の方々より見学希望がございました。下記の日程にて、見学会を開催することとなりましたので、お知らせいたします。

なお、（仮称）山口第2トンネルにおいては、過去最高の参加人数となります。

1. 日 時：平成27年8月1日（土）9：30～10：30
2. 見学場所：三陸沿岸道路（宮古田老道路）（仮称）山口第2トンネル
3. 集合場所：宮古市山口第13地割地内
4. 主催者：飛鳥建設株式会社
5. その他：現場入場する際に必要となるヘルメットは、こちらで用意いたします。また、足元が歩きにくい状態となっておりますので長靴等を持参されることをお勧めいたします。

《発表記者会：東北専門記者会、岩手県政記者クラブ、宮古記者クラブ》

問い合わせ先

【工事及び見学会に関するお問い合わせ】

国道45号山口第2トンネル工事 現場事務所 電話 0193-77-5322（代表）
宮古市崎鍬ヶ崎第16地割3-1

現場代理人 ^{さわい}澤井 ^{しげる}茂

【事業に関するお問い合わせ】

国土交通省 東北地方整備局 三陸国道事務所 電話 0193-62-1711（代表）

副 所 長 ^{ひらおか}平岡 ^{ひろし}弘志

建設監督官 ^{ばば}馬場 ^{もとき}元樹

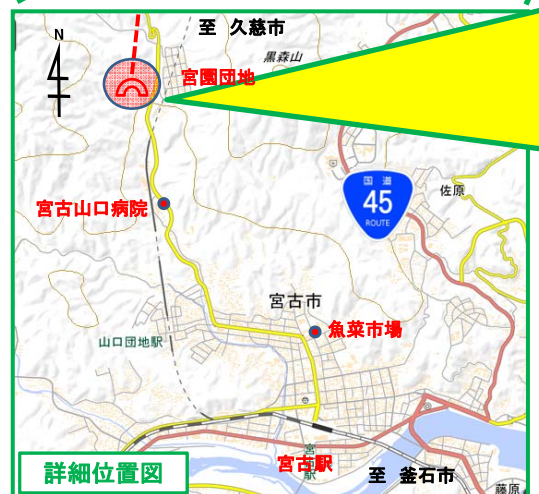
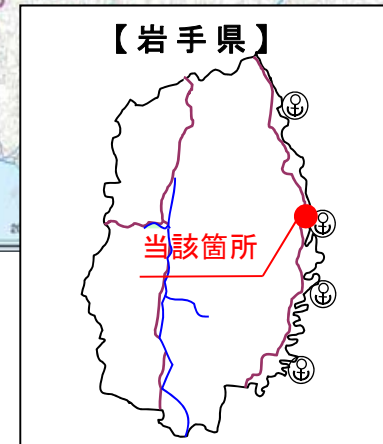
三陸国道事務所のホームページならびに復興道路、三陸沿岸道路については

 で検索できます

位置図 および 集合場所



みやこしたろうあぎこぼりない
宮古市田老字小堀内



- ・ 見学日時：平成27年8月1日（土）
9：30から10：30
- ・ 見学場所：宮古市山口第13地割 地内
（仮称）山口第2トンネル

宮古田老道路（宮古中央～田老） L = 21 km

路線概要

三陸沿岸道路「宮古田老道路(宮古中央～田老)」は、宮古市松山から宮古市田老を結ぶ約21kmの自動車専用道路です。

現道の線形不良区間、津波浸水区間を回避し、走行性が向上するとともに、所要時間の短縮により救援物資の輸送拠点となる久慈港と宮古市間のアクセス性向上、救急医療施設への速達性向上等の効果が期待されます。

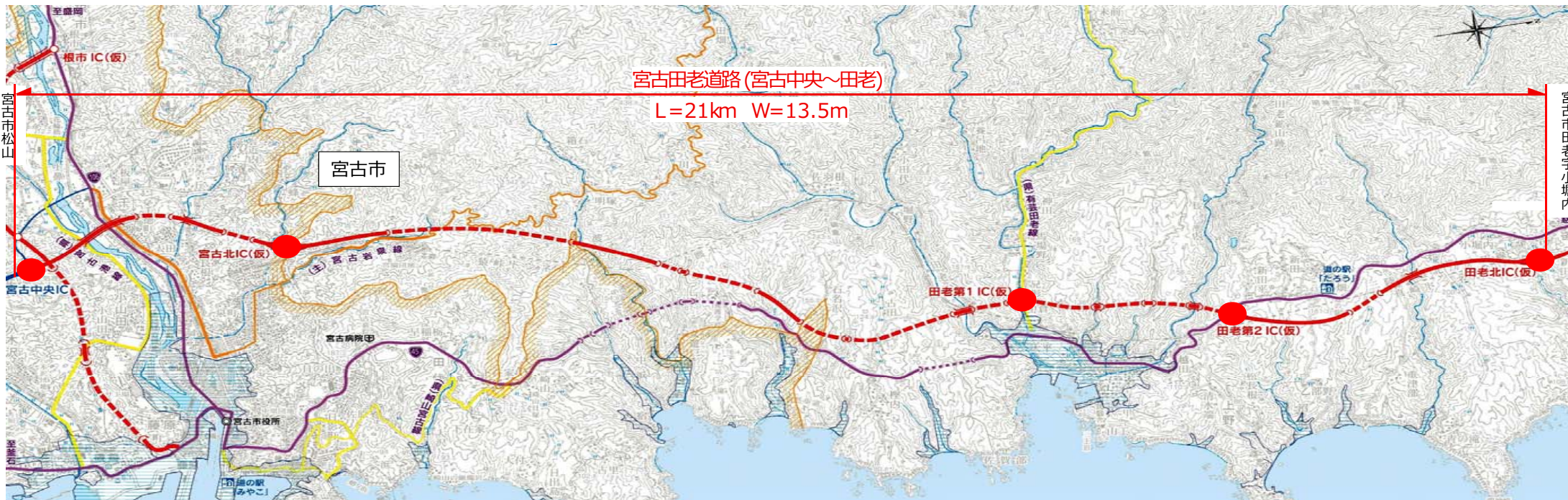
平成27年度は、用地買収等を進め、改良工事、トンネル工事、橋梁工事を実施予定です。

計画諸元

宮古田老道路 (宮古中央～田老)	
起 点	宮古市松山
終 点	宮古市田老字小堀内
延 長	21km
幅 員	2車線 13.5m
構造規格	第1種第3級
設計速度	80km/h



宮古中央IC付近(北側を望む)




新たな観光ルートの誕生で観光振興に期待

- 三陸沿岸地域は、ジオパーク、復興国立公園に指定され、魅力的な観光資源が数多く点在
- 三陸沿岸道路の整備で、高規格道路による広域周遊ルートが形成され観光振興に期待

内陸の観光地



八幡平（八幡平市）
入込客数186万人/年



遠野盆地（遠野市）
入込客数154万人/年



展勝地（北上市）
入込客数77万人/年

世界遺産 平泉（平泉町）
入込客数208万人/年



中尊寺



毛越寺



三陸復興国立公園

浄土ヶ浜
（宮古市）



船越半島大釜崎
（山田町）



碓石海岸
（大船渡市）



三陸ジオパーク

小袖海岸
（久慈市）



北山崎
（田野畑村）



龍泉洞
（岩泉町）



迅速で安定した救急搬送で、安全・安心な住民生活に寄与

- 宮古保健医療圏(宮古市、岩泉町、田野畑村、山田町)の第二次救急医療施設は県立宮古病院のみだが、国道45号には急カーブ等が多く、救急搬送時に大きな課題
- 宮古田老道路の整備により、迅速かつ安定的な救急搬送を実現し、安全安心な住民生活に寄与

▼現道の隘路状況

宮古田老道路 L = 21 km



- : 急カーブ箇所 (平面曲線半径150m未満箇所)
- ▲ : 急勾配箇所 (縦断勾配5%以上区間)

宮古～田老区間の国道45号

急カーブ箇所
(R < 150m)
24箇所



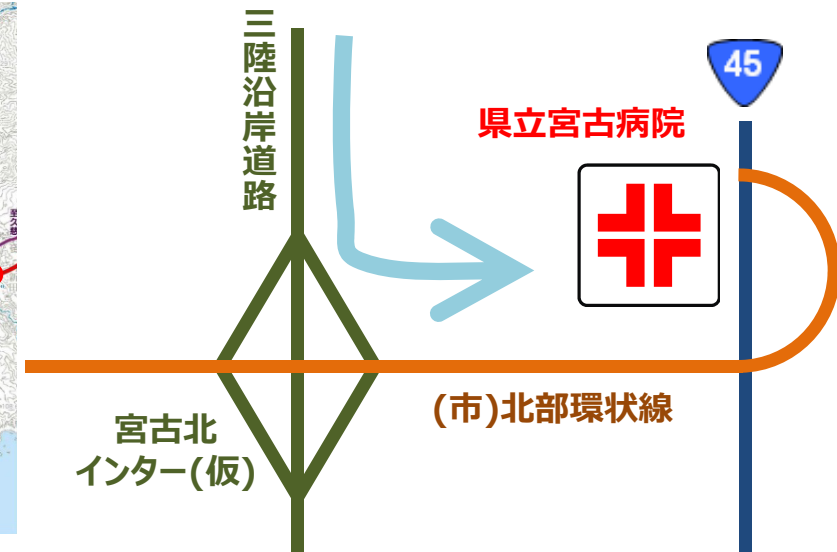
急勾配箇所
(i > 5%)
28箇所



宮古田老道路

急カーブ箇所 (R < 150m)
急勾配箇所 (i > 5%)
0箇所

▼宮古病院へのアクセスルート



岩泉町から県立宮古病院への搬送時間

現在 約50分 ⇒ 将来 約35分

津波浸水区域を回避し、緊急輸送道路の信頼性を確保

- 東日本大震災では、津波被害により国道45号等の幹線道路の一部が被災し、多くの箇所で通行止が発生
- 宮古田老道路は、大規模災害時でも寸断されない強靱で信頼性の高い道路ネットワークを形成

▼ 宮古市～岩泉町間経路



▼ 津波により寸断された国道

写真① 宮古市田老地区



写真② 宮古市磯鶏地区



現場見学会イメージ(平成27年6月21日 山口一・二丁目自治会見学会)

