

## 三陸沿岸道路(尾肝要普代道路)

## 柏木平第2トンネル(仮称)貫通式のお知らせ

## ～ 尾肝要普代道路で最初のトンネルが貫通 ～

三陸沿岸道路を構成する「尾肝要普代道路」(下閉伊郡田野畑村尾肝要～同普代村第11地割、延長約8km)は、復興のリーディングプロジェクトとして全面的に工事を進めているところです。

この度、「尾肝要普代道路」の柏木平第2トンネルの貫通式が執り行われることになりましたのでお知らせします。

本トンネルの貫通は尾肝要普代道路に計画しているトンネル3本のうち初の貫通であり、事業の完成に向けて大きな弾みとなります。また、貫通式では普代村長をはじめとした来賓者の「通り初め」を行うほか、地元子供会による久寿玉開披や「ふだい荒磯太鼓」のお祝い披露も行う予定です。

また貫通式閉式後には、子供会児童を対象に掘削を開始したばかりの柏木平第一トンネルの現場見学会も行います。

## 【 柏木平第2トンネル貫通式 】

1. 日時：平成27年8月3日(月) 10:00～12:00
2. 場所：岩手県下閉伊郡普代村第11地割柏木平地内 …… 別図参照
3. 主催：青木あすなろ建設(株) 東北支店
4. 式典内容：別紙次第参照
5. その他：ヘルメットは主催者が準備しております。

## 【 柏木平第1トンネル現場見学会 】

1. 日時：平成27年8月3日(月) 12:00～(貫通式閉式後引き続き行います)
2. 場所：同上(貫通式典会場から約200m田野畑寄り)
3. 参加者：普代村子供会の児童約30名と父兄約10名の予定

《発表記者会：岩手県政記者クラブ、宮古記者クラブ、久慈報道機関、東北専門記者会各社》

## 問い合わせ先

## 【式典・施工内容に関すること】

○青木あすなろ建設(株) 柏木平トンネル作業所 電話 0194-32-3840  
〒028-8334 岩手県下閉伊郡普代村第12地割字中村48-1

所長 おが 岡 こうへい 幸平 (青木あすなろ建設(株) 柏木平トンネル作業所)

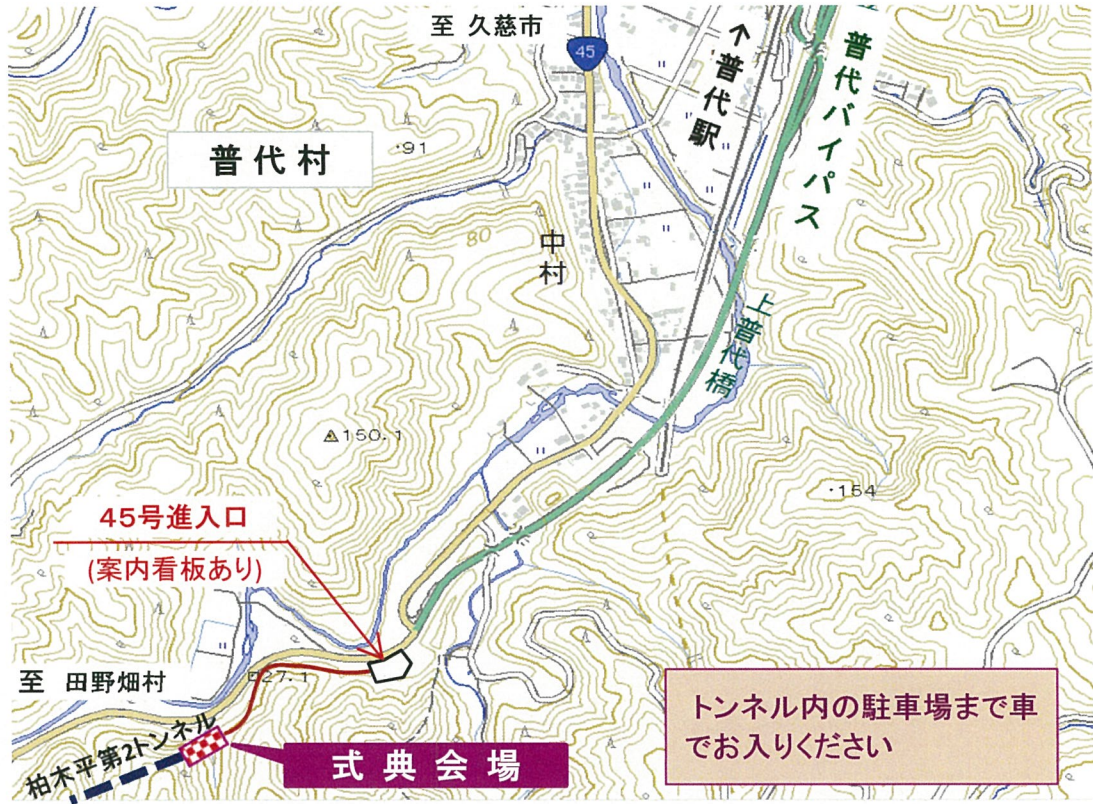
## 【三陸沿岸道路事業に関すること】

○国土交通省 東北地方整備局 三陸国道事務所 電話 0193-62-1711 (代表)  
〒027-0029 岩手県宮古市藤の川4-1

副所長 ひらおか 平岡 ひろし 弘志

建設監督官 やまうち 山内 せいこう 正興

国道45号 柏木平地区トンネル工事 安全祈願祭 会場案内図



国道45号 柏木平地区トンネル工事 (施工者)青木あすなる建設(株) 東北支店

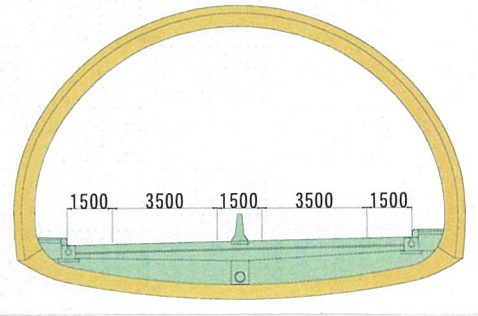
工事概要: 本工事は柏木平第1トンネル(L=295m)と柏木平第2トンネル(L=423m)およびその間の切土工事などを含む自動車専用道路を作る工事です。

尾肝要普代道路計画図



標準断面図

【トンネル】



国道45号 柏木平地区トンネル工事

# 柏木平第2トンネル 貫通式

平成27年8月3日(月)  
10時00分～12時00分

## 次 第

- 一、 開 式
- 一、 貫通発破
- 一、 貫通報告
- 一、 貫通点清めの儀
- 一、 通り初めの儀
- 一、 久寿玉開披
- 一、 事業者挨拶
- 一、 来賓祝辞
- 一、 樽神輿入場
- 一、 鏡 開 き
- 一、 乾 杯
- 一、 ふだい荒磯太鼓 披露
- 一、 施工者謝辞
- 一、 万歳三唱
- 一、 閉 式

# 尾肝要普代道路（尾肝要～普代） L = 8 km

## 路線概要

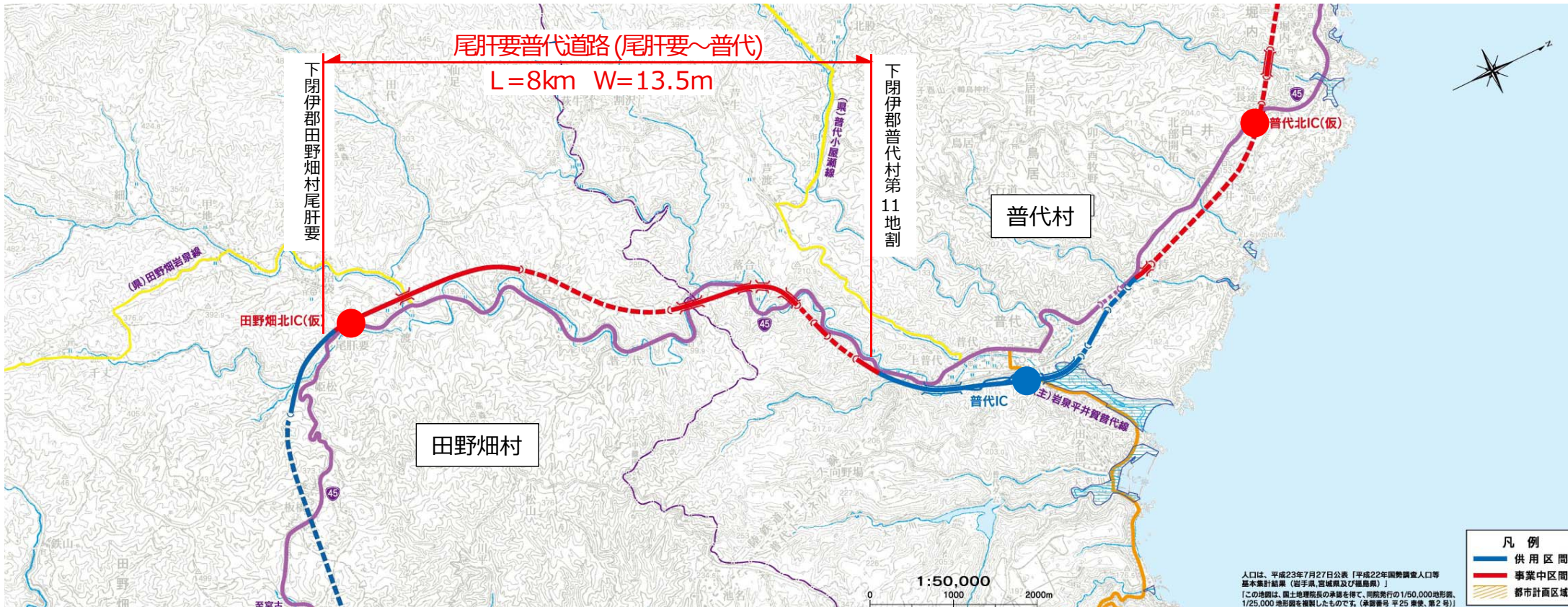
三陸沿岸道路「尾肝要普代道路(尾肝要～普代)」は、田野畑尾肝要から普代村第11地割を結ぶ約8kmの自動車専用道路です。

現道の線形不良区間を回避し、走行性が向上するとともに、所要時間の短縮により救援物資の輸送拠点となる久慈港と宮古市間のアクセス性向上、救急医療施設への速達性向上等の効果が期待されます。

平成27年度は、用地買収、改良工事、トンネル工事、橋梁工事を促進します。

## 計画諸元

|      | 尾肝要普代道路<br>(尾肝要～普代) |
|------|---------------------|
| 起 点  | 下閉伊郡田野畑村尾肝要         |
| 終 点  | 下閉伊郡普代村第11地割        |
| 延 長  | 8km                 |
| 幅 員  | 2車線 13.5m           |
| 構造規格 | 第1種第3級              |
| 設計速度 | 80km/h              |



人口は、平成23年7月27日公表「平成22年国勢調査人口等  
基本集計結果（岩手県、宮城県及び福島県）」  
【この地図は、国土地理院長の承認を得て、同院発行の1/50,000地形図、  
1/25,000地形図を複製したものです。（承認番号 平25 兼使、第2号）】

# 津波浸水区域を回避し、緊急輸送道路の信頼性を確保

- 東日本大震災では、津波被害により国道45号等の幹線道路の一部が被災し、多くの箇所で通行止が発生
- 尾肝要普代道路は、大規模災害時でも寸断されない強靱で信頼性の高い道路ネットワークを形成

## ▼岩泉町～久慈市間経路



## ▼津波により寸断された国道

写真① 野田村野田地区



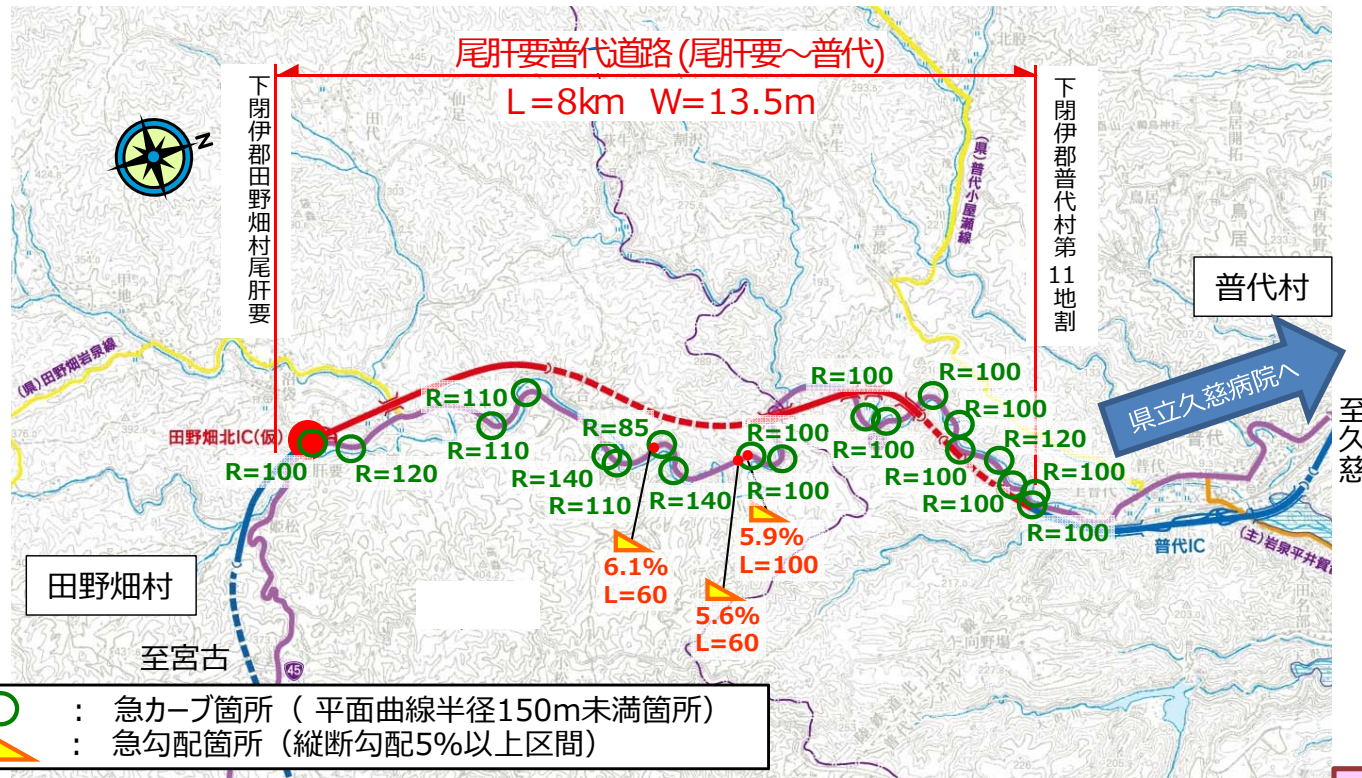
写真② 岩泉町小本地区



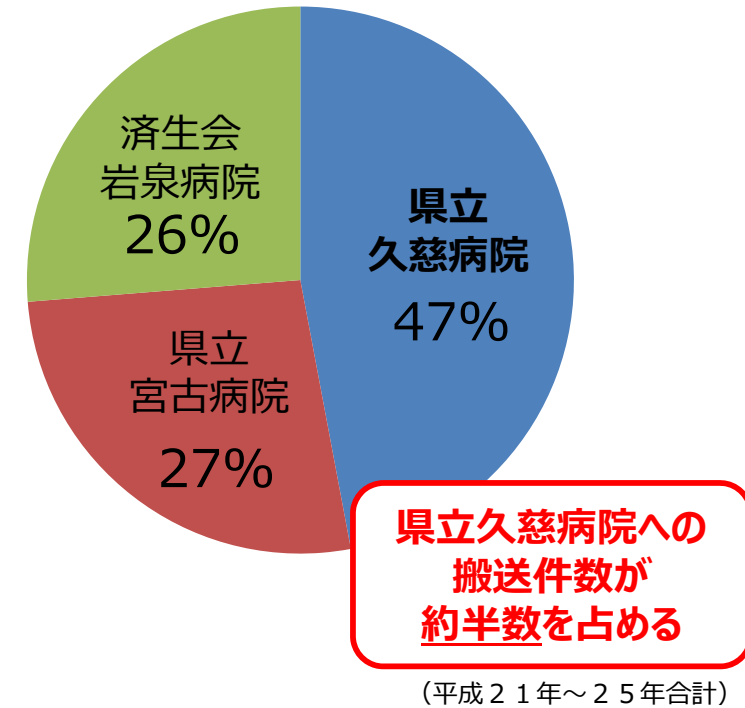
# 迅速で安定した救急搬送で、安全・安心な住民生活に寄与

- 田野畑村からの救急搬送は主に第三次医療施設である県立久慈病院となっているが、国道45号には急カーブ等が多く、救急搬送時に大きな課題
- 尾肝要普代道路の整備により、迅速かつ安定的な救急搬送を実現し、安全安心な住民生活に寄与

## ▼現道の隘路状況



## 田野畑分署病院別救急搬送件数



## 尾肝要~普代区間の国道45号

急カーブ箇所  
(R < 150m)  
19箇所



急勾配箇所  
(i > 5%)  
3箇所  
220m



## 尾肝要普代道路

急カーブ箇所 (R < 150m)  
急勾配箇所 (i > 5%)  
0箇所

田野畑村から県立久慈病院への搬送時間

現在 約60分 ⇒ 将来 約35分

# 新たな観光ルートの誕生で観光振興に期待

- 三陸沿岸地域は、ジオパーク、復興国立公園に指定され、魅力的な観光資源が数多く点在
- 三陸沿岸道路の整備で、高規格道路による広域周遊ルートが形成され観光振興に期待

## 内陸の観光地



八幡平（八幡平市）  
入込客数186万人/年



遠野盆地（遠野市）  
入込客数154万人/年



展勝地（北上市）  
入込客数77万人/年

世界遺産 平泉（平泉町）  
入込客数208万人/年



中尊寺



毛越寺



## 三陸復興国立公園

浄土ヶ浜  
（宮古市）



船越半島大釜崎  
（山田町）



碁石海岸  
（大船渡市）



## 三陸ジオパーク

小袖海岸  
（久慈市）



北山崎  
（田野畑村）



龍泉洞  
（岩泉町）

