

平成27年 7月17日
東北地方整備局
岩手河川国道事務所

復興支援道路【宮古盛岡横断道路】

岩手県県土整備部等の道路事業担当者が現地を視察します ～道路事業担当者が技術研鑽～

宮古盛岡横断道路を構成する「都南川目道路」は復興支援道路として、1工区については「平成27年度開通」、2工区も平成31年度の開通を目指して現場作業を進めているところです。また、区界道路についても（仮称）新区界トンネルの安全祈願祭も実施され、工事が本格化しています。

この度、岩手県県土整備部等の道路事業担当技術者、約40名が技術研鑽のため（仮称）手代森トンネル、（仮称）新区界トンネル等の視察を行うこととなりましたのでお知らせします。

記

1. 日 時：平成27年 7月24日（金） 8：50～11：10
2. 視察場所：宮古盛岡横断道路（都南川目道路、区界道路）
（新区界トンネル宮古市側坑口 他）
3. 参加者：岩手県県土整備部等の道路事業担当者 約40名
4. 集合場所：北上川左岸堤防都南大橋付近（別紙参照）
5. その他：取材をされる際は、8：50までに集合場所へお越しください。

<発表記者会：岩手県政記者クラブ、東北専門記者会>

（問い合わせ先）

国土交通省 東北地方整備局 岩手河川国道事務所

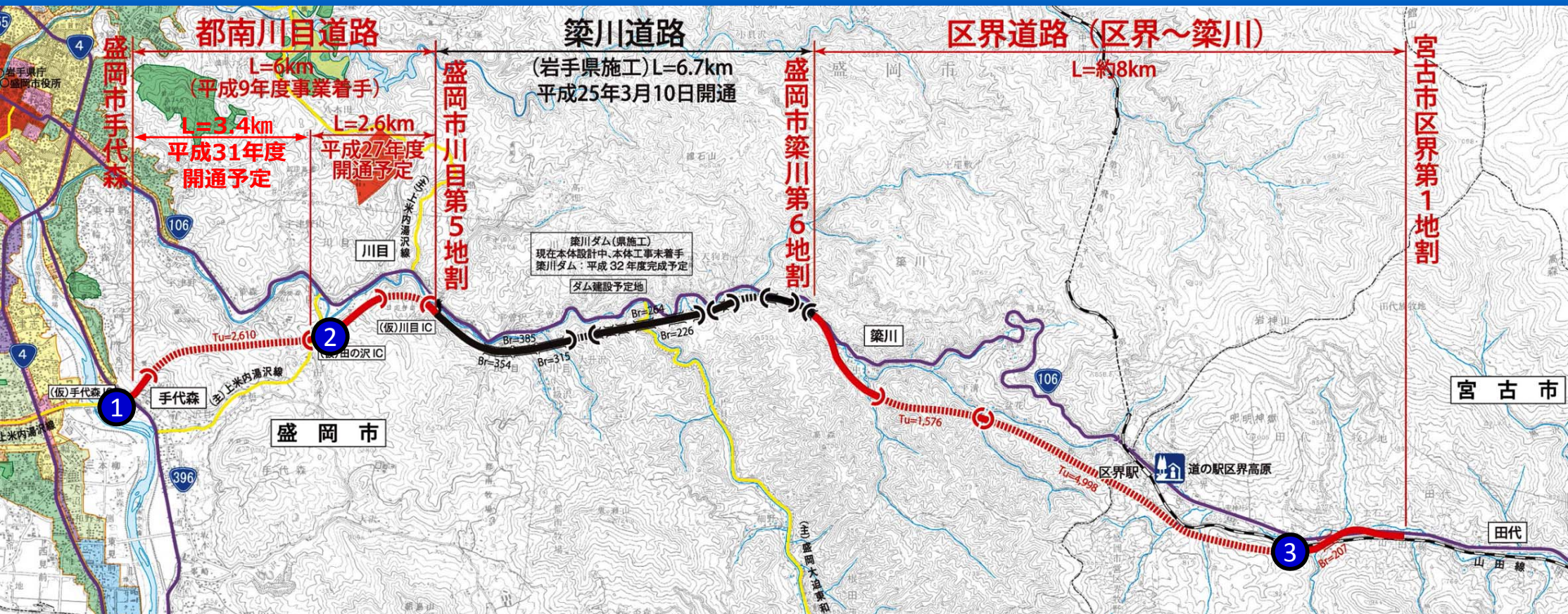
TEL 019-624-3131

副 所 長 きごし よういち 木 越 養 一（内線205）

工務第二課長 とのさき たかひろ 外 崎 高 広（内線411）

宮古盛岡横断道路の進捗状況は、下記URLでご覧いただけます。

<http://www.thr.mlit.go.jp/iwate/fukkoudouro/index.htm>



(予定行程)

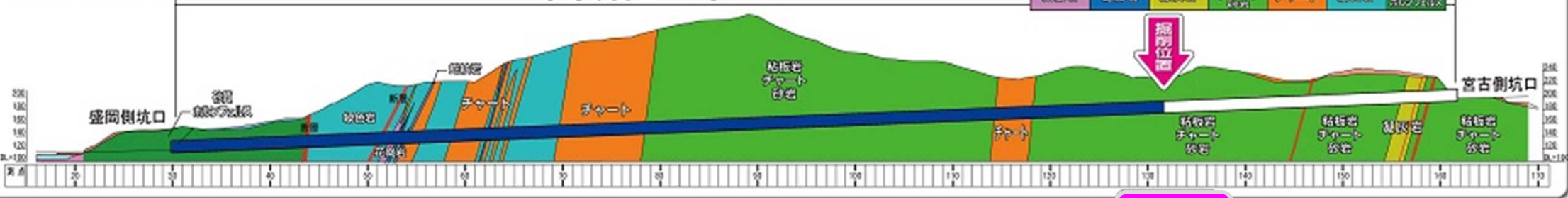
①北上川堤防からの全景	:	8:50 ~	9:00
②田の沢 I C 付近	:	9:10 ~	9:30
※途中、築川道路接続部等を通過			
③新区界トンネル (宮古側)	:	10:30 ~	11:10



手代森トンネルの概要


地質縦断図

手代森トンネル L=2625m

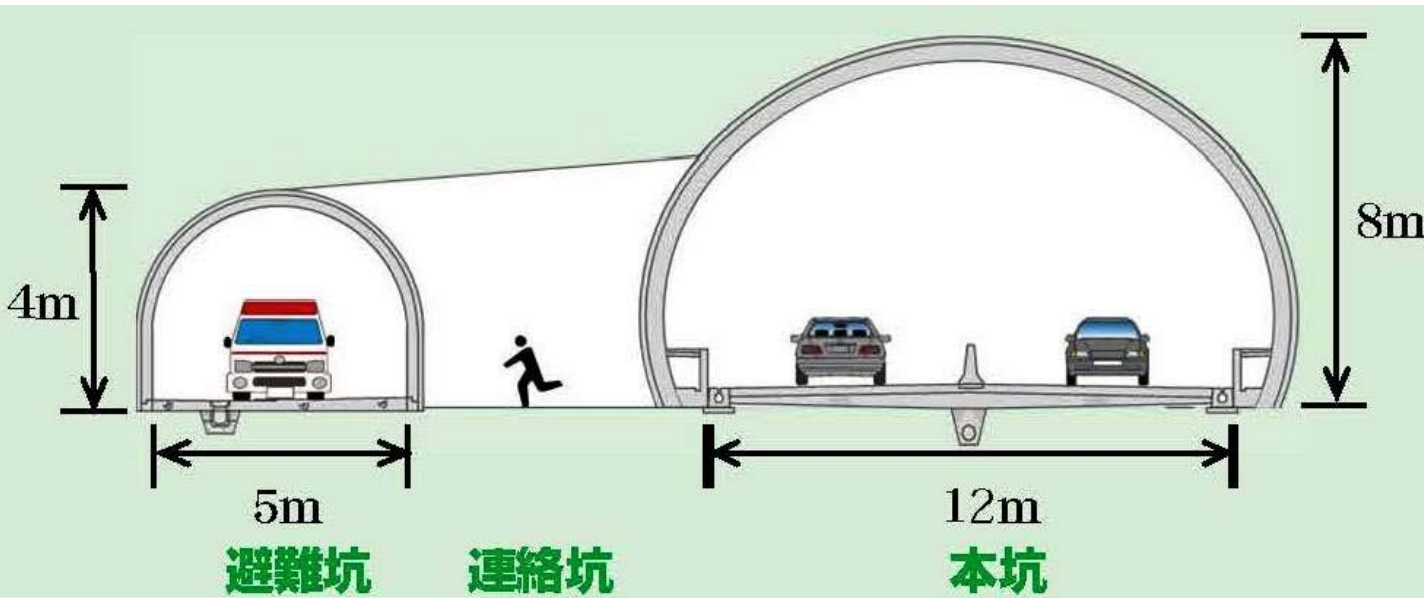


掘削・覆工状況

トンネル延長
2625m



新区界トンネルの概要



トンネル内での事故等不測の事態に備え、避難坑を設置し、車両用・人道用避難連絡坑を約350m毎に交互に連絡通路を設け、万一の場合の安全性の確保を図っています。

新区界トンネルは、完成すれば岩手県内最長の道路トンネルとなります。

