

三陸沿岸道路 宇部トンネルの現場見学会を開催します

～久慈市立宇部小学校の生徒と地域住民の皆さまを対象に2日間に渡って開催～

震災復興のリーディングプロジェクトである三陸沿岸道路については、地域の復興が1日でも早く進むよう全力をあげて取り組んでいます。中でも三陸沿岸道路「野田久慈道路」（延長25km）を構成する「宇部トンネル」（延長446m）は、昨年9月に施工業者である大日本土木株式会社により本格着工し、現在、貫通に向けて順調に工事が進められております。

このたび、施工業者において、工事に協力いただいている地域の皆様に工事現場の最前線を見てもらい、地域の復興事業が着実に進んでいることを実感していただきたいとの思いから、下記のとおり、宇部地区の住民の皆さまや宇部小学校の生徒さんを対象に現場見学会の開催が行われることになりましたので、お知らせします。

1. 開催日時：

① 宇部小学校4～6年生「体験学習会」

平成27年5月29日（金）10：30～11：20

② 宇部地区住民による「大人の社会科見学」

平成27年5月30日（土）10：00～11：00

2. 会場（①②共通）：久慈市宇部町地内 … 別紙案内図を参照

3. 主催（①②共通）：国道45号宇部トンネル工事 大日本土木（株）東北支店

4. その他（①②共通）

：取材をされる際は、両日とも予定時刻30分前に会場までお越し下さい。

※現場入場の際に必要なヘルメット等は、主催者側で用意いたします。

※雨天の場合も開催します。

《発表記者会：岩手県政記者クラブ、宮古記者クラブ、久慈報道機関、東北専門記者会各社》

問い合わせ先

【現場見学会に関すること】

国道45号宇部トンネル工事 大日本土木(株) 宇部トンネル作業所

〒028-0041 岩手県久慈市長内町17-101-10 電話 0194-75-4622

所 長 いけぶち池淵 みのる実

【事業に関すること】

国土交通省東北地方整備局 三陸国道事務所

〒027-0029 岩手県宮古市藤の川4-1 電話 0193-62-1711（代表）

副 所 長 ひらおか平岡 ひろし弘志
建設監督官 かねはま金濱 なおあき巨晃

国道45号 宇部トンネル工事 現場見学会案内図



国道45号 宇部トンネル工事 (施工者) 大日本土木 (株) 東北支店

工事概要

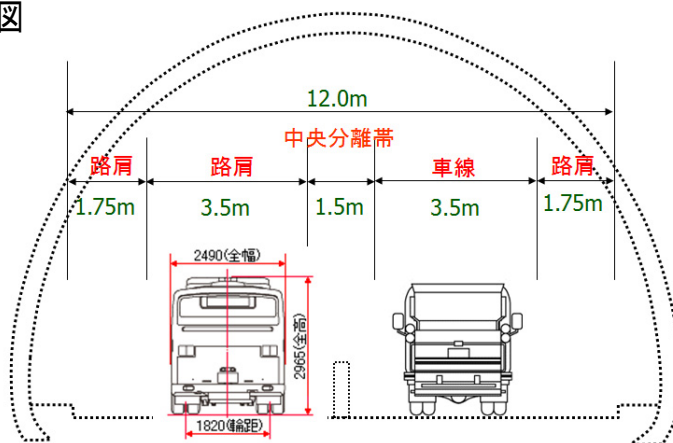
本工事は、三陸沿岸道路の『普代～久慈』間において、延長 446m のトンネルを含む自動車専用道路をつくる工事です。

工事場所：岩手県久慈市宇部町地内

工期：平成 25 年 12 月 14 日～平成 27 年 6 月 26 日

工事内容：トンネル工事 446m (NATM)、路体盛土工、函渠工、工事用道路

トンネル標準断面図



野田久慈道路（普代～久慈） L = 25 km

路線概要

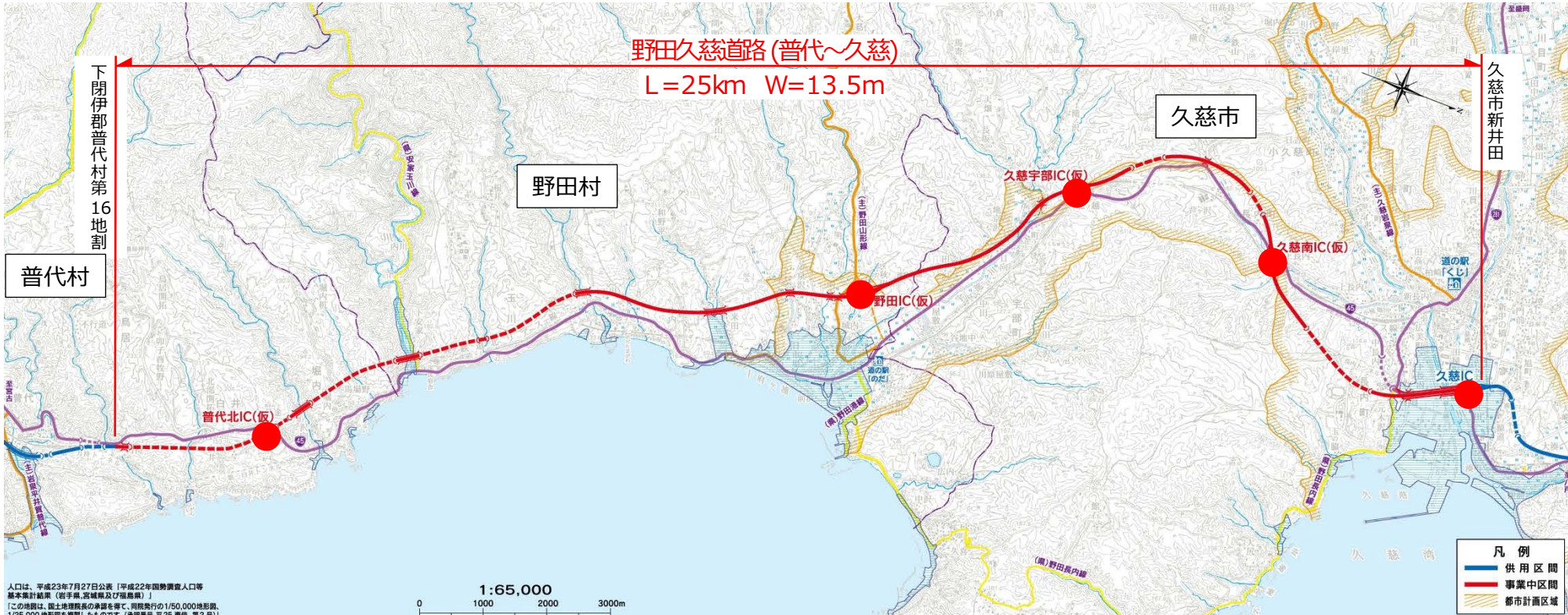
三陸沿岸道路「野田久慈道路(普代～久慈)」は、普代村第16地割から久慈市新井田を結ぶ約25kmの自動車専用道路です。

現道の線形不良区間を回避し、走行性が向上するとともに、所要時間の短縮により救援物資の輸送拠点となる久慈港と宮古市間のアクセス性向上、救急医療施設への速達性向上等の効果が期待されます。

平成27年度は、用地買収等を進め、改良工事、トンネル工事、橋梁工事を実施予定です。

計画諸元

野田久慈道路 (普代～久慈)	
起 点	下閉伊郡普代村第16地割
終 点	久慈市新井田
延 長	25km
幅 員	2車線 13.5m
構造規格	第1種第3級
設計速度	80km/h



津波浸水区域を回避し、緊急輸送道路の信頼性を確保

- 東日本大震災では、津波被害により国道45号等の幹線道路の一部が被災し、多くの箇所で通行止が発生
- 野田久慈道路は、大規模災害時でも寸断されない強靱で信頼性の高い道路ネットワークを形成

▼岩泉町～久慈市間経路

- 三陸沿岸道路
- 国道45号
- 震災時の津波による通行止め箇所
- 震災時の津波浸水箇所



▼津波により寸断された国道

写真① 野田村野田地区



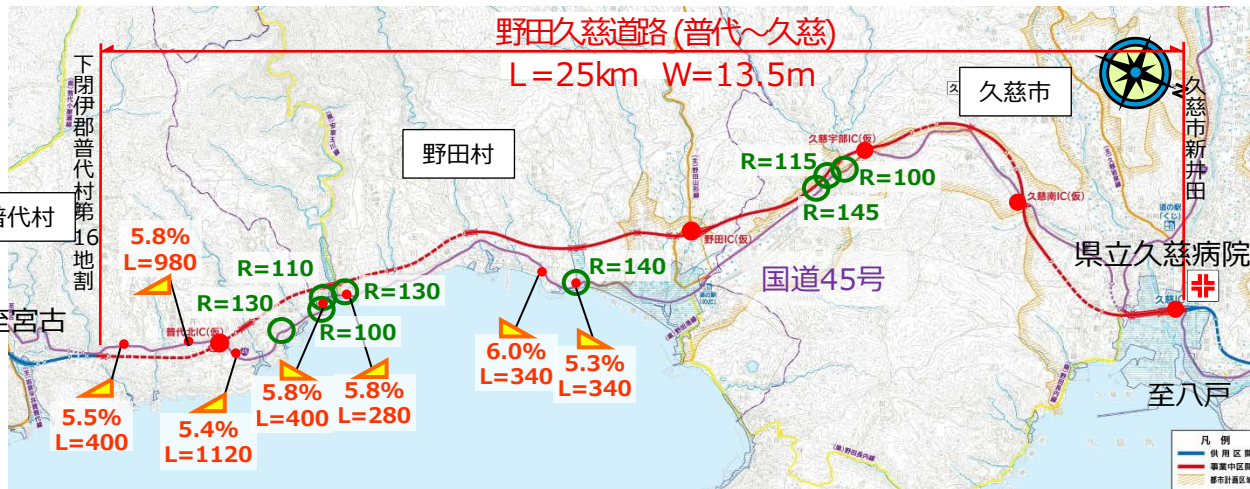
写真② 岩泉町小本地区



迅速で安定した救急搬送で、安全・安心な住民生活に寄与

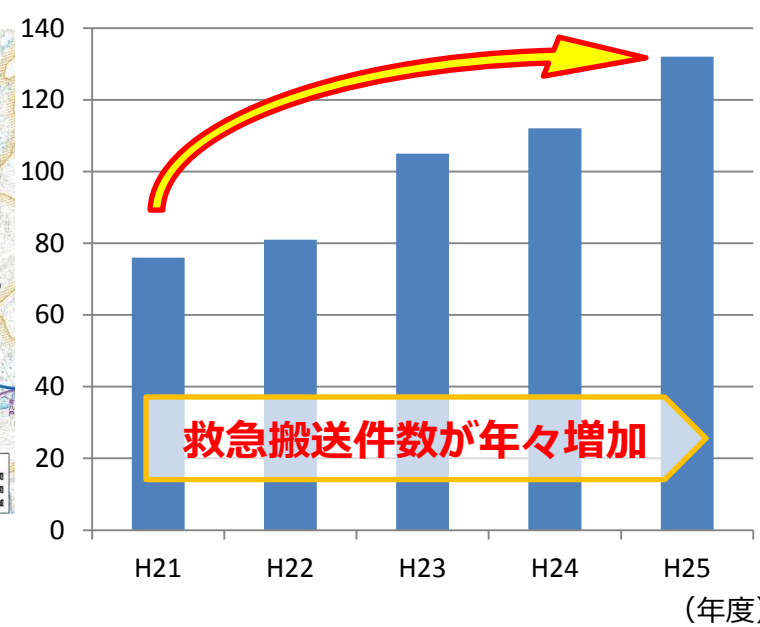
- 久慈保健医療圏(久慈市、普代村、野田村、洋野町)の第三次救急医療施設は県立久慈病院のみだが、国道45号には急カーブ等が多く、救急搬送時に大きな課題
- 野田久慈道路の整備により、迅速かつ安定的な救急搬送を実現し、安全安心な住民生活に寄与

▼現道の隘路状況



- : 急カーブ箇所 (平面曲線半径150m未満箇所)
- ▲ : 急勾配箇所 (縦断勾配5%以上区間)

(件) 救急搬送件数 (普代村～県立久慈病院)



普代～久慈区間の国道45号

急カーブ箇所 (R < 150m) 8箇所

+

急勾配箇所 (i > 5%) 7箇所
総延長3860m

野田久慈道路

急カーブ箇所 (R < 150m) 0箇所
急勾配箇所 (i > 5%) 0箇所

普代村から県立久慈病院への搬送時間
現在 約35分 ⇒ 将来 約20分

新たな観光ルート誕生で観光振興に期待

- 三陸沿岸地域は、ジオパーク、復興国立公園に指定され、魅力的な観光資源が数多く点在
- 三陸沿岸道路の整備で、高規格道路による広域周遊ルートが形成され観光振興に期待

内陸の観光地



八幡平（八幡平市）
入込客数186万人/年



遠野盆地（遠野市）
入込客数154万人/年



展勝地（北上市）
入込客数77万人/年

世界遺産 平泉（平泉町）
入込客数208万人/年



中尊寺



毛越寺



三陸復興国立公園

浄土ヶ浜
（宮古市）



船越半島大釜崎
（山田町）



基石海岸
（大船渡市）



三陸ジオパーク

小袖海岸
（久慈市）



北山崎
（田野畑村）



龍泉洞
（岩泉町）

