

**亀岳きがく小学校の児童13名が、復興道路
(三陸沿岸道路)の「(仮称)山口第2トンネル」
の工事現場を見学します。**

震災復興のリーディングプロジェクトとして事業を進めている三陸沿岸道路「宮古田老道路」(宮古市松山^{まつやま}～宮古市田老字小堀内^{たろうあざこほりない} 延長約21km)は、震災後事業化(平成23年11月)された復興道路です。

このたび、亀岳小学校から総合見学学習の依頼があり、全校児童13名並びに教員5名の皆さんによる見学会を下記のとおり企画しました。

総合見学学習の一環として、復興道路である三陸沿岸道路の整備が着実に進んでいる状況を見学し、トンネルの掘削方法や復興道路の役割等について学んでいただく予定です。

1. 日 時：平成27年5月25日(月) 13:00～14:00
2. 見学場所：三陸沿岸道路(宮古田老道路)(仮称)山口第2トンネル
3. 集合場所：宮古市崎山第5地割地内
4. その他：取材をされる際は、13:00までに集合場所にお越しください。
※現場入場する際に必要となるヘルメットは、こちらで用意いたします。

《発表記者会：東北専門記者会、岩手県政記者クラブ、宮古記者クラブ》

問い合わせ先

【総合見学学習に関すること】

宮古市立 亀岳小学校

電話 0193-64-8234 (代表)

校 長

たにざわ
谷澤

みちひろ
通広

【事業に関すること】

国土交通省 東北地方整備局 三陸国道事務所

電話 0193-62-1711 (代表)

副 所 長

ひらおか
平岡

ひろし
弘志

建設 監督官

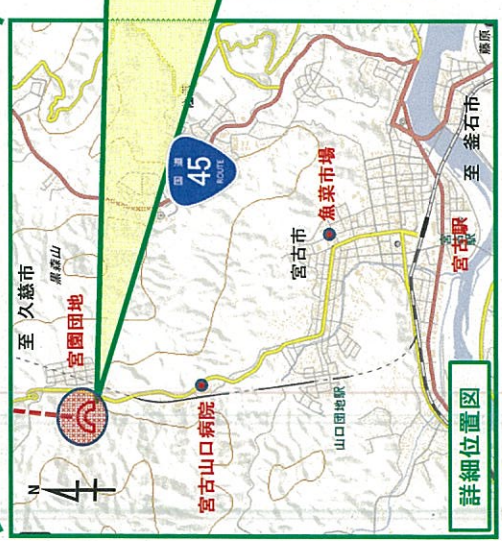
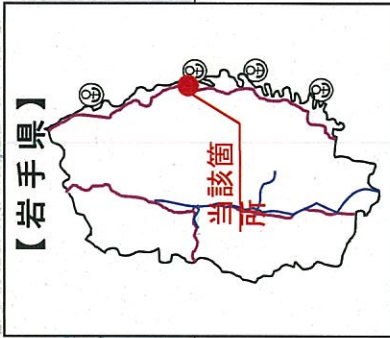
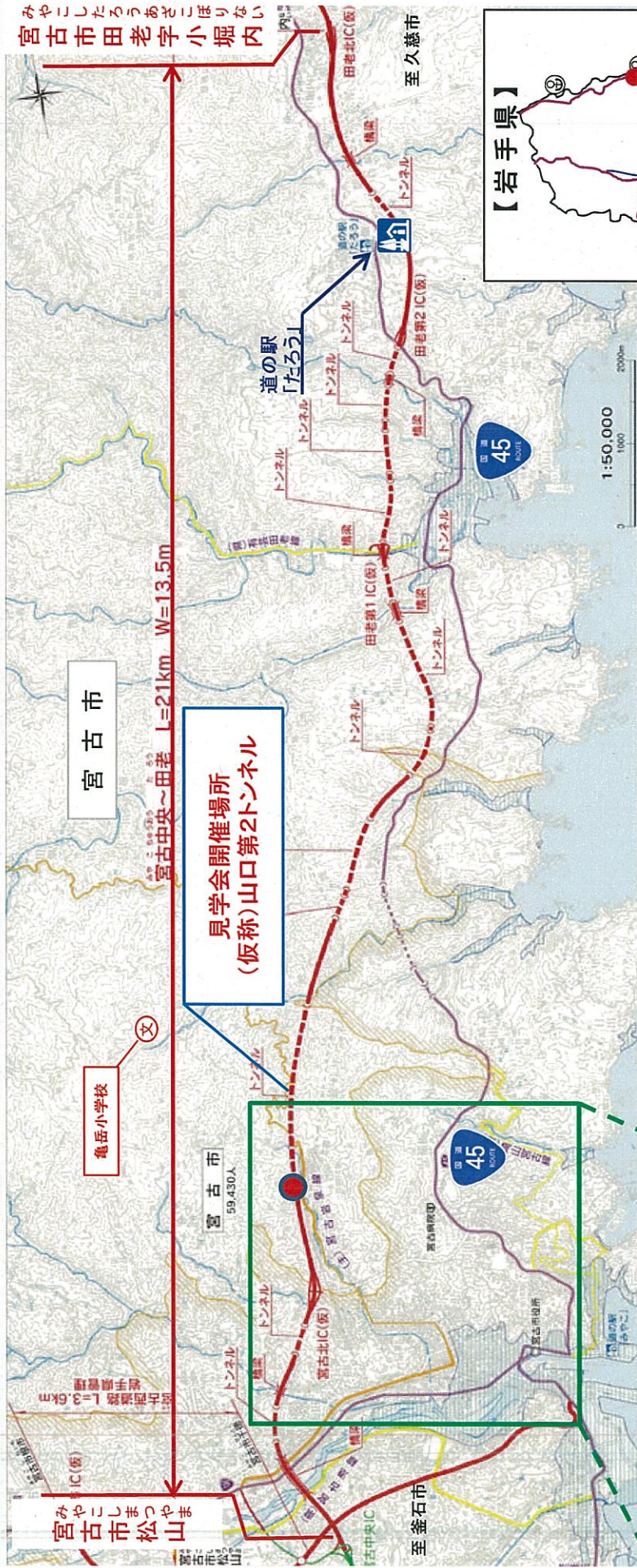
ば ば
馬場

もとき
元樹

三陸国道事務所のホームページならびに復興道路、三陸沿岸道路については

 で検索できます

位置図 および 集場所



- ・ 見学日時：平成27年5月25日（月）
13：00から14：00
- ・ 見学場所：宮古市崎山第5地割地内
（仮称）山口第2トンネル
- ・ 見学者：宮古市立亀岳小学校（18名予定）

詳細位置図

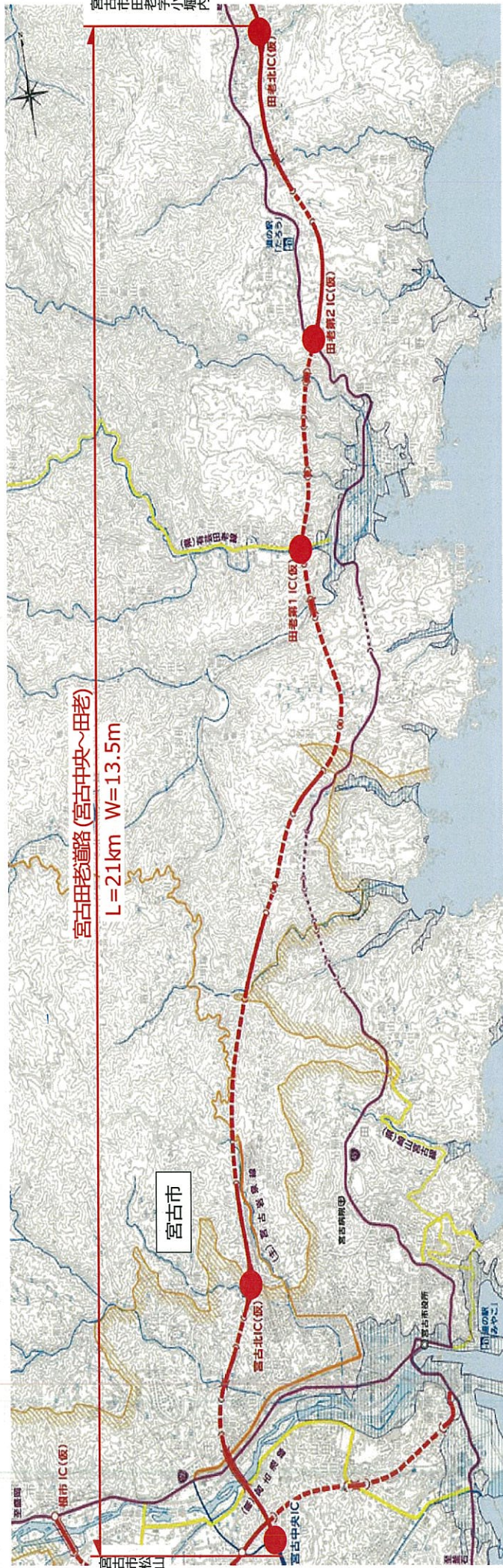
宮古田老道路 (宮古中央～田老) L = 21 km

路線概要

三陸沿岸道路「宮古田老道路(宮古中央～田老)」は、宮古市松山から宮古市田老を結ぶ約21kmの自動車専用道路です。現道の線形不良区間、津波浸水区間を回避し、走行性が向上するとともに、所要時間の短縮により救援物資の輸送拠点となる久慈港と宮古市間のアクセス性向上、救急医療施設への到達性向上等の効果が期待されます。

平成27年度は、用地買収等を進め、改良工事、トンネル工事、橋梁工事を実施予定です。

	宮古田老道路 (宮古中央～田老)
起 点	宮古市松山
終 点	宮古市田老字小幡内
延 長	21km
幅 員	2車線 13.5m
構造規格	第1種第3級
設計速度	80km/h



新たな観光ルートの誕生で観光振興に期待

- 三陸沿岸地域は、ジオパーク、復興国立公園に指定され、魅力的な観光資源が数多く点在
- 三陸沿岸道路の整備で、高規格道路による広域周遊ルートが形成され観光振興に期待

内陸の観光地



八幡平 (八幡平市)
入込客数186万人/年



遠野盆地 (遠野市)
入込客数154万人/年




展勝地 (北上市)
入込客数77万人/年

世界遺産 平泉 (平泉町)
入込客数208万人/年



中尊寺

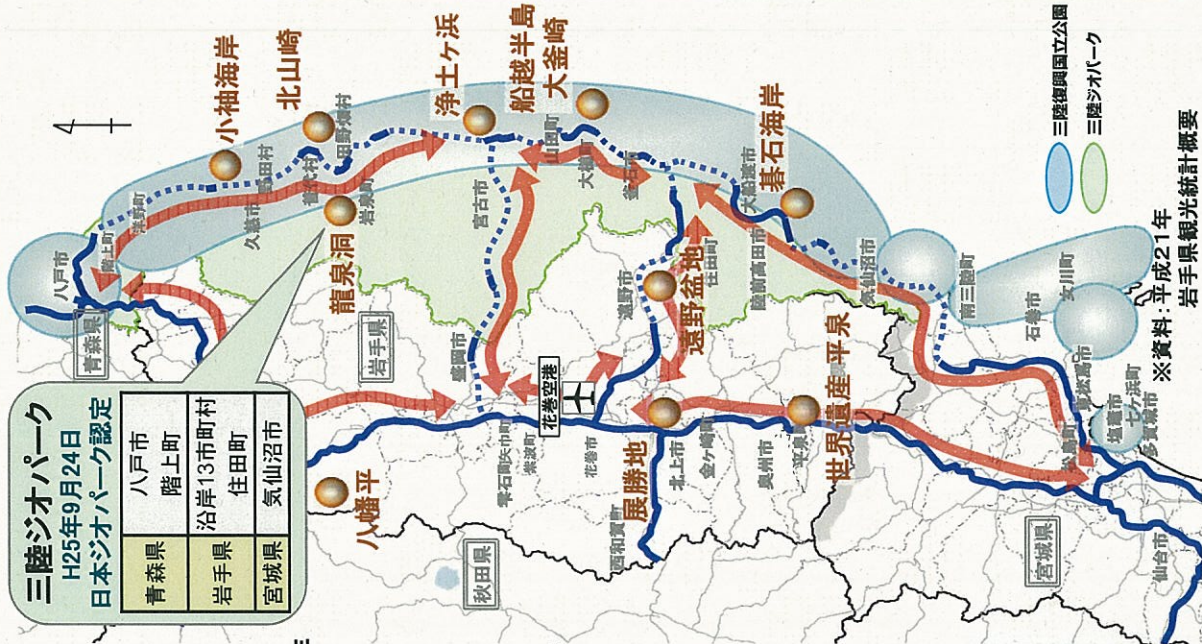


毛越寺

三陸ジオパーク

H25年9月24日
日本ジオパーク認定

青森県	八戸市
岩手県	階上町
宮城県	沿岸13市町村 住田町
	気仙沼市



※資料:平成21年
岩手県観光統計概要

三陸復興国立公園


浄土ヶ浜
(宮古市)



船越半島大釜崎
(山田町)



碓石海岸
(大船渡市)




三陸ジオパーク

小袖海岸
(久慈市)



北山崎
(田野畑村)



龍泉洞
(岩泉町)

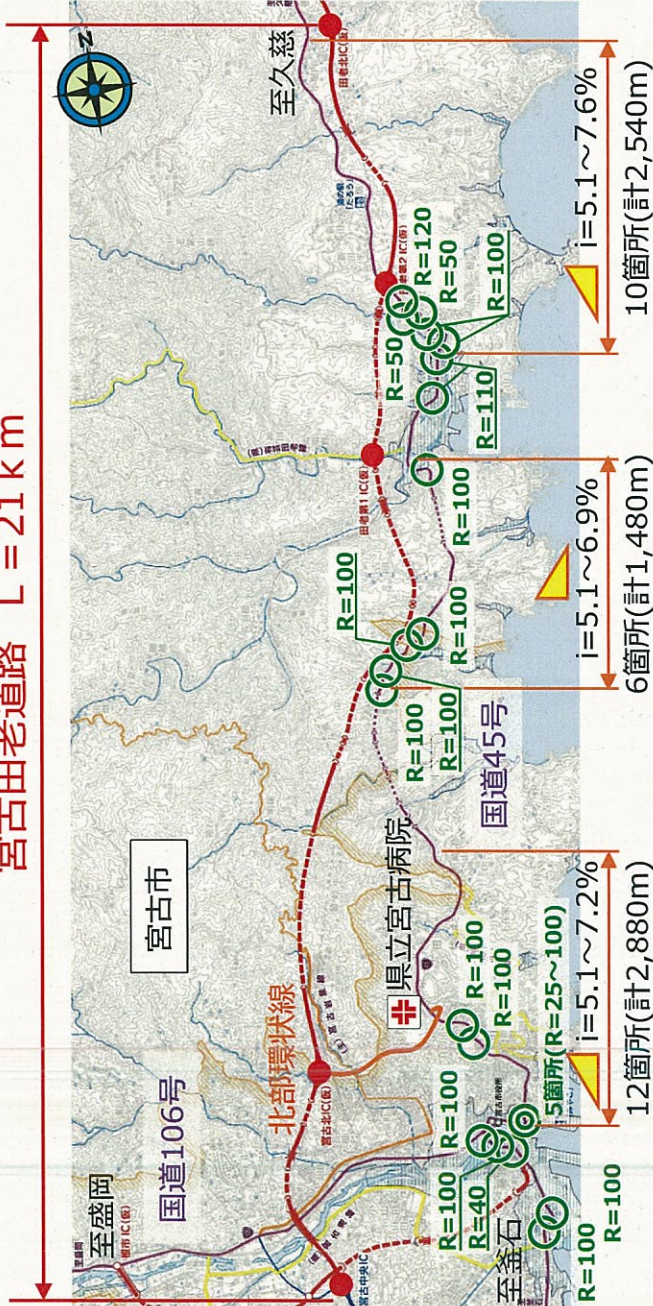


迅速で安定した救急搬送で、安全・安心な住民生活に寄与

- 宮古保健医療圏(宮古市、岩泉町、田野畑村、山田町)の第二次救急医療施設は県立宮古病院のみだが、国道45号には急カーブが多く、救急搬送時に大きな課題
- 宮古田老道路の整備により、迅速かつ安定的な救急搬送を実現し、安全安心な住民生活に寄与

▼ 現道の隘路状況

宮古田老道路 L = 21 km



- : 急カーブ箇所 (平面曲線半径150m未満箇所)
- △ : 急勾配箇所 (縦断勾配5%以上区間)

宮古～田老区間の国道45号

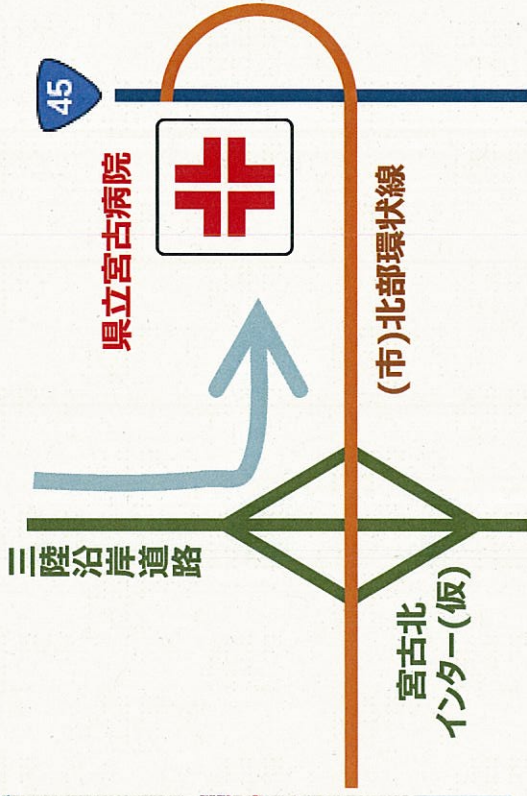
急カーブ箇所
(R < 150m)
24箇所

急勾配箇所
(i > 5%)
28箇所



急カーブ箇所 (R < 150m)
急勾配箇所 (i > 5%)
0箇所

宮古田老道路



▼ 宮古病院へのアクセスルート

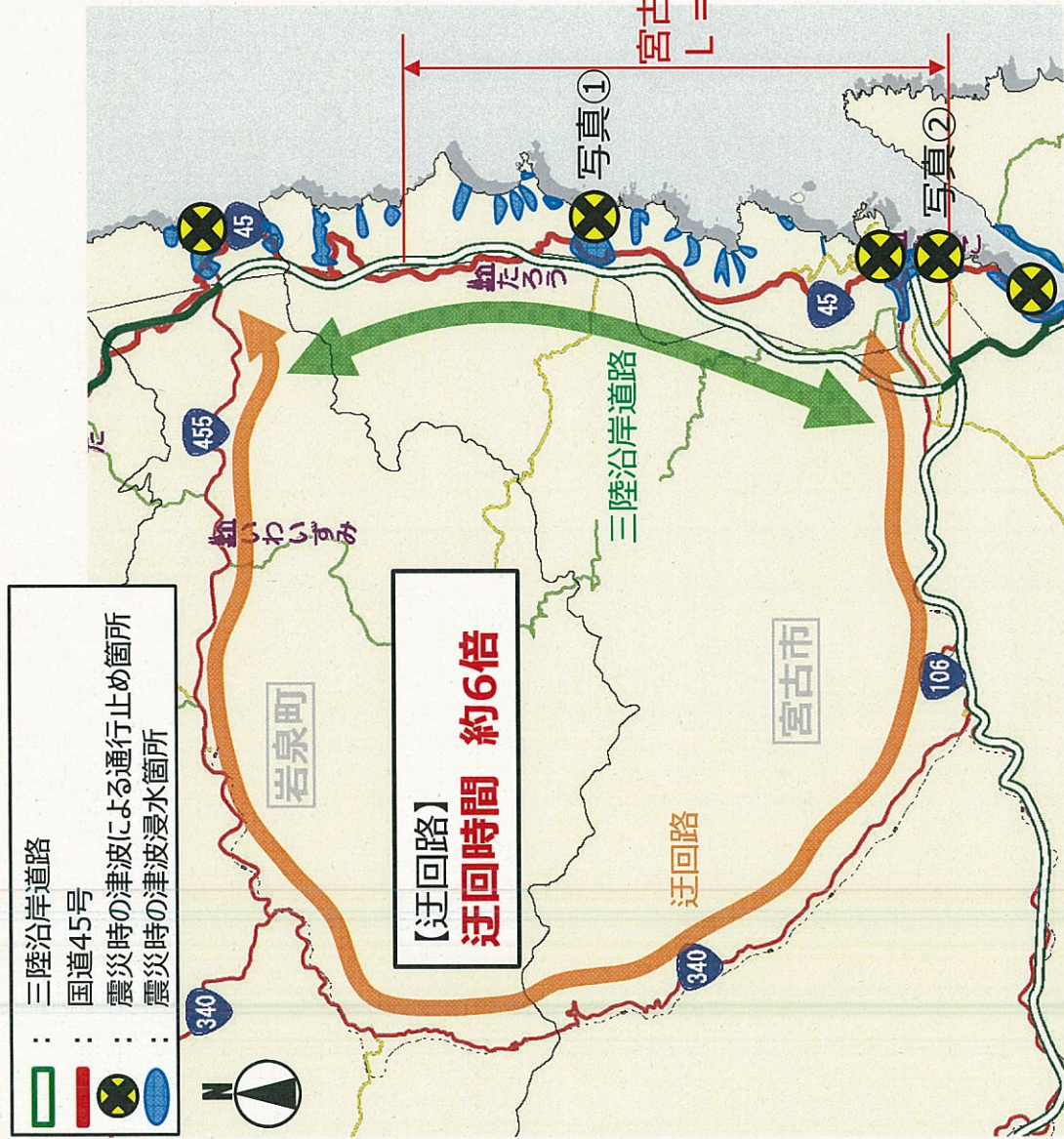
岩泉町から県立宮古病院への搬送時間

現在 約50分 ⇒ 将来 約35分

津波浸水区域を回避し、緊急輸送道路の信頼性を確保

- 東日本大震災では、津波被害により国道45号等の幹線道路の一部が被災し、多くの箇所で行止が発生
- 宮古老道路は、大規模災害時でも寸断されにくい強靱で信頼性の高い道路ネットワークを形成

▼宮古市～岩泉町間経路



▼津波により寸断された国道

写真① 宮古市田老地区



写真② 宮古市磯鶏地区

