

**三陸沿岸道路 野田久慈道路  
浜山トンネル工事に本格着手**  
～北三陸地域の三陸沿岸道路事業が全面展開～

三陸沿岸道路を構成する「野田久慈道路」（岩手県下閉伊郡普代村第16地割～久慈市新井田延長2.5km）は、震災後速やかに事業着手（平成23年11月）し復興のリーディングプロジェクトとして1日も早い供用を目指し、地域一体となって事業を進めております。

このたび、「野田久慈道路」における国道45号下安家道路工事（戸田・大豊特定建設工事共同企業体）で施工される浜山トンネル（延長1,582m）の本格着工にあたり、本工事の安全祈願と被災地の1日も早い復興を祈念して、下記のとおり式典が執り行われる予定ですので、お知らせします。

三陸沿岸道路の北三陸地域における大規模構造物としては、これまでに久慈市内に計画される宇部トンネル（延長446m）普代村内に計画される柏木平第二トンネル（延長423m）を既に着工しており、今回は野田村内に計画される浜山トンネルの着工を迎えます。三陸国道事務所では全域において着々と事業を進めます。

1. 日 時：平成27年4月16日（木）11：00～
2. 場 所：野田村大字玉川第3地割字石門山地内 … 別紙会場案内図を参照
3. 主 催：国道45号下安家道路工事 戸田・大豊特定建設工事共同企業体
4. 内 容：野田村長、地区代表者、工事関係者等による工事の安全祈願
5. 工事の概要

○工 事 名：国道45号下安家道路工事

○工事期間：平成26年3月13日～平成29年3月10日

○施 工 者：戸田・大豊特定建設工事共同企業体

○施工概要

トンネル … 安家トンネル997m、浜山トンネル1,582m  
NATM（ナトム）による補助ベンチ付全断面工法及び上半ベンチカット工法（発破掘削）  
橋 梁 … 新安家大橋231m  
下部工2基（壁式橋脚）、基礎工2基（ケーソン基礎） ※本工事で上部工は施工しません。

《発表記者会：岩手県政記者クラブ、宮古記者クラブ、久慈報道機関、東北専門記者会各社》

問い合わせ先

【今回の式典や施工内容に関すること】

国道45号下安家道路工事 戸田・大豊特定建設工事共同企業体  
〒028-8312 岩手県下閉伊郡普代村第23地割字小谷地20 電話 0194-36-1250  
所 長 佐々木 高

【事業に関すること】

国土交通省東北地方整備局 三陸国道事務所  
〒027-0029 岩手県宮古市藤の川4-1 電話 0193-62-1711(代表)  
副 所 長 平岡 弘志  
工務第二課長 松原 陽一

# 国道45号下安家道路工事 安全祈願祭 会場案内図



野田村大字玉川

至 久慈市

野田玉川駅

45号進入口  
(案内看板)

会場入口  
(案内看板)

45号進入口  
(案内看板)

**式典会場**

45  
ROUTE

至 普代村

# 野田久慈道路（普代～久慈） L = 25 km

## 路線概要

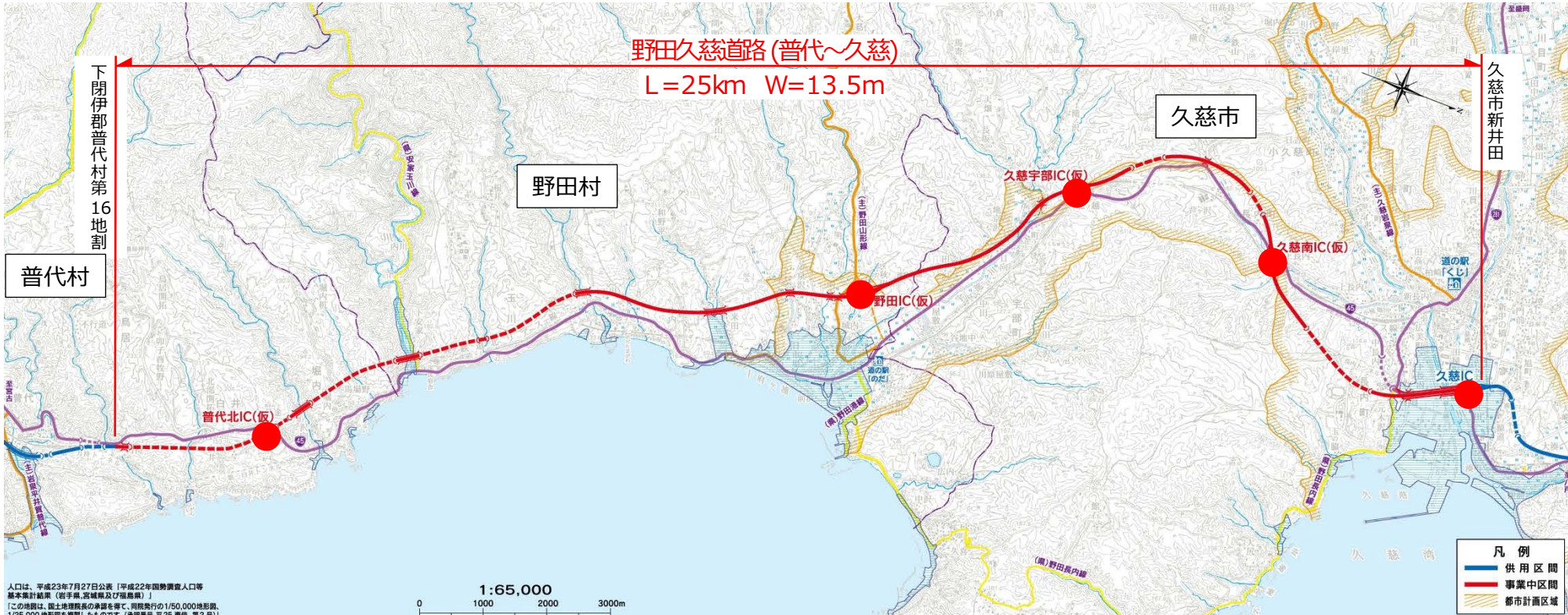
三陸沿岸道路「野田久慈道路(普代～久慈)」は、普代村第16地割から久慈市新井田を結ぶ約25kmの自動車専用道路です。

現道の線形不良区間を回避し、走行性が向上するとともに、所要時間の短縮により救援物資の輸送拠点となる久慈港と宮古市間のアクセス性向上、救急医療施設への速達性向上等の効果が期待されます。

平成27年度は、用地買収等を進め、改良工事、トンネル工事、橋梁工事を実施予定です。

## 計画諸元

野田久慈道路 (普代～久慈)	
起 点	下閉伊郡普代村第16地割
終 点	久慈市新井田
延 長	25km
幅 員	2車線 13.5m
構造規格	第1種第3級
設計速度	80km/h



# 津波浸水区域を回避し、緊急輸送道路の信頼性を確保

- 東日本大震災では、津波被害により国道45号等の幹線道路の一部が被災し、多くの箇所で通行止が発生
- 野田久慈道路は、大規模災害時でも寸断されない強靱で信頼性の高い道路ネットワークを形成

## ▼岩泉町～久慈市間経路

- 三陸沿岸道路
- 国道45号
- 震災時の津波による通行止め箇所
- 震災時の津波浸水箇所



## ▼津波により寸断された国道

写真① 野田村野田地区



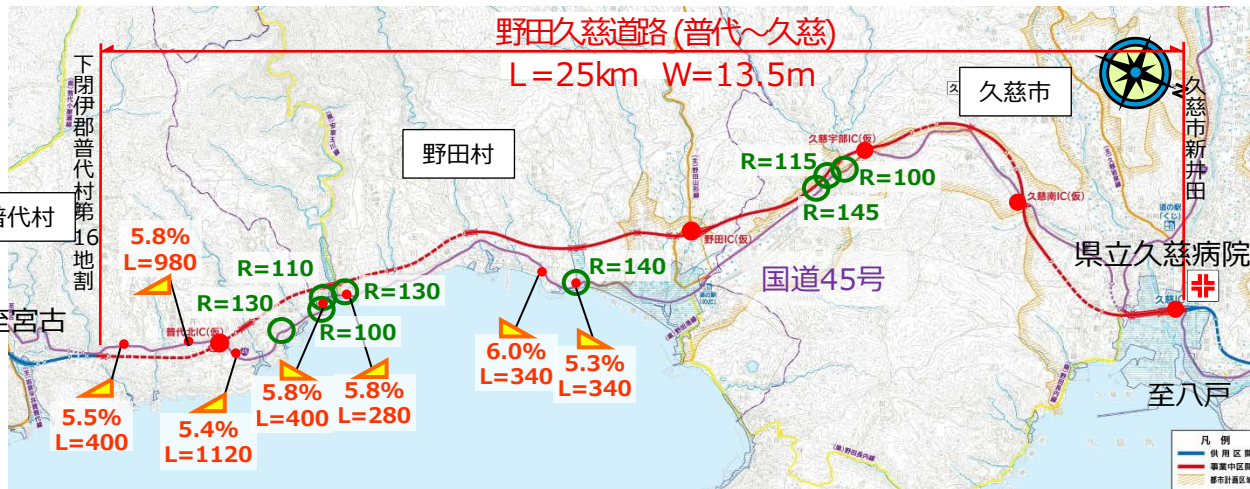
写真② 岩泉町小本地区



# 迅速で安定した救急搬送で、安全・安心な住民生活に寄与

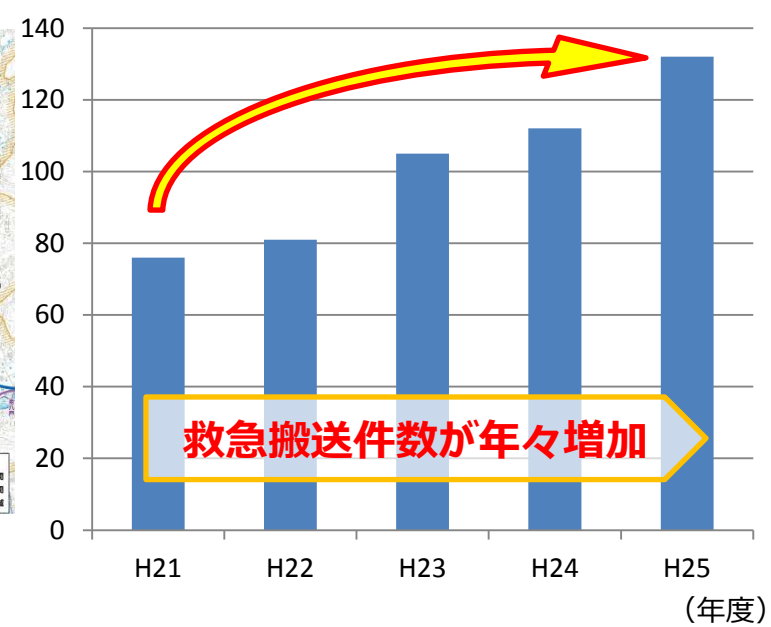
- 久慈保健医療圏(久慈市、普代村、野田村、洋野町)の第三次救急医療施設は県立久慈病院のみだが、国道45号には急カーブ等が多く、救急搬送時に大きな課題
- 野田久慈道路の整備により、迅速かつ安定的な救急搬送を実現し、安全安心な住民生活に寄与

## ▼現道の隘路状況

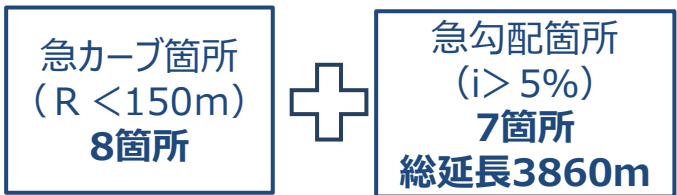


- : 急カーブ箇所 (平面曲線半径150m未満箇所)
- ▲ : 急勾配箇所 (縦断勾配5%以上区間)

(件) 救急搬送件数 (普代村～県立久慈病院)



## 普代～久慈区間の国道45号



## 野田久慈道路



普代村から県立久慈病院への搬送時間  
**現在 約35分 ⇒ 将来 約20分**

# 新たな観光ルート誕生で観光振興に期待

- 三陸沿岸地域は、ジオパーク、復興国立公園に指定され、魅力的な観光資源が数多く点在
- 三陸沿岸道路の整備で、高規格道路による広域周遊ルートが形成され観光振興に期待

## 内陸の観光地



八幡平（八幡平市）  
入込客数186万人/年



遠野盆地（遠野市）  
入込客数154万人/年



展勝地（北上市）  
入込客数77万人/年

世界遺産 平泉（平泉町）  
入込客数208万人/年



中尊寺



毛越寺



## 三陸復興国立公園

浄土ヶ浜  
（宮古市）



船越半島大釜崎  
（山田町）



基石海岸  
（大船渡市）



## 三陸ジオパーク

小袖海岸  
（久慈市）



北山崎  
（田野畑村）



龍泉洞  
（岩泉町）

