

三陸沿岸道路施工業者等による道路清掃を実施します
～国道45号等13区間、約16kmを清掃～

国土交通省 南三陸国道事務所では、三陸沿岸道路（復興道路）及び釜石花巻道路（復興支援道路）の事業を進めているところですが、この度、三陸沿岸道路等の工事受注業者で構成される「安全協議会」等により、国道45号等の道路清掃を実施します。

三陸沿岸道路等からの土砂運搬にあたっては、各工事現場出口部へのダンプトラック用泥落とし装置の設置、清掃等により道路を汚さないよう努めているところですが、交通量の多い国道45号等においては、車道路側へ土砂が堆積するなど汚れが目立つ区間が認められます。

このため、三陸沿岸道路等の工事受注業者約230名により国道45号等13区間、約16kmの道路清掃を実施することにしましたので、お知らせします。

また、今回の清掃活動に賛同いただいた復興関係事業に携わる各種団体等から約80名が参加し、6区間、約7kmの路面清掃が実施されます。

なお、国道45号釜石市内の3区間（鍬台トンネルL=2.3km、石塚トンネルL=1.4km、鳥谷坂トンネルL=1.4km）については、平成27年1月21日（水）～30日（金）の期間に夜間作業で路面清掃車による清掃を実施します。

◆清掃実施日

1. 日 時 平成27年1月25日（日） 9：00～（3～6時間程度を予定）
※一部区間は8：30～
2. 場 所 国道45号（宮城県境～大槌町内）、国道283号などの清掃が必要な区間【別紙－2】
3. 内 容 ①車道路肩・歩道等の清掃、②視線誘導標の拭き掃除、
③路面清掃車による清掃（一部区間）
4. その他 取材をされる際は、8：30までに陸前高田復興まちづくり情報館前にお越し下さい。【別紙－3参照】

※積雪等により、清掃作業が困難と判断した場合は、延期します。

【発表記者会】

岩手県政記者クラブ、釜石記者クラブ、宮古記者クラブ、大船渡記者クラブ、東北専門記者会

問 い 合 わ せ 先

[事業に関すること]

国土交通省 南三陸国道事務所

〒026-0301 釜石市鶴住居町第7地割13-7 （代表）電話：0193-28-4731

副 所 長 やまぐち みつる 山 口 満 （内線204）

南三陸国道事務所のホームページ <http://www.thr.mlit.go.jp/minamisanriku/index.html>

[今回の清掃に関すること]

南三陸国道事務所 安全協議会等 【別紙－1参照】

南三陸国道事務所 安全協議会等

① 県境陸前高田事故防止協議会【清掃参加15工事（11社）】

副会長 おがわ しんいち
小川 慎一

水上北地区道路改良工事 岩田地崎建設(株) 電話：0192-22-7175

② 吉浜道路工事安全協議会【清掃参加3工事（3社）】

会長 みはら たいじ
三原 泰司

国道45号 吉浜道路工事 清水・青木あすなろJV 電話：0192-47-4101

③ 吉浜釜石道路工事安全協議会【清掃参加10工事（10社）】

会長 まつの とおる
松野 徹

国道45号 吉浜釜石道路工事 大林・富士ピー・エスJV 電話：0193-27-8061

④ 釜石山田道路安全協議会【清掃参加9工事（6社）】

会長 たなせ かつひろ
棚瀬 勝広

国道45号 小釜地区トンネル工事 西松建設(株) 電話：0193-55-4695

⑤ 釜石花巻道路等安全協議会【清掃参加6工事（3社）】

会長 みよし としあき
三善 俊明

国道45号 釜石トンネル工事 東急建設(株) 電話：0193-21-1577

道路清掃予定箇所(1/4)

2区間、L=2.3km(担当:①県境陸前高田事故防止協議会)

唐桑高田道路(唐桑北~陸前高田)、高田道路

唐桑北IC(仮) ▶ 大船渡碓石海岸IC

路線概要 唐桑高田道路(唐桑北~陸前高田)

三陸沿岸道路「唐桑高田道路(唐桑北~陸前高田)」は、宮城県気仙沼市唐桑町館(唐桑北IC(仮))から岩手県陸前高田市竹駒町相川(陸前高田IC)を結ぶ延長約10kmの自動車専用道路です。
この区間は、平成23年度に事業化となりました。

路線概要 高田道路

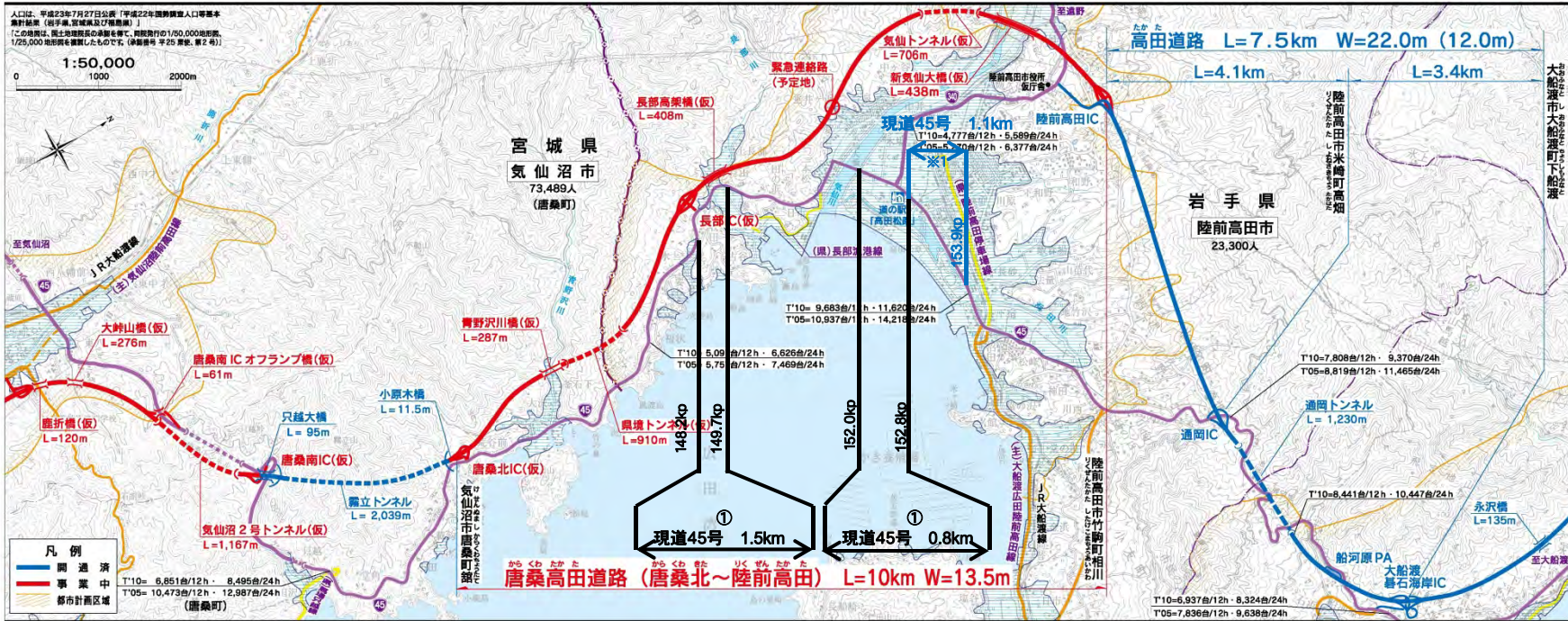
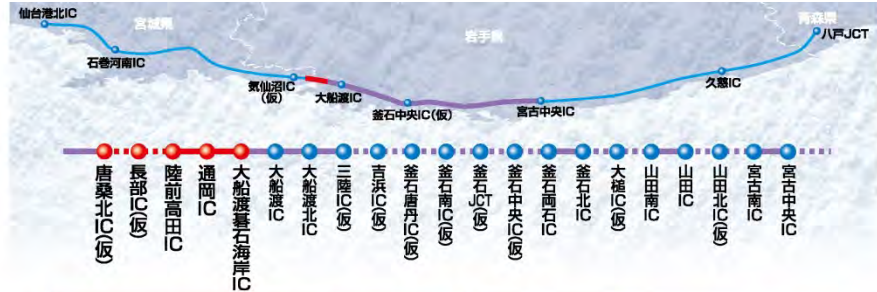
三陸沿岸道路「高田道路」は、陸前高田市竹駒町相川(陸前高田IC)から大船渡市大船渡町下船渡(大船渡碓石海岸IC)を結ぶ延長7.5kmの自動車専用道路です。
この区間は、平成26年3月23日までに2車線で開通しています。

事業経緯

基本計画決定 唐桑高田道路 (唐桑北~陸前高田) /平成9年2月5日 高田道路 /平成3年12月3日	整備計画決定 唐桑高田道路 (唐桑北~陸前高田) /平成24年4月17日 高田道路 /平成12年4月3日	事業化 唐桑高田道路 (唐桑北~陸前高田) /平成23年度 高田道路 /平成6年度	開通 唐桑高田道路(唐桑北~陸前高田) /平成26年3月23日 高田道路 /平成21年3月15日
--	--	---	---



	唐桑高田道路 (唐桑北~陸前高田)	高田道路
起 点	気仙沼市唐桑町館	陸前高田市竹駒町相川
終 点	陸前高田市竹駒町相川	大船渡市大船渡町下船渡
延 長	10km	7.5km
幅 員	2車線 13.5m (車線中)	4車線 22.0m
構造規格	第1種第3級	第1種第3級
設計速度	80km/h	80km/h



※1:岩手県・陸前高田市復興関係工事受注業者(4工事(10社))で実施。

唐桑高田道路(唐桑北~陸前高田)、高田道路

唐桑高田道路(唐桑北~陸前高田)、高田道路

道路清掃予定箇所(2/4)

8区間、L=9.2km(担当:②吉浜道路工事安全協議会、③吉浜釜石道路工事安全協議会)

別紙-2

吉浜道路、吉浜釜石道路(吉浜~釜石)

三陸IC(仮) ▶ 釜石JCT(仮)

路線概要 吉浜道路

三陸沿岸道路「吉浜道路」は、大船渡市三陸町越喜来(三陸IC(仮))から大船渡市三陸町吉浜(吉浜IC(仮))を結び延長3.6kmの自動車専用道路です。
この区間は、平成19年度に事業化となりました。

路線概要 吉浜釜石道路(吉浜~釜石)

三陸沿岸道路「吉浜釜石道路(吉浜~釜石)」は、大船渡市三陸町吉浜(吉浜IC(仮))から釜石市甲子町第13地割(釜石JCT(仮))を結び延長約14kmの自動車専用道路です。
この区間は、平成23年度に事業化となりました。

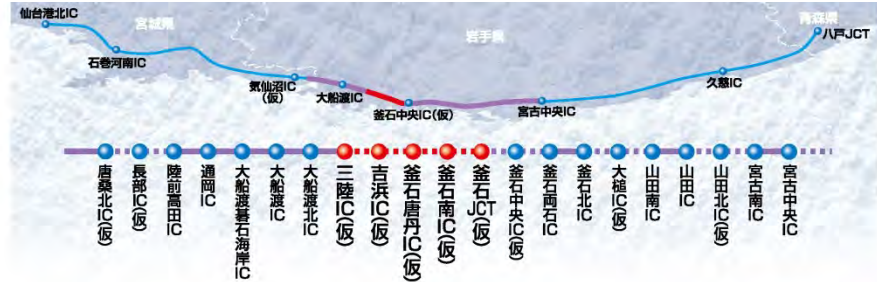
事業経緯

基本計画決定	整備計画決定	事業化	開通
吉浜道路 /平成9年2月5日 吉浜釜石道路(吉浜~釜石) /平成9年2月5日	吉浜道路 /平成24年4月17日 吉浜釜石道路(吉浜~釜石) /平成24年4月17日	吉浜道路 /平成19年度 吉浜釜石道路(吉浜~釜石) /平成23年度	吉浜道路 平成27年度予定 吉浜釜石道路(吉浜~釜石) —



計画諸元

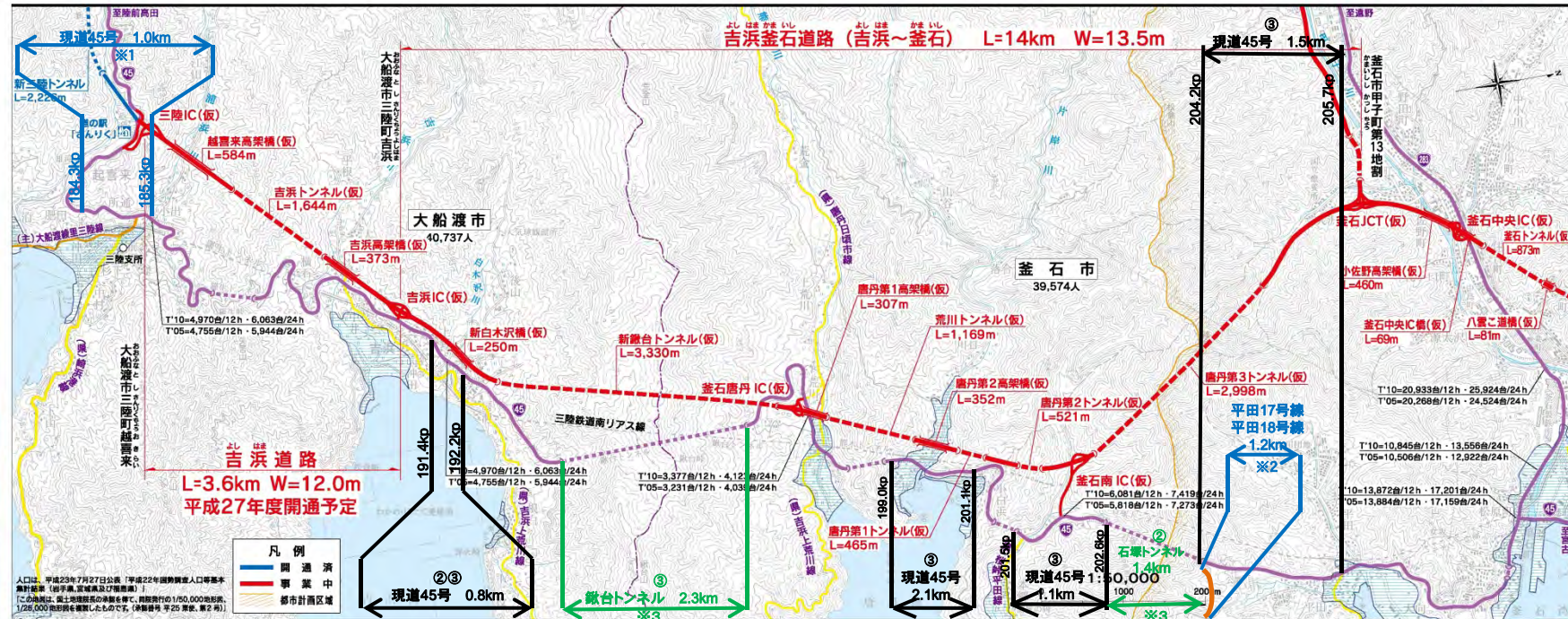
	吉浜道路	吉浜釜石道路(吉浜~釜石)
起 点	大船渡市三陸町越喜来	大船渡市三陸町吉浜
終 点	大船渡市三陸町吉浜	釜石市甲子町第13地割
延 長	3.6km	14km
幅 員	2車線 12.0m(事業中)	2車線 13.5m(事業中)
構造規格	第1種第3級	第1種第3級
設計速度	80km/h	80km/h



吉浜高架橋(仮)施工状況(南側を望む)



釜石JCT(仮)付近(南側を望む)



吉浜道路、吉浜釜石道路(吉浜~釜石)

吉浜道路、吉浜釜石道路(吉浜~釜石)

※1:大船渡市復興関係工事受注業者(2工事(3社))で実施。※2:竹中土木・山長建設JVで実施※3:トンネル区間は、平成27年1月21日(水)~30日(金)の夜間に実施

釜石山田道路

釜石JCT(仮) ▶ 山田南IC

路線概要

三陸沿岸道路「釜石山田道路」は、釜石市甲子町第13地割(釜石JCT(仮))から下閉伊郡山田町船越(山田南IC)を結び延長23.0kmの自動車専用道路です。

この区間のうち、釜石両石C～釜石北IC間(延長4.6km)は平成23年3月5日に開通しています。また、釜石JCT(仮)において、東北横断自動車道釜石秋田線(釜石～花巻)と連結されます。

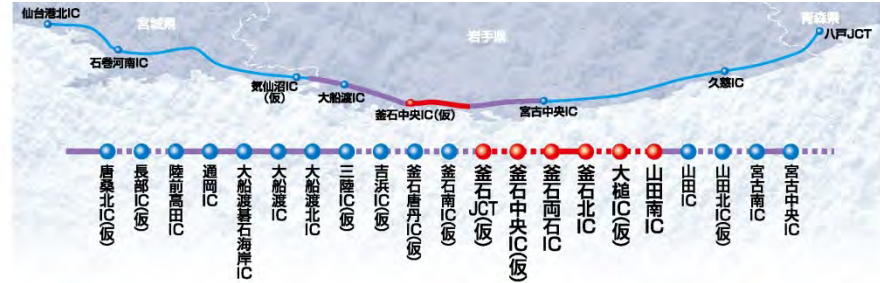
事業経緯

基本計画決定 平成元年 8月8日	整備計画決定 平成9年 2月5日	事業化 平成5年度	開通 釜石JCT(仮)～釜石両石C 釜石両石C～釜石北IC /平成23年3月5日 釜石北IC～山田南IC
------------------------	------------------------	--------------	--



計画諸元

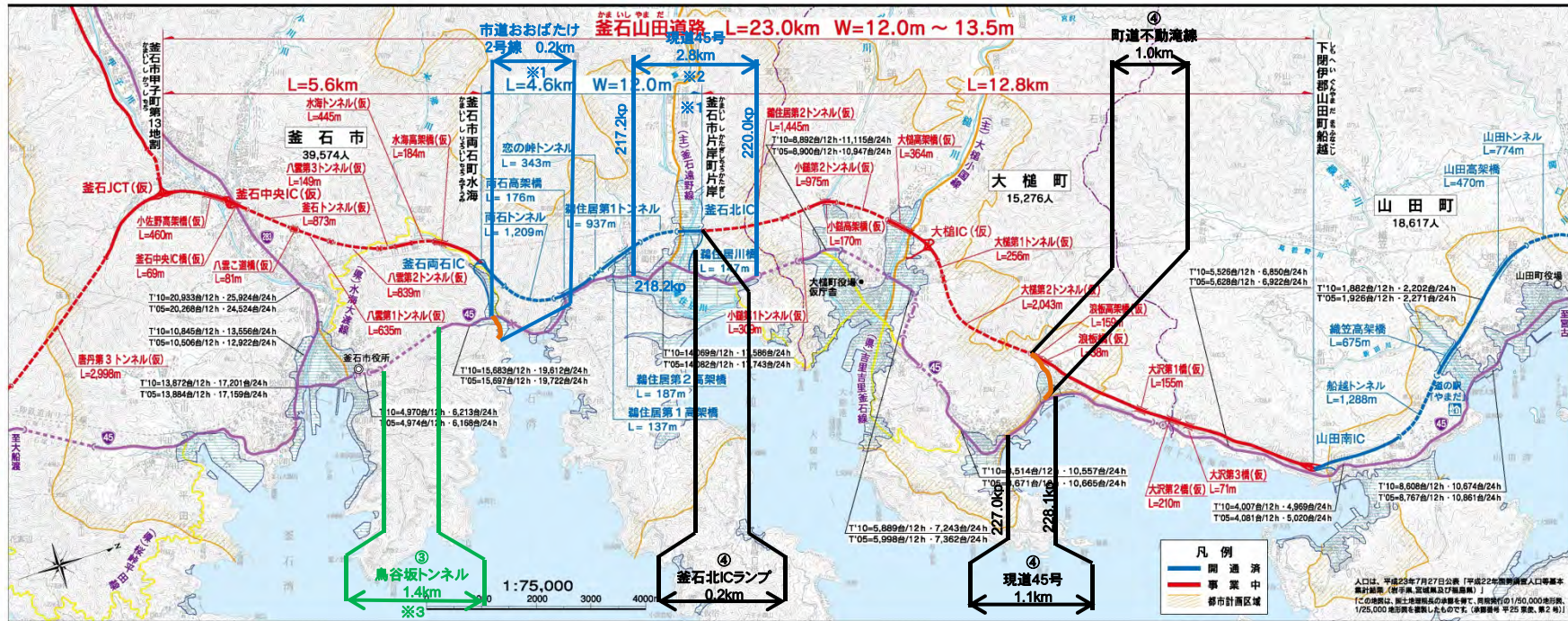
釜石山田道路	
起 点	釜石市甲子町第13地割
終 点	下閉伊郡山田町船越
延 長	23.0km
幅 員	2車線 12.0m～13.5m (事業中) ※一部開通済
構造規格	第1種第3級
設計速度	80km/h



釜石JCT(仮)付近(北側を望む)



山田南IC付近(南側を望む)



釜石山田道路

釜石山田道路

釜石道路(釜石~釜石西)

釜石JCT(仮) ▶ 釜石西IC(仮)

路線概要

東北横断自動車道釜石秋田線「釜石道路(釜石~釜石西)」は、釜石市甲子町第13地割(釜石JCT(仮))から釜石市甲子町第7地割(釜石西IC(仮))を結ぶ延長約6kmの自動車専用道路です。
この区間は、平成23年度に事業化となりました。
また、釜石JCT(仮)において、三陸沿岸道路と結ばれます。

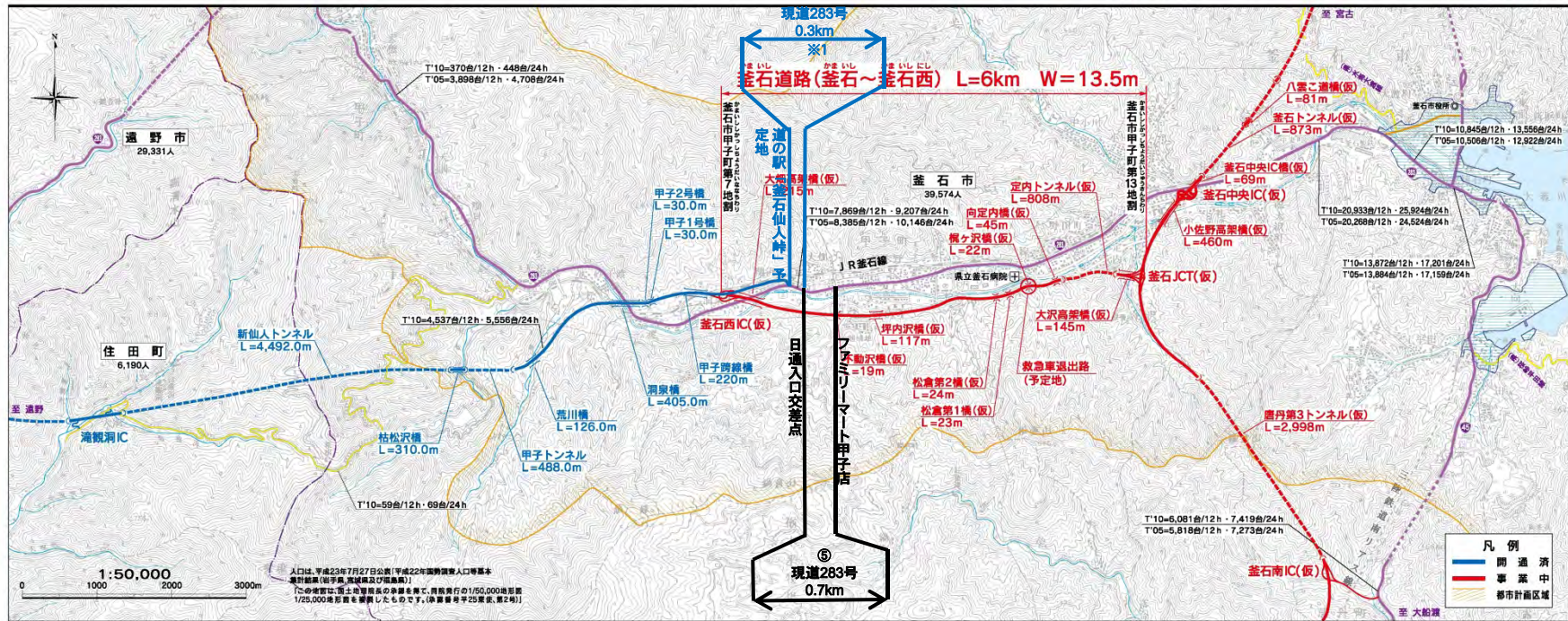
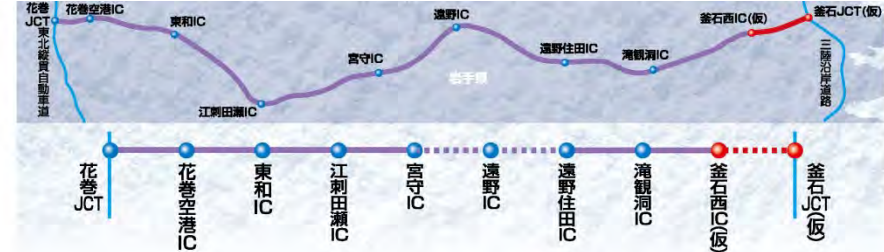
事業経緯

基本計画決定 平成9年 2月5日	整備計画決定 —	事業化 平成23年	開通 —
------------------------	-------------	--------------	---------



計画諸元

釜石道路(釜石~釜石西)	
起 点	釜石市甲子町第13地割
終 点	釜石市甲子町第7地割
延 長	6km
幅 員	2車線 13.5m(事業中)
構造規格	第1種第3級
設計速度	80km/h



釜石道路(釜石~釜石西)

釜石道路(釜石~釜石西)

※1: (株)カネナカで実施

平成27年1月25日(日) 道路清掃取材の集合場所

