

**復興支援道路【宮古盛岡横断道路】**  
**県内各市の職員が「都南川目道路」を視察します**  
**～各市の土木技術者が技術研鑽～**

宮古盛岡横断道路を構成する「都南川目道路」は復興支援道路として、1工区については「平成27年度開通」、2工区も早期開通を目指して現場作業を進めているところです。

この度、岩手県内各市の土木技術者約30名が技術研鑽のため手代森トンネル等の視察を行うこととなりましたのでお知らせします。

記

1. 日 時：平成26年10月 9日（木） 9：30～11：00
2. 視察場所：宮古盛岡横断道路（都南川目道路）  
（手代森トンネル宮古市側坑口 他）
3. 参加者：県内各市の土木技術者約30名
4. 集合場所：北上川左岸堤防都南大橋付近（別紙参照）
5. その他：取材をされる際は、9：30までに集合場所へお越しください。

<発表記者会：岩手県政記者クラブ、東北専門記者会>

（問い合わせ先）

国土交通省 東北地方整備局 岩手河川国道事務所

TEL 019-624-3131

副 所 長 かめい 亀井 まさよし 督悦（内線205）

工務第二課長 とのさき 外崎 たかひろ 高広（内線411）

宮古盛岡横断道路の進捗状況は、下記URLでご覧いただけます。

<http://www.thr.mlit.go.jp/iwate/fukkoudouro/index.htm>

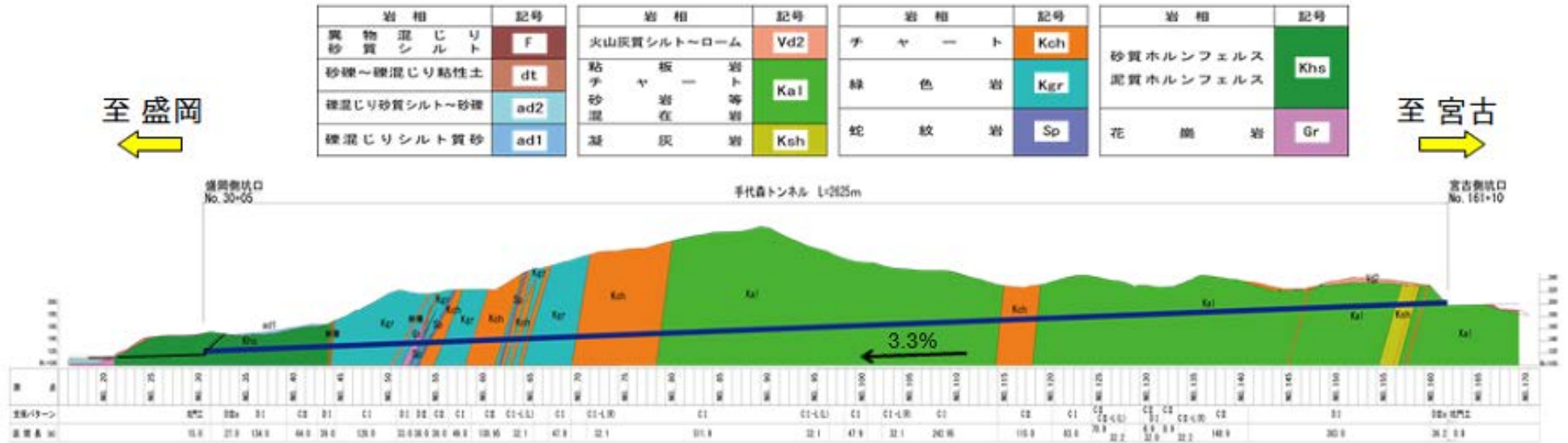


(工程)	
①手代森トンネル (盛岡側)	: 9:30 ~ 10:00
②手代森トンネル (宮古側)	: 10:10 ~ 10:35
③田の沢インター付近	: 10:40 ~ 10:50
③築川道路接続部	: 11:00 → 築川道路へ抜ける

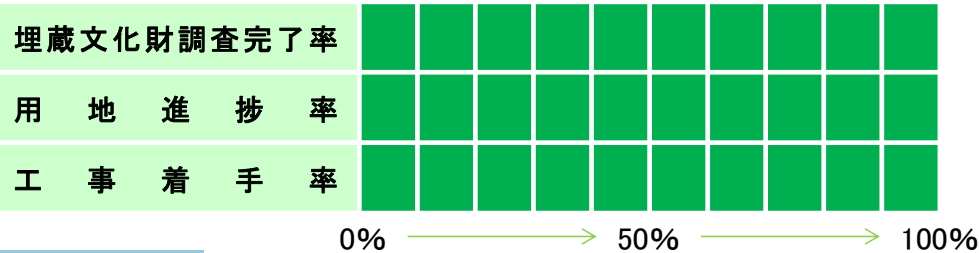
★印が今回の見学現場になります。

# 手代森トンネルの概要

## 地質縦断図

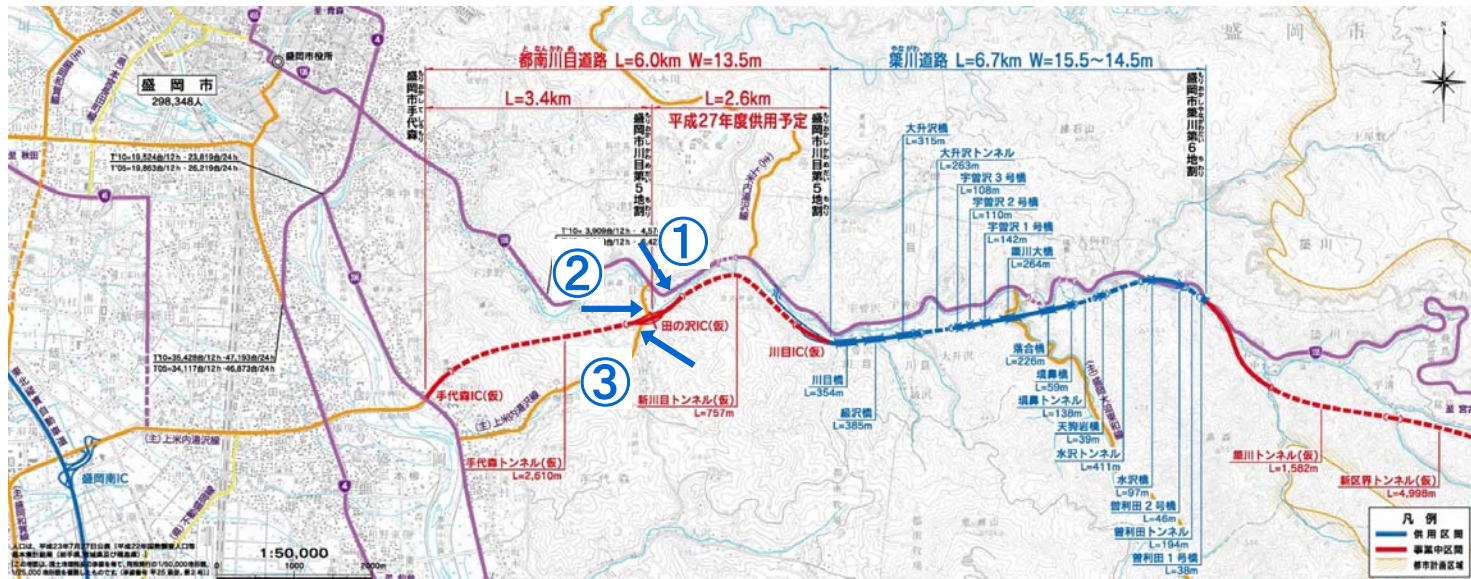


## ■ 事業の進捗率【岩手県内区間】(H26年8月末現在)



※ 埋蔵文化財調査完了率は対象面積のうち試掘調査が完了した割合  
 ※ 用地進捗率は面積ベースで算出  
 ※ 工事着手率は計画済延長のうち現地に着手したIC間延長の割合

## ■ 位置図



## ■ 工事の状況

着手時

現在の状況

