

## 三陸沿岸道路 山田宮古道路 山田第1トンネル工事の安全祈願祭を開催 ～平成29年度の開通目標に向け事業を前進～

震災復興のリーディングプロジェクトとして事業を進めている三陸沿岸道路「山田宮古道路」（岩手県下閉伊郡山田町山田～宮古市金浜延長14km）は、震災後事業化（平成23年11月）された復興道路・復興支援道路のうち、はじめて開通見通しを公表した区間（5区間・42km）のひとつです。

このたび、「山田宮古道路」の平成29年度の開通を目指し、本道路において一番南に位置するトンネルとなる「山田第1トンネル(L=977m)」に着手することとなりました。

つきましては、被災地の一日も早い復興と工事の安全を祈念して、安全祈願祭が下記のとおり開催されますのでお知らせいたします。

1. 日 時：平成26年7月31日（木）10：00～（約1時間）
2. 場 所：下閉伊郡山田町山田<sup>しもへい やまだまちやまだ</sup>地内…別紙（会場案内図）を参照
3. 主 催：戸田建設株式会社 東北支店
4. 安全祈願祭の概要
  - ・ 神 事
  - ・ 発注者挨拶（三陸国道事務所長）
  - ・ 来賓祝辞（沿岸広域振興局長、山田町長）
  - ・ 鍬 入 れ
  - ・ 山田町1保育所園児による”虎舞”の披露

《発表記者会：東北専門記者会各社、岩手県政記者クラブ、宮古記者クラブ》

### 問い合わせ先

#### 【今回の式典や施工内容に関すること】

国道45号山田第1トンネル工事 戸田建設株式会社 山田第1トンネル作業所  
〒028-1311岩手県下閉伊郡山田<sup>すがわら</sup>町<sup>のぶあき</sup>大沢第4地割15-1 電話 0193-77-4504  
所 長 菅原 忍昭

#### 【事業に関すること】

国土交通省 東北地方整備局 三陸<sup>としま</sup>国道<sup>まもる</sup>事務所 電話 0193-62-1711(代表)  
副 所 長 戸嶋 守  
工務第一課長 馬場 裕之

三陸国道事務所のホームページならびに復興道路、三陸沿岸道路については



で検索できます

# 国道45号 山田第1トンネル工事 安全祈願祭 会場案内図

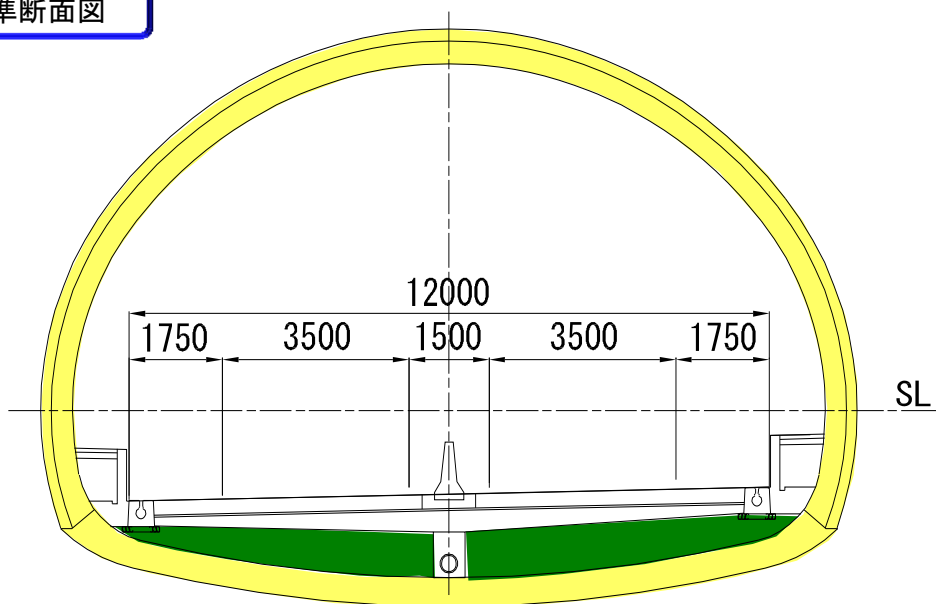


## 国道45号 山田第1トンネル工事 (施工者) 戸田建設(株)東北支店

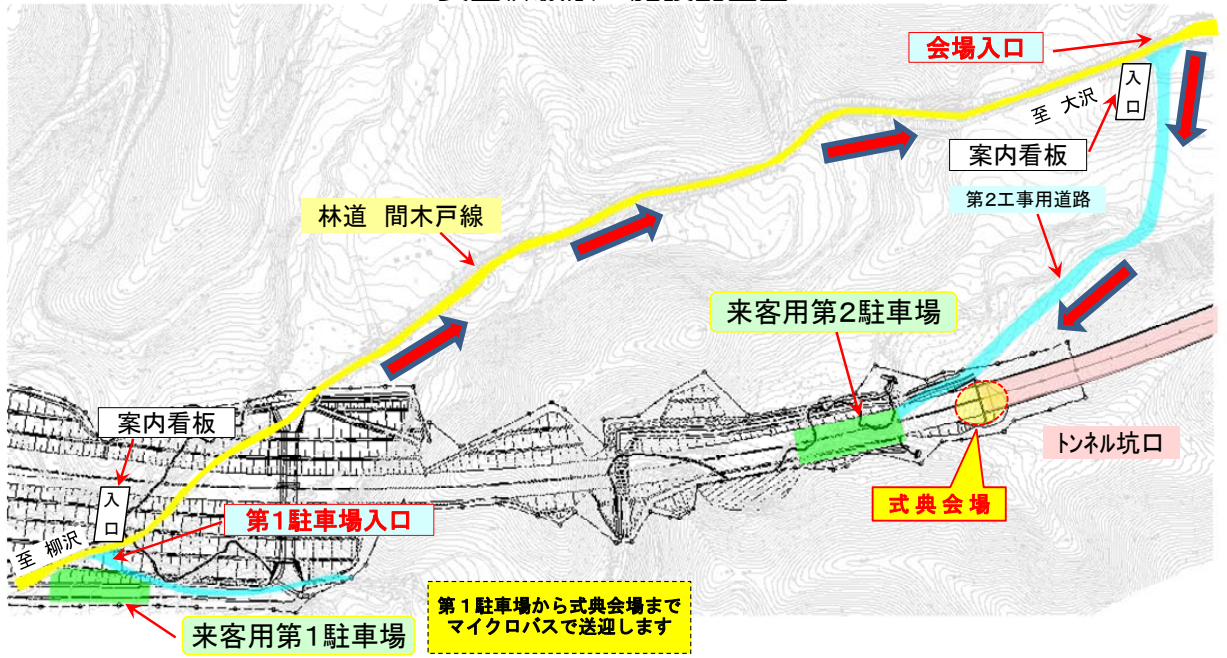
### トンネル概要

- ・本トンネルは、三陸沿岸道路「山田～宮古南」間で、一番南に位置するトンネル(延長977m)です。
- ・延長977m、幅員 W=12.0m／掘削方法(発破工法) ※南側から掘削します。

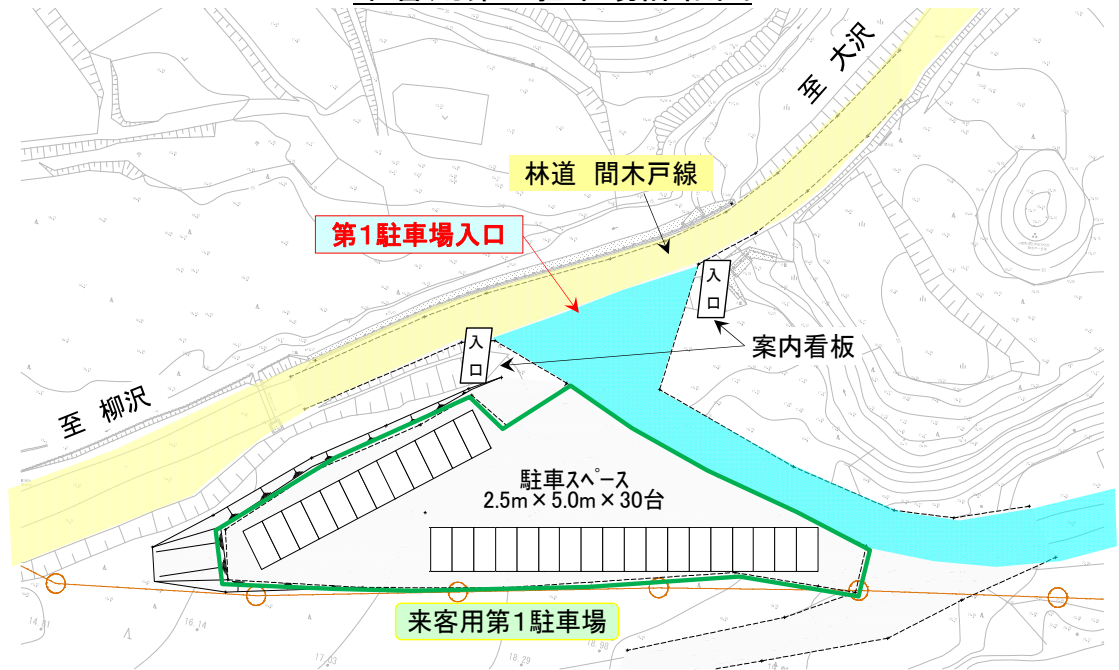
トンネル標準断面図



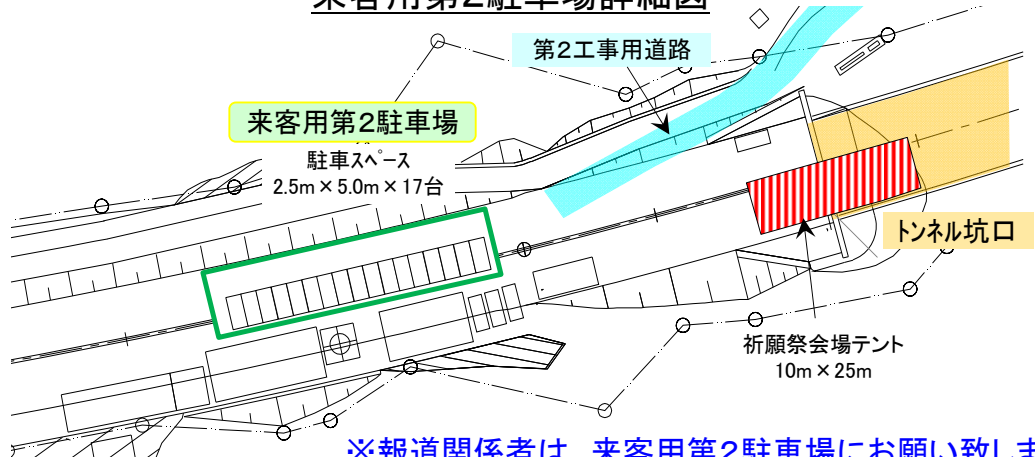
国道45号 山田第1トンネル工事  
安全祈願祭 施設配置図



来客用第1駐車場詳細図



来客用第2駐車場詳細図



※報道関係者は、来客用第2駐車場にお願い致します。

# 山田宮古道路（山田～宮古南） L = 14 km

## 路線概要

三陸沿岸道路「山田宮古道路(山田～宮古南)」は、山田町山田から宮古市金浜を結ぶ約14kmの自動車専用道路です。

現道の線形不良区間、津波浸水区間を回避し、走行性が向上するとともに、所要時間の短縮により主要港湾(釜石港)へのアクセス性向上、救急医療施設への速達性向上等の効果が期待されます。

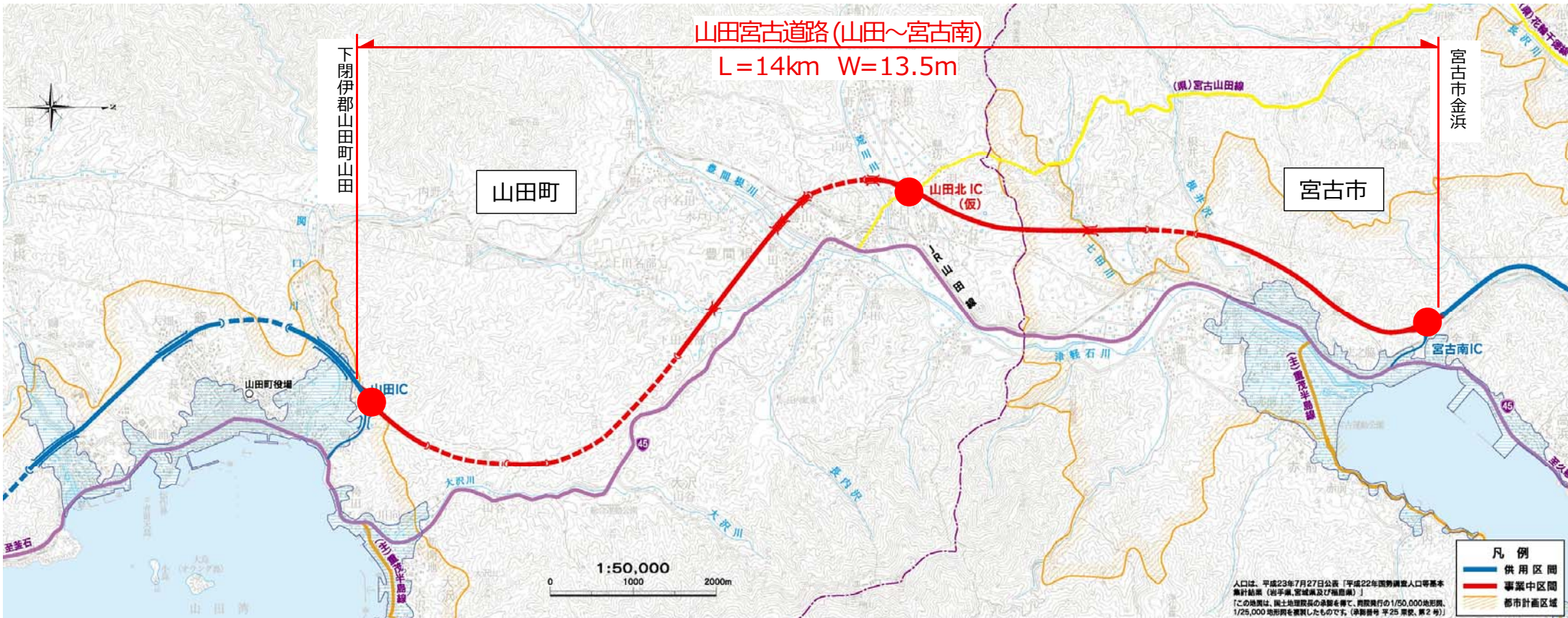
平成26年度は、用地買収等を進め、改良工事、トンネル工事、橋梁工事を実施予定で、平成29年度の供用を目指します。

## 計画諸元

山田宮古道路 (山田～宮古南)	
起 点	下閉伊郡山田町山田
終 点	宮古市金浜
延 長	14km
幅 員	2車線 13.5m
構造規格	第1種第3級
設計速度	80km/h



山田北IC(仮)付近から宮古湾を望む





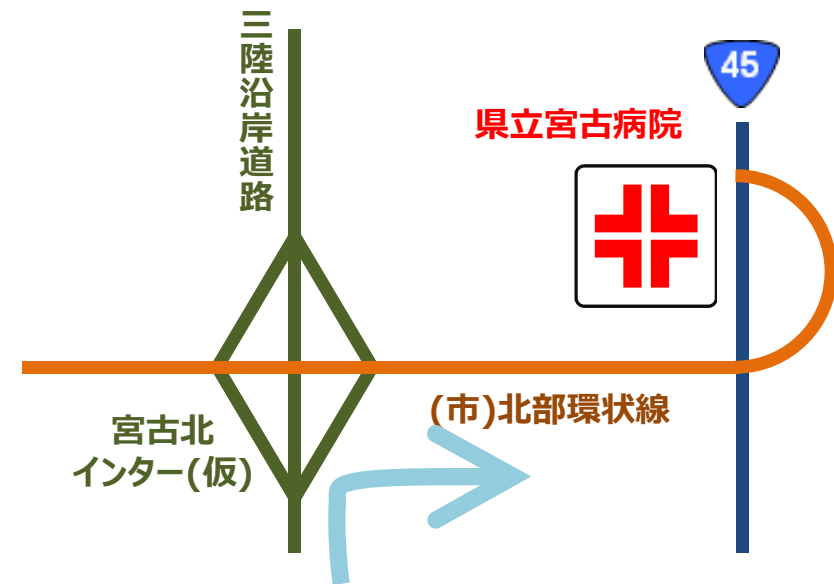
# 迅速で安定した救急搬送で、安全・安心な住民生活に寄与

- 宮古保健医療圏(宮古市、岩泉町、田野畑村、山田町)の第二次救急医療施設は県立宮古病院のみだが、国道45号には急カーブ等が多く、救急搬送時に大きな課題
- 山田宮古道路の整備により、迅速かつ安定的な救急搬送を実現し、安全安心な住民生活に寄与

## ▼現道の隘路状況



## ▼宮古病院へのアクセスルート



- : 急カーブ箇所 (平面曲線半径150m未満箇所)
- ▲ : 急勾配箇所 (縦断勾配5%以上区間)

## 山田～宮古区間の国道45号

急カーブ箇所  
(R < 150m)  
**10箇所**



急勾配箇所  
(i > 5%)  
**1,840m**



## 山田宮古道路

急カーブ箇所 (R < 150m)  
急勾配箇所 (i > 5%)  
**0箇所**

山田町から県立宮古病院への搬送時間

**現在 約40分 ⇒ 将来 約20分**


# 新たな観光ルートの誕生で観光振興に期待

- 三陸沿岸地域は、ジオパーク、復興国立公園に指定され、魅力的な観光資源が数多く点在
- 三陸沿岸道路の整備で、高規格道路による広域周遊ルートが形成され観光振興に期待

## 内陸の観光地



八幡平（八幡平市）  
入込客数186万人/年



遠野盆地（遠野市）  
入込客数154万人/年



展勝地（北上市）  
入込客数77万人/年

世界遺産 平泉（平泉町）  
入込客数208万人/年



中尊寺



毛越寺



## 三陸復興国立公園

浄土ヶ浜  
（宮古市）



船越半島大釜崎  
（山田町）



基石海岸  
（大船渡市）



## 三陸ジオパーク

小袖海岸  
（久慈市）



北山崎  
（田野畑村）



龍泉洞  
（岩泉町）

