

三陸沿岸道路 田老岩泉道路  
小本トンネル工事の安全祈願祭を開催  
～平成29年度の開通目標に向け事業を前進～

三陸沿岸道路を構成する「田老岩泉道路」（岩手県宮古市田老～下閉伊郡岩泉町延長6.0km）は、震災後事業化（平成23年11月）された復興道路・復興支援道路のうち、はじめて開通見通しを公表した区間（5区間・42km）のひとつです。このたび、「田老岩泉道路」の平成29年度の開通を目指し、本道路における最初のトンネル工事となる「小本トンネル」の工事に着手することとなりました。つきましては、被災地の一日も早い復興と工事の安全を祈念して、安全祈願祭が下記のとおり開催されますので、お知らせします。

1. 日 時：平成26年5月27日（火）10：00～
2. 場 所：下閉伊郡岩泉町小本字小成地内…別紙 上段（会場案内図）を参照
3. 主 催：西松建設株式会社 東北支店
4. 小本トンネルの概要
  - ・トンネル延長：1, 134m
  - ・工事期間：平成25年12月14日～平成27年6月30日
  - ・施工者：西松建設株式会社 東北支店
  - ・掘削工法：NATM（ナトム）による補助ベンチ付全断面工法（発破工法）および上半先進ベンチカット工法

《発表記者会：岩手県政記者クラブ、宮古記者クラブ、久慈報道機関、東北専門記者会各社》

問い合わせ先

【今回の式典や施工内容に関すること】

国道45号小本道路工事 西松建設株式会社 小本トンネル出張所  
〒027-0421岩手県下閉伊郡岩泉町小本字家の向192 電話 0194-28-3702(代表)  
所 長 内田 裕二

【事業に関すること】

国土交通省東北地方整備局 三陸国道事務所 電話 0193-62-1711(代表)  
副 所 長 戸嶋 守  
工務第二課長 松原 陽一

三陸国道事務所のホームページならびに復興道路、三陸沿岸道路については



で検索できます

国道45号 小本道路工事 安全祈願祭 会場案内図



国道45号 小本道路工事 (施工者)西松建設(株)東北支店

工事概要

本工事は、三陸沿岸道路の「田老～岩泉」間において、延長1,134mのトンネルを含む自動車専用道路をつくる工事です。

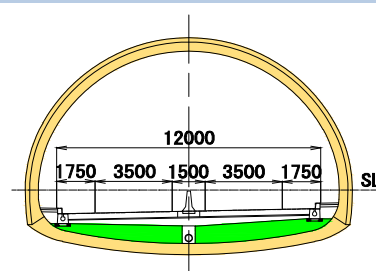
工事場所：岩手県宮古市田老字撰待～岩手県下閉伊郡岩泉町小本字南中野地内

工期：平成25年12月14日～平成27年6月30日

工事内容：(仮称)小本トンネル (L=1,134m)、橋梁下部工、道路改良



トンネル標準断面図



# 三陸沿岸道路(田老～岩泉)の概要

## 田老岩泉道路(田老～岩泉) (L=6km)

### 路線概要

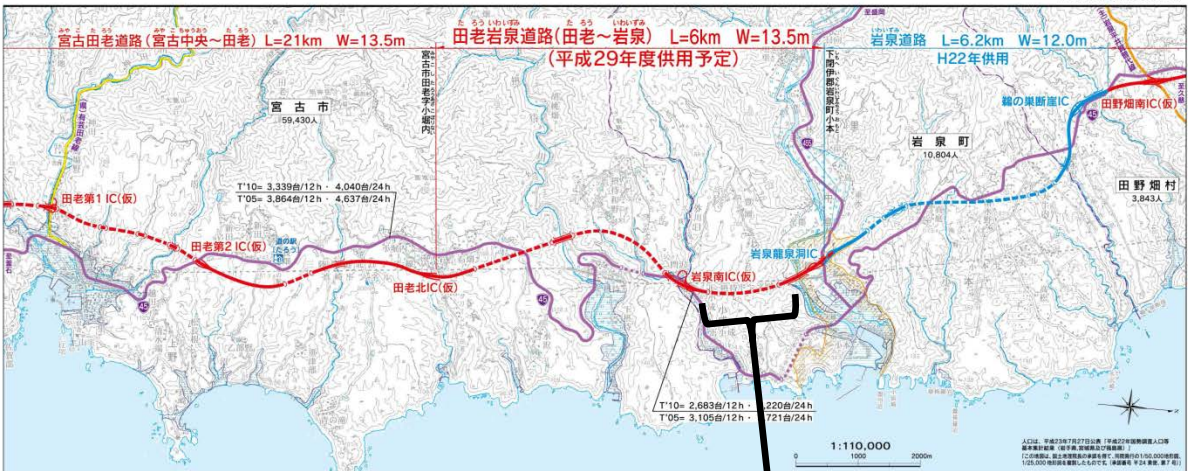
三陸沿岸道路「田老岩泉道路(田老～岩泉)」は、宮古市田老から岩泉町小本を結ぶ約6kmの自動車専用道路です。

現道の線形不良区間、津波浸水区間を回避し、走行性が向上するとともに、所要時間の短縮により救援物資の輸送拠点となる久慈港と宮古市間のアクセス性向上、救急医療施設への速達性向上等の効果が期待されます。

平成26年度は、用地買収等を進め、改良工事、トンネル工事、橋梁工事を実施予定で、平成29年度の供用を目指します。

### 計画諸元

田老～岩泉	
起 点	宮古市田老字小堀内
終 点	下閉伊郡岩泉町小本
延 長	6Km
幅 員	2車線 13.5m(事業中)
構造規格	第1種第3級
設計速度	80km/h



小本トンネル

# 津波浸水区域を回避し、緊急輸送道路の信頼性を確保

- 東日本大震災では、津波被害により国道45号等の幹線道路の一部が被災し、多くの箇所で通行止が発生
- 田老岩泉道路は、大規模災害時でも寸断されない強靱で信頼性の高い道路ネットワークを形成

## ▼宮古市～岩泉町間経路



## ▼津波により寸断された国道

写真① 宮古市田老地区



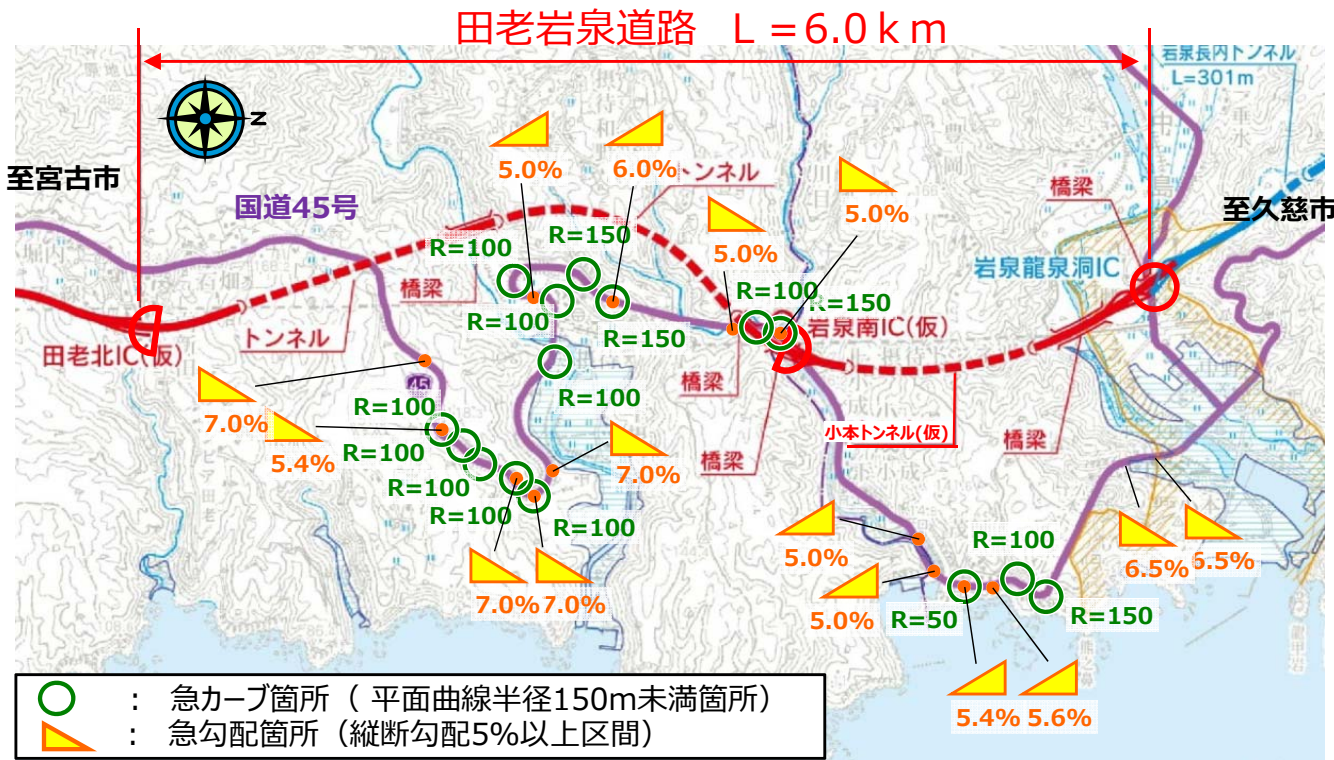
写真② 岩泉町小本地区



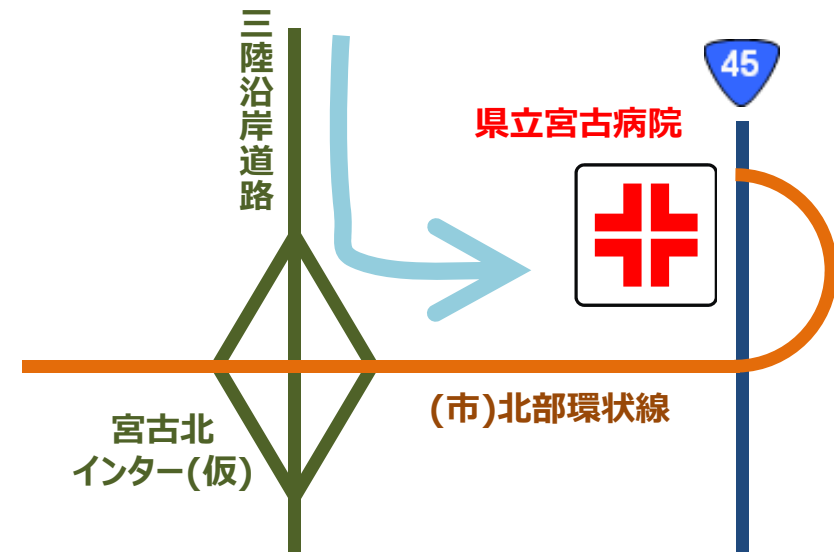
# 迅速で安定した救急搬送で、安全・安心な住民生活に寄与

- 宮古保健医療圏(宮古市、岩泉町、田野畑村、山田町)の第二次救急医療施設は県立宮古病院のみだが、国道45号には急カーブ等が多く、救急搬送時に大きな課題
- 田老岩泉道路の整備により、迅速かつ安定的な救急搬送を実現し、安全安心な住民生活に寄与

## ▼現道の隘路状況



## ▼宮古病院へのアクセスルート



## 田老～岩泉区間の国道45号

急カーブ箇所  
(R < 150m)  
15箇所



急勾配箇所  
(i > 5%)  
15箇所



## 田老岩泉道路

急カーブ箇所 (R < 150m)  
急勾配箇所 (i > 5%)  
0箇所

岩泉町から県立宮古病院への搬送時間

現在 約50分 ⇒ 将来 約35分

# 新たな観光ルートの誕生で観光振興に期待

- 三陸沿岸地域は、ジオパーク、復興国立公園に指定され、魅力的な観光資源が数多く点在
- 三陸沿岸道路の整備で、高規格道路による広域周遊ルートが形成され観光振興に期待

## 内陸の観光地



八幡平（八幡平市）  
入込客数186万人/年



遠野盆地（遠野市）  
入込客数154万人/年



展勝地（北上市）  
入込客数77万人/年

世界遺産 平泉（平泉町）  
入込客数208万人/年



中尊寺



毛越寺



## 三陸復興国立公園

浄土ヶ浜  
（宮古市）



船越半島大釜崎  
（山田町）



碓石海岸  
（大船渡市）



## 三陸ジオパーク

小袖海岸  
（久慈市）



北山崎  
（田野畑村）



龍泉洞  
（岩泉町）

