

ひろのほしかみ
三陸沿岸道路 洋野階上道路『起工式』を開催
～ 9月6日(土) 11時15分より ～

ひろのほしかみ
三陸沿岸道路 洋野階上道路の工事着手にあたり、青森県三戸郡階上町地内の
さんへのほしかみちょう
現地において、「起工式」を開催します。

三陸沿岸道路 洋野階上道路は、三陸沿岸道路の一部を構成する延長約2.3kmの自動車専用道路で、平成23年度に新規事業化した区間です。

これまで調査設計、用地取得、埋蔵文化財調査を進めてきたところですが、この度、青森河川国道事務所担当区間の延長約3kmについて、新規に工事着手する運びとなりました。

復興のリーディングプロジェクトとして一日も早い完成と工事の安全を祈念して、「起工式」を執り行うこととしましたのでお知らせします。

ひろのほしかみ
○三陸沿岸道路 洋野階上道路「起工式」

- 日時：平成26年9月6日(土) 11時15分より
- 場所：青森県三戸郡階上町大字道仏地内(別添図参照)
- 主催：青森県、階上町、国土交通省青森河川国道事務所
- 実施内容：挨拶、鍬入れ等

(※お願い：起工式当日は、現地係員の指示に従って通行下さい。)

《 記者発表先：青森県政記者会、建設関係専門紙、津軽新報社 》

問い合わせ先

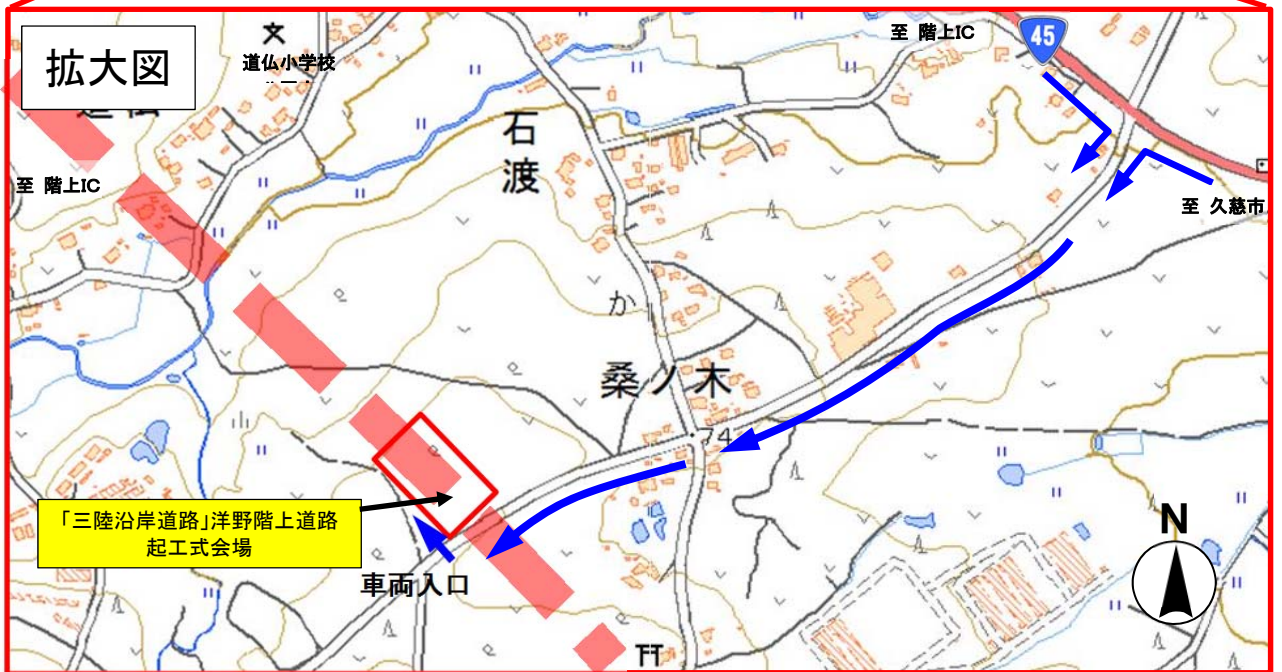
国土交通省 東北地方整備局 青森河川国道事務所

青森市中央三丁目20-38 電話017-734-4521(代表)

副所長(道路担当) おおもり ゆういち 大森 祐一(内線205)

工務第二課長 いわぶち あつし 岩渕 敦(内線411)

三陸沿岸道路 洋野階上道路 起工式 式典会場案内図



○三陸沿岸道路 洋野階上道路 起工式

日時：平成26年 9月 6日（土） 11時15分より

場所：青森県三戸郡階上町大字道仏地内

主催：青森県、階上町、国土交通省青森河川国道事務所

震災後の緊急支援から復興加速化に向けた支援へ

- 東日本大震災時、国道45号等は、緊急支援物資の輸送などにおいて大きな役割
- 洋野階上道路を含めた三陸沿岸道路により、久慈市や野田村等の復興事業における物資輸送の円滑化・効率化が図られるなど、三陸沿岸地域の復興加速化を推進

震災時 (H23. 3)

緊急支援

(食料品、生活用品等(約20品目))

青森県内

岩手県沿岸市町村等

・米25t、水、粉ミルク、缶詰等
・毛布、紙おむつ、衣料品等

震災後 (H24～)

復興まちづくり等を支援
(建設資材や建設重機等)

▼復興関連企業の輸送ルート変更事例



▲緊急物資の状況(久慈市)

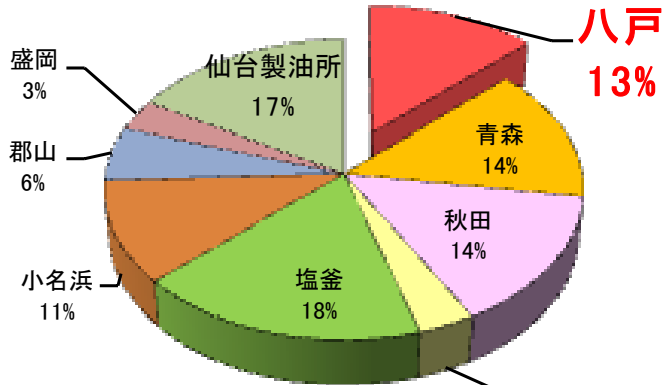
【地域の声】

- ◆ 現在、復興関連として、洋野町や久慈市への建設重機や建設資材を輸送、震災後は約2倍に増加
- ◆ 1日も早く、久慈や宮古まで全線つなげて欲しい
(復興関連企業のヒアリング結果)

岩手内陸・沿岸部へのエネルギー輸送の効率化を支援

- 八戸港は、東北の主要エネルギー基地であり、ガソリン等石油製品の約23%を岩手県内に供給
- 洋野階上道路の整備により、岩手県内(沿岸)へのエネルギー輸送を効率・安定的に供給

▼東北地方の油槽所別シェア



出典：(独)経済産業研究所等
※2011年2月(震災前)のデータを集計

▼石油製品の輸送状況(国道45号)



▼ガソリン等石油製品の方面別輸送割合



広域観光による観光産業の活性化を支援

- 三陸復興国立公園の創設や三陸ジオパークの認定など、観光振興に向けた新たな動き
- 洋野階上道路を含めた三陸沿岸道路と東北縦貫道との連結強化により、これらの観光資源を含む多様な広域観光ルートが形成され、北東北の観光産業の活性化を支援

●青森ねぶた祭(青森市)



●八戸三社大祭(八戸市)



三陸ジオパーク (H25.9.24指定)
 ○地球の活動によって形成された地形、地層など地質遺産を見どころとする自然公園。

県別	対象エリア
青森県	八戸市・階上町
岩手県	沿岸13市町村・住田町
宮城県	気仙沼市

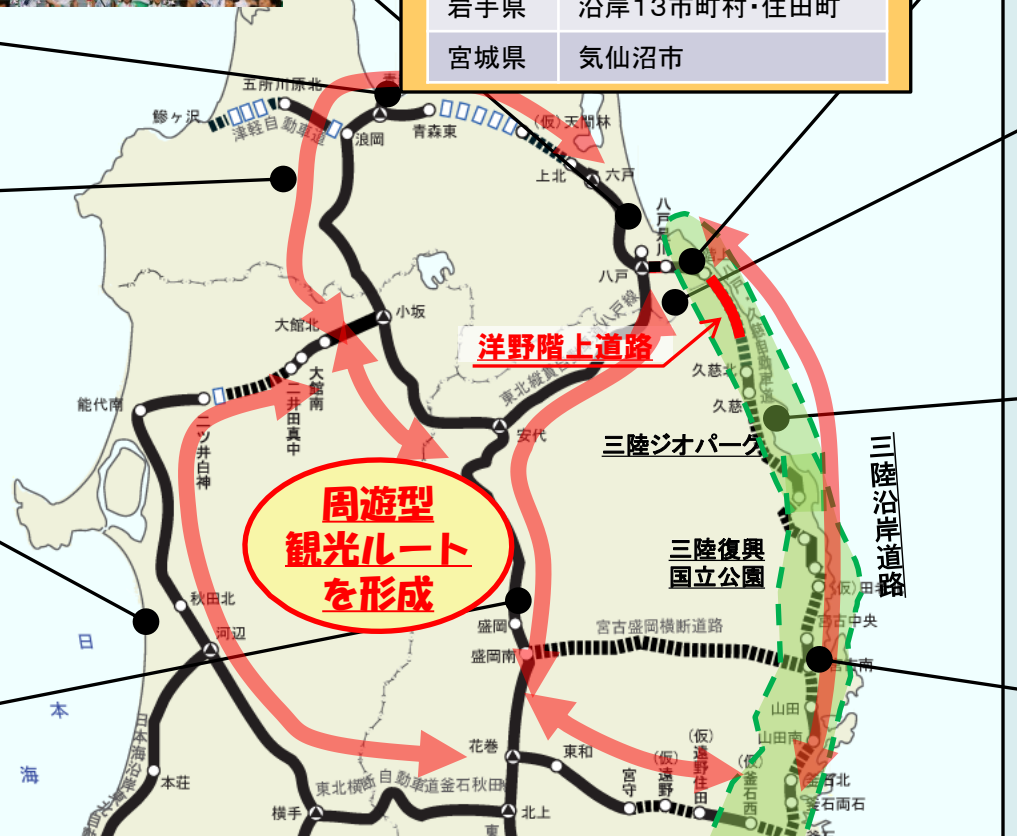
●弘前ねぶた祭り(弘前市)



●秋田竿燈まつり(秋田市)



●盛岡さんさ踊り(盛岡市)



●種差海岸(八戸市)



●階上岳(階上町)



●小袖海岸(久慈市)



●浄土ヶ浜(宮古市)

