

発行者：国土交通省 東北地方整備局 能代河川国道事務所 森吉山ダム管理支所  
秋田県北秋田市根森田字姫ヶ岱31 TEL：0186-60-7231 FAX：0186-60-7232  
http://www.thr.mlit.go.jp/noshiro/kasen/moriyoshi/



## 今年の大雪は過去最大級！

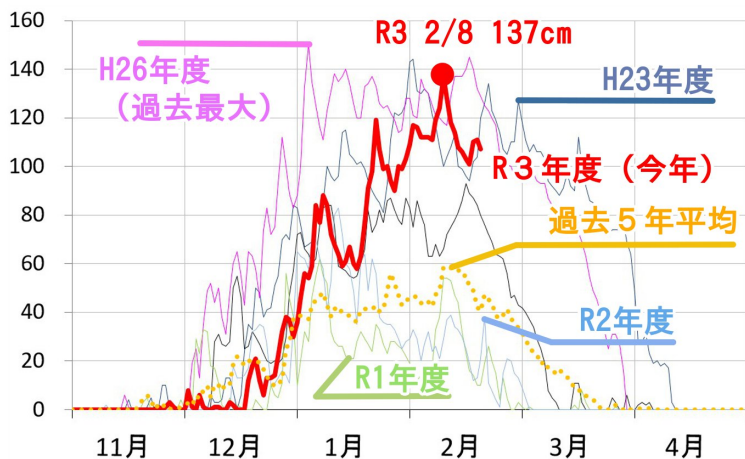
今年は正月明けから急激に積雪が増え、2月7日に同時期では最も積雪深が高い124cmを記録し、翌8日には今年度最高の137cmを記録しました。最近の2年間では同時期の積雪深が30～50cmと暖冬傾向が続いていたため、例年以上に雪が多く感じているところです。

右グラフを見てみると過去最大の積雪となったH26年度に迫っている様子が分かります。

広報館の雪も屋根とくっついてしまうほど多くなりました。



(cm) ▼森吉山ダムサイト積雪深状況 (2/18時点)





※ちなみに今年には森吉山の樹氷にとって最高の環境だったそうです！

## 森吉山ダム春夏秋冬の魅力をパネルに

森吉山ダムの湖は「四季美湖」と名前が付いている通り四季折々の豊かな自然を楽しむことができる場所です。

今回はそれぞれの四季を代表する写真を使用してA1サイズのパネルを計4枚制作しました。来年度の広報館オープンの際に展示する予定としています。その時にはぜひ各季節を比べて見てください♪



### 四季美湖物語のものがたり

↑QRコードをタブレット、スマートフォン等で読み取ってください。Youtubeで動画をご覧いただけます。



Vol.4 歌詞にてくる「四季美マス」って何の魚？

「♪ 跳ねる四季美マス～」と歌詞に登場する魚は「降湖型のサクラマス」のことです。ダム湖を海と勘違いして、海に下った時と同じような変化が起きている珍しい魚です。

森吉山ダムで働く女性職員がお届けする

### 女性目線の山ダム情報



令和4年2月22日 (今年)



令和元年9月24日

2月半ばから少しずつ『ちゆき山』のてっぺんが現れてきました。近くに寄って大きさを確認できませんが、雪がない右側の写真と比較しても4畳半くらいありそうです。雪解けや雨で、ダムの水位が上がると見えなくなります。今年はいつまで見られるでしょうか。支所テラスがナイスビューポイントです。

この広報誌では、「東北一」長いロックフィルダム！森吉山ダムの旬な話題、森吉四季美湖周辺の豊かな自然や、縄文時代から続く風土などを皆様にご紹介しております。四季折々、のどかで清らかな絶景をご覧ください！