

## アンケートへのご協力 ありがとうございました

2005年9月、寒河江ダム水源地域ビジョン推進会議メンバーの皆様におられましたアンケートへのご協力、ありがとうございました。このたび、アンケートの集計結果をまとめましたので、ご報告します。なお、11名の方々にご協力いただきました。この場をお借りしてお礼申し上げます。

下のグラフは、皆様が「関心がある」「取り組みたい」「取り組んでいる」活動をグラフに整理したものです。

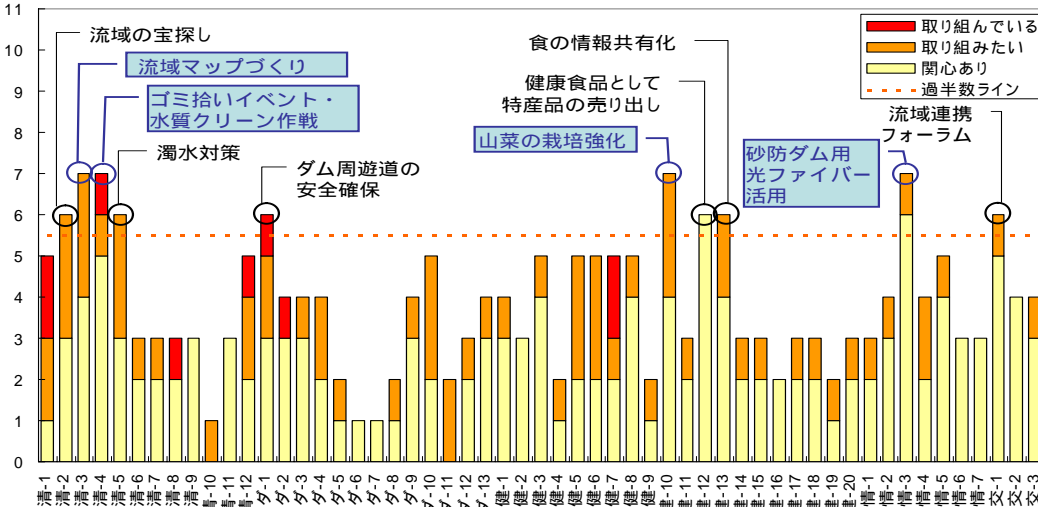
最も関心の高い活動は、『流域マップ作り』『ゴミ拾いイベント・水質クリーン作戦』『山菜の栽培強化』『砂防ダム用光ファイバー活用』

イバー活用』で、7人の方が関心をお持ちでした。次に関心の高い活動として、『流域の宝探し』『濁水対策』『ダム周遊道の安全確保』『健康食品として特産品の売り出し』『食の情報共有化』『流域連携フォーラム』があり、それぞれ6人の方が関心をお持ちでした。


全体としては、清流づくりや食による地域活性化、情報発信・交流連携への関心の高さが伺えました。

過半数(6人以上)の方が関心をお持ちの活動の中から、ビジョンに基づいて優先的に取り組むべき活動を選んで、皆様と取り組んで行きたいと考えています。

回答数



はじめての一步を！



流域マップづくりで、

事務局では、皆様の関心が高かった活動の中から『流域マップづくり』を優先度の高い活動として、地域一体となった取り組みを始めてはどうかと考えています。

マップには、地域のいろいろな情報を取り入れられることから、他の活動のきっかけづくりにもなると期待されます。



まずは、西川町にすでにあるマップを取りまとめて整理したいと考えております。つきましては、皆様のご意見をお伺いしたいと思います。また、ご存知または作成中のマップがございましたら、事務局まで情報をご提供ください。

## ビジョンでやりたい あんなこと・こんなこと

アンケートでは、ビジョンにはないけれど、水源地域の活動として取り組んでみたい(取り組んでいる)活動について、こんな提案もいただきました。

### ダム湖周辺の利活用

- 国道への案内板の設置
- 貯水池護岸への噴水見学席設置
- 西川町マラソン大会の歩道設置 (112号について)
- 砂子関の樺群生地の整備

### 環境学習

- 自然塾 (川下り、登山、雪中キャンプ)

### 自然保護

- ほたるの育成保存 (入間、吉川地区で実施中)

## 今後の進め方について

- 『流域マップづくり』に関心ある方々に集まっていただき、マップづくりを始める。  
マップは、いろいろなテーマが考えられます(例えば、アンケートで関心が高い活動に関するものや、すでに取り組まれている地域活動に関わるものなど)。  
マップのテーマは、参加者同士の話し合いで決めていきます。作り方については、事務局が支援します。
- ビジョン推進状況や関連情報が皆に共有できるよう、瓦版(本誌)や町報などで情報発信・共有する。
- 推進会議は活動報告の場とし、ある程度活動が進んだ段階で開催する。(来年上半旬頃予定)

# 寒河江ダム水源地域ビジョン 推進レポート

## 活動の概要

### 月山湖の湖面利用について


月山湖（寒河江ダム貯水池）の湖面利用については、原則的に「自己責任」による「自由使用」となります。利用ルールは必ず守るようお願い致します。また、利用に際しては利用届出書を提出していただきますようお願い致します。  
（平成18年4月 運用開始予定）

### 湖面利用のルール（抜粋）

- ・通航の禁止及び制限をしています（管理用の船舶を除く）
- ・月山湖の水は6市6町の水道用水の源地となっています。水質を悪化させる行為は絶対に行わないで下さい。
- ・湖面利用は、日の出から日没までとしますが、気象条件が悪いときは利用を中止して下さい。
- ・安全対策は利用者自身が徹底して下さい。



通行範囲（地図）



利用届出書  
（HPからダウンロードできます）

### 湖面利用届出書

- ・利用届出書に必要事項を記入のうえ、湖面利用日の前日までに、最上川ダム統合管理事務所まで届け出るようにして下さい。

詳しくは、最上川ダム統合管理事務所管理課(仮 0237-75-2312)まで

### 活動名

ダ-2：ダム湖周辺における親水性向上の検討  
【目標1- -4】

### 概要

ダム湖の湖面利用を促進するために、利用ルールの整備やアプローチ個所について、ダム事務所が検討する。

国土  
交通省

山形県

西川町

## サポート体制


西川町、山形県、国土交通省では、ダム水源地域ビジョンの推進に向けて、地域の皆様の活動を様々な面から支援していきたいと考えています。

ダムビジョンにかかわる活動を行う際、行政機関の協力が必要とされる場合には、以下の窓口へお気軽にご相談ください。

西川町：総務企画課 企画係  
0237-74-2111

山形県：村山総合支庁 建設部  
0237-86-8111

国土交通省：最上川ダム統合管理事務所  
管理課 0237-75-2312



皆様のご意見をお聞かせください

詳しくは、別添の「ヒアリングのお願いと質問事項」をご覧ください。

## ダムや水源地域を対象とした 支援事業 その①

### ダム水源地域サポート事業（H18）

主催：（財）ダム水源環境整備センター  
支援対象：ダム水源地の自律的・持続的な発展や活性化のために継続的に行われる活動で、法人・任意団体・小中学校等が行うもの。（例：人材育成/上下流交流/情報発信/環境学習/山林保全/ダム施設イベント等）

支援内容：事業費支援  
（50万円以内×3年間）

募集締切：平成18年1月31日

申請方法：最上川ダム統合管理事務所  
（管理課：0237-75-2312）まで

皆様のご意見を反映しながら、ビジョン推進活動を進めていくために、ヒアリング調査にご協力のほど、よろしくお願いいたします。

アンケートで提案された6つの活動を、ビジョン推進に加えることについて今後の進め方についてのご意見・ご感想

## 寒河江ダム水源地域の予定表(11~12月)

11月		12月	
18日	「山里の四季」新そば手打ちとおみ漬造自習体験講座	3日	県立自然博物館 親子クラブ5
27日	大井沢自然博物館「倶楽部」	18日	県立自然博物館 新雪深雪スノートレッキング

西川町年間行事カレンダーより抜粋・修正