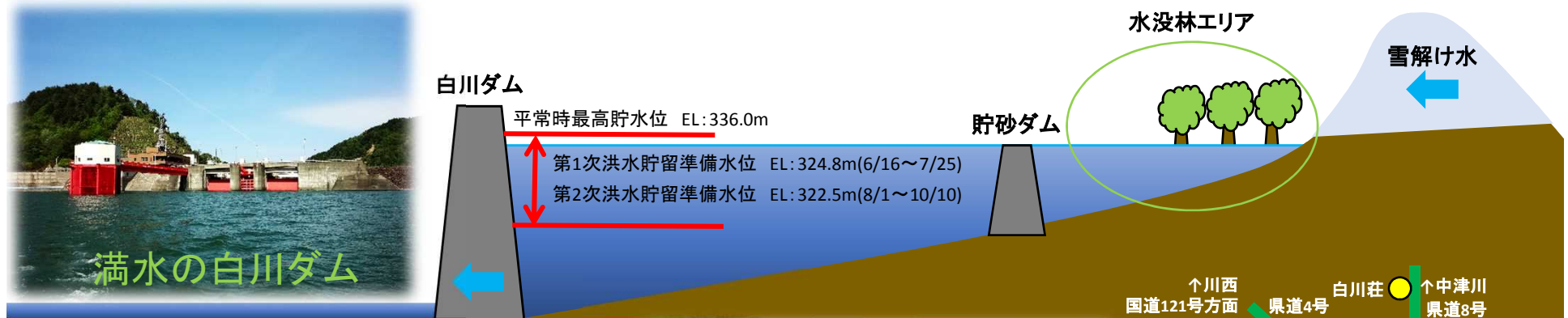


白川ダムの水没林～水没林って何？～みどころ紹介

国土交通省 最上川ダム統合管理事務所
白川ダム管理支所 TEL:0238-75-2131

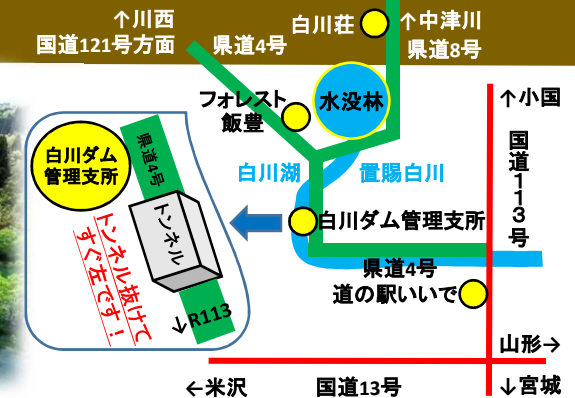
～水没林について～(見頃は4月中旬頃～5月中旬頃)※見頃は、天候等により変わります。

毎年3月下旬頃から雪解け水がダムに流入し、洪水調整用に空けておいた容量部分に水が貯まるため、ダムは満水状態になり白川湖に水没林が現れます。5月上旬頃までは満水状態を維持しますが、5月中旬頃より大雨や台風に備えて、洪水調整用の容量を確保するために水位を下げっていきます。そのため、年に1度の期間限定の景色となります。観光の際は、周辺施設も充実していますので合わせてご利用下さい。



～水没林の木々～

白川湖の水没林を形成している木々は、主にヤナギ科の「シロヤナギ」という木です。シロヤナギは、湿地を好む木で、名前の由来は白い幹からきてるとか・・・空から見てみるとブロッコリーが生えているようにもみえます。春にかけて新芽が芽吹き花を咲かせ、風で舞う様子は、雪が降っているようでとても美しいです。



～貯砂ダム付近の四季～(十四郷橋より上流を撮影)



※その年により、管理設備や法面の工事等により水位が変動するため毎年同じ風景になるわけではありません。

～白川ダムの水没林みどころ～

白川ダムの最新情報(観測情報、ライブカメラ、ブログ)は、HPをチェック！⇒



白川ダム湖岸公園案内図で水没林のみどころを一部紹介します！**観光、写真撮影等行う場合は、駐車場等をご利用の上、他の利用者の迷惑とならないように交通ルール、マナー等をしっかり守って楽しみましょう。道路路肩にスイセンが植えてあります、踏みつけないようにご注意下さい。**



湖岸公園内(桜並木)




県道8号沿い(水仙ロード)



県道8号沿いの水没林



飯豊山と白川湖



カヌー、SUPなどで湖面から

※湖面を利用する際は、**湖面利用申請が必要**です！誰でも簡単に申請できますので**事務所HPをご確認下さい。**



湖岸公園からの水没林



源流の森付近の水没林

※無人航空機(ドローン、ラジコン等)で撮影する場合には、**関係法律、ルール等をご確認の上ご使用下さい。**



湖岸公園からの水没林



フォレスト飯豊付近の水没林