

たんせしやくニュース

平成26年
1月
70号



今年、田瀬ダムは60周年を迎えます！



～ 新年を迎えて ～

新年、あけましておめでとうございます。皆様には、健やかに新年を迎えられたことと、謹んでお慶び申し上げます。

昨年は、管内のダムでも既往最大の流入量を経験するなど災害の多い年でした。我々職員一同災害に関しては万全を期しますが、今年が穏やかな年となるよう願っております。

田瀬ダムは今年60周年を迎えます。地域の方々と共にお祝いし、地域の活性化に繋がればと思っています。「ウマくいく」よう、今年一年皆様の御協力を御願いたします。

田瀬ダム管理支所長 池田



田瀬ダム完成60周年に向けた会議が開かれました！

「田瀬ダム完成60周年記念プロジェクト」第1回の運営会議は、昨年10月31日に行われ、田瀬ダム周辺の施設を見学して回りました。(田瀬ダムは一周すると42キロほどあるそうです。)

そして、第2回運営会議は、昨年の12月10日に田瀬ダム管理支所の会議室において行われました。

今回の会議では、田瀬ダムや北上川に関する団体、岩手県、遠野市、花巻市から35名程が集まり話し合いました。




会議では、A～D班に分かれて田瀬湖周辺施設、現在開催されているイベント等や記念事業について、それぞれの「良い点」「悪い点」を出し合いながら話し合いが行われました。





ダム水位変化




H25.7.26 撮影 貯水位 197.72 EL.m



左の写真は、田瀬ダムのそれぞれ9時00分時点、貯水位変化の写真です。

7月の水位に比べ10月以降徐々に上がっている様子がわかります。これは、洪水期(7~9月)から非洪水期(10~6月)に移行しているため、貯水位の変動は10m以上にもおよびます。

H25.10.15 撮影 貯水位 200.82 EL.m




支所長の釣り日誌

毎年、お正月は釣り具の初売りに行き、一年分のルアーやラインを購入します。それをコタツの上に並べ一人でニンマリしています。今年はどんな魚にめぐり合うでしょうか。写真は昨年8月に猿ヶ石川で釣った「ヤマメ」です。約30cmあります。よく関東の釣り人からダム放流のお問い合わせがありますが、わざわざこちらまで釣りにいらっしゃるのですかと聞くと、猿ヶ石川の「ヤマメ」は大きいからとおっしゃっていました。うなずけます！

H26.1.6 撮影 貯水位 207.47 EL.m



素敵な一年になりますように！



※「たんせレイクニュース」は、事務所HPでもご覧いただけます。

編集後記

新年あけましておめでとうございます。
新しい一年が始まりましたね。
寒さが厳しくなりましたが、少し日が長くなってきました。最近、田瀬湖全面結氷になると話題になっておりますが、ワカサギ釣りが解禁になるといいですね。
(渡邊)

発行

北上川ダム統管理事務所
田瀬ダム管理支所

〒028-0123 花巻市東和町田瀬39-1-3

TEL:0198-44-5211

FAX:0198-44-5752

E-mail: kitakato@thr.mlit.go.jp

