

南部片富士湖だより

No. 211

令和6年1月31日
北上川ダム統合管理事務所
管理第二課

新年を迎えて

四十四田ダムは、完成から今年で56年目を迎えます。地域の皆さまにおかれましては、日頃からご支援ご協力を賜り感謝申し上げます。


地域の安全・安心の期待に応えるため、ダムの効果を十分発揮できるよう、本年も引き続き適切なダム管理・運営を行ってまいります。ご理解とご協力をよろしくお願いいたします。

北上川ダム統合管理事務所 管理第二課（四十四田ダム管理） 職員一同



ゆはず 弓弭の泉 御堂観音で 無事故・無災害を祈願

岩手町の御堂観音を参拝し、今年一年の無事故・無災害を祈願しました。境内には、北上川の源流「弓弭（ゆはず）の泉」があり、大木の根元から湧き出す一滴から、東北一の大河が始まります。



観測所の除雪

四十四田ダムでは、上流10箇所に雨量観測所を設置し、出水等に備えています。積雪が多い場所の雨量計は、雪で埋もれてしまう事もあるため、点検時に除雪も行っています。



たわみ計の点検

巨大な構造物であるダムにも「ひずみ（変形量）」が生じることをご存じですか？

水圧の変化や地盤の変形などで堤体にひずみが生じるため、四十四田ダムでは『プラムライン』という装置で計測をしています。先日は点検や消耗品の交換（オイル等）を行い、正常に稼働していることを確認しました。



もっと


四十四田ダムを楽しんじゃおう！

ものしり館からのお知らせ



空中写真 展示中

左右が赤と青の専用メガネをかけて見ると、平面のはずの四十四田ダム周辺が立体的に浮かび上がる空中写真を展示しています。



四十四田ダムすぐろく 展示中

上流をスタートしてゴールの四十四田ダムを目指そう！ダムの周辺の情報を楽しみながら学べる『四十四田ダムすぐろく』を作成しました。ぜひ遊んでみてね。

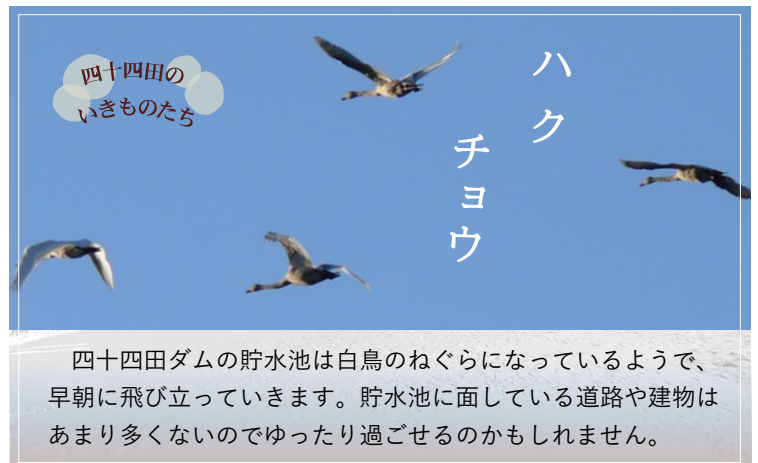


『できたよシート』配布中

「北上川五大ダムダムカレンダー2024」とあわせて、今年あらたに「できたよシート（シール付）」を作成し、ものしり館で配布しています（数量限定）。目標達成などにぜひご活用ください。



今年の盛岡市は雪が少なめですが、先日は四十四田ダムでもこの季節らしい降雪がありました。四十四田ダムは北上川上流ダム再生事業により、堤体のかさ上げやゲート設備を改良する計画となっているため、改築後は現在の雪景色とは違った姿になります。



四十四田ダムの貯水池は白鳥のねぐらになっているようで、早朝に飛び立っていきます。貯水池に面している道路や建物はあまり多くないのでゆったり過ごせるのかもしれませんが。

四十四田ダムの水質（12月22日 採水）

- 水温 2.9 °C
 - COD 1.6 mg/L
 - pH 7.4
 - ヒ素 なし
- （水質悪化の指標：3以上）

※採水箇所：四十四田ダム貯水池(上層)

謹んで新年のご挨拶を申し上げます。今年も四十四田ダムやその周辺の情報・魅力をお届けできるよう頑張ります。南部片富士湖だよりをよろしく願いたします。（田）

編集後記



国土交通省 東北地方整備局
北上川流域統合管理事務所 管理第二課（四十四田ダム）

〒020-0123 岩手県盛岡市下厨川字四十四田1
TEL 019-643-7972 FAX 019-643-7976



ホームページ



X (旧Twitter)