



水・地域・人
明日へつなぐ



横峰中通地区
(釣り公園)



柏木平地区



向田瀬地区
(ヨットハーバー)



白土地区

ダムサイト地区

田瀬ダム (昭和29年10月完成)



第6回

みちのくダム湖サミット in 田瀬

日時

平成 **26** 年 **11** 月 **6** 日 **木** 13:00~17:00
12:30~受付開始

入場無料

会場

遠野市文化交流施設「みやもりホール」
岩手県遠野市宮守町下宮守 32-133-1



内容

- 1部 基調講演
- 2部 ダム湖を使った活動報告
- 3部 ダム湖サミット
「水・地域・人 明日へつなぐ」

「みちのくダム湖サミット」とは？

東北六県の直轄管理ダムの活力ある水源地域の創出に向け、観光・学習など交流の場として、積極的に利活用を促進するための意見交換や情報交換を行うために開催するものです。
併せて、ダムと地域との関わり方の助言や情報発信等も行います。





開催にあたって

今回開催する「みちのくダム湖サミット in 田瀬」では、「水・地域・人 明日へつなぐ」を主なテーマに、第1部では、若林伸幸氏（国土交通省水管理・国土保全局 河川環境課 流水管理室長）の基調講演、第2部では、岩手県内の各ダム湖を利用して活動をしている団体からの活動報告、第3部のサミットでは、これから更に「地域に愛され親しまれるダム湖」を目指すために、個々の力（ダム・地域・人）を「水」という線で結び、連携することで大きな環とし、未来に繋いで行くかを皆さんと考えていきたいと思います。

岩手県内の直轄管理ダム（北上川5大ダム）

湯田ダム

（昭和39年竣工）



四十四田ダム

（昭和43年竣工）



田瀬ダム

（昭和29年竣工）



御所ダム

（昭和56年竣工）



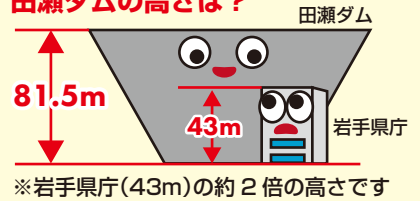
胆沢ダム

（平成25年竣工）



田瀬ダム●豆知識

● 田瀬ダムの高さは？

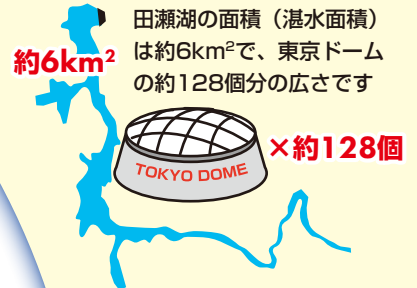


● 田瀬ダムの周囲は？



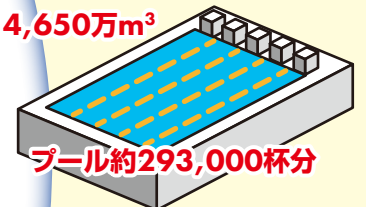
田瀬湖の周長は約45km
（猪苗代湖が約55km）

● 田瀬ダムの広さは？



● 田瀬ダムの水の量は？

14,650万m³



学校のプール約293,000杯分の量
5大ダムの中で最大の貯水能力です

第6回 みちのくダム湖サミット in 田瀬

プログラム

13:00 開会

13:15 **1部** 基調講演……………「最近の河川環境行政の話題」

講師 若林 伸幸氏（国土交通省 水管理・国土保全局 河川環境課 流水管理室長）

14:00 **2部** ダム湖を使った活動報告

1題 「田瀬ダムビジョンの活動報告」… 千葉 和氏（NPO法人遠野エコネット代表）

2題 「和賀川流域の活動報告」… 瀬川 強氏（カタクリの会代表）

3題 「水源地域ビジョンで岩手を元気に」… 内田 尚宏氏（(一社)いわて流域ネットワーク代表）

15:00 休憩

15:10 **3部** ダム湖サミット……………「水・地域・人 明日へつなぐ」

コーディネーター 平山 健一氏（元岩手大学学長）

アドバイザー 若林 伸幸氏（国土交通省 水管理・国土保全局 河川環境課 流水管理室長）

パネラー 門脇 光浩氏（秋田県 仙北市長）

本田 敏秋氏（岩手県 遠野市長）

上田 東一氏（岩手県 花巻市長）

小関 幸一氏（宮城県 七ヶ宿町長）