

吉田川床上浸水対策等工事だより

「平成27年9月関東・東北豪雨」で大きな被害が発生した吉田川流域において、国、宮城県が主体となり、大和町・大衡村と連携して緊急的な治水対策「床上浸水対策特別緊急事業」を実施しています。

吉田川床上浸水対策特別緊急事業については北上川下流河川事務所のHP・リーフレットよりご覧いただけます。

ホームページ <http://www.thr.mlit.go.jp/karyuu/construction/construction.html>

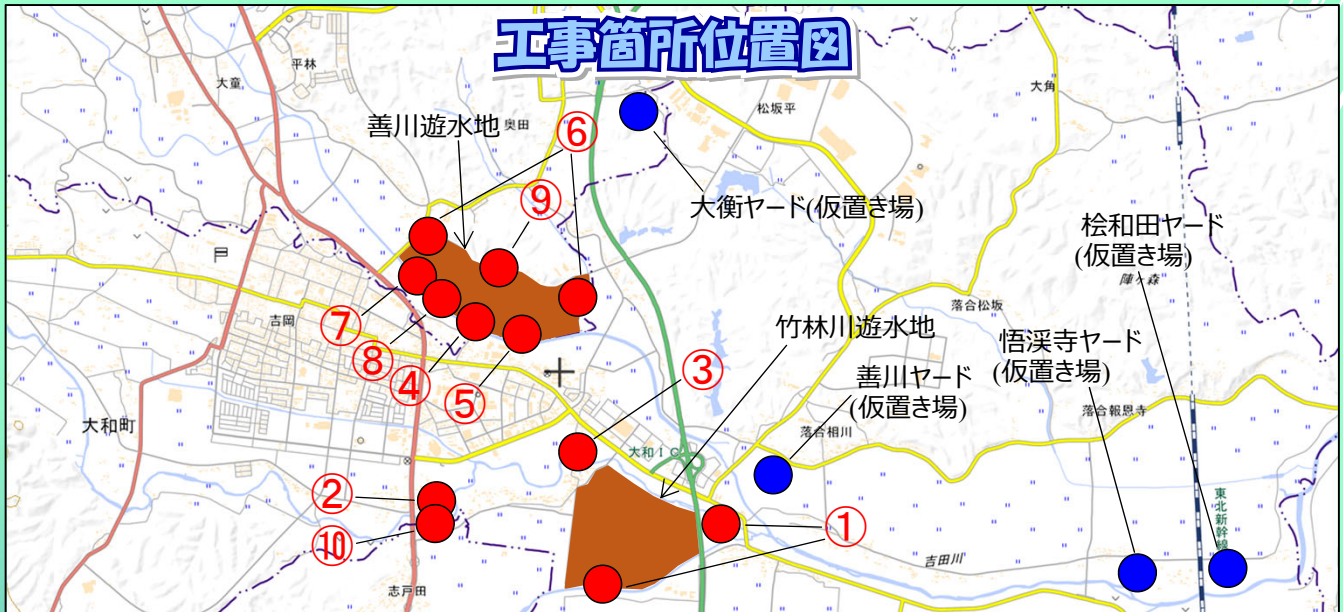
リーフレット http://www.thr.mlit.go.jp/karyuu/upload/doc/08_construction/pamphlet_yukaue.pdf

吉田川床上浸水対策特別緊急事業 概要

平成27年9月関東・東北豪雨の減災対策として洪水による氾濫をなくすため、吉田川の洪水量をスムーズに流下できるように河道掘削等を行います。

河道掘削では、河道部に繁茂した雑木を伐採し、また河川断面を拡げるための掘削を行い、遅滞なく洪水量を流下できるように工事を行うとともに遊水地の築堤工事を行います。

この「工事だより」では、北上川下流河川事務所が実施する工事についてご理解をより一層深めていただくため、どのような工事が行われているか、またその進捗状況についてご紹介して参ります。

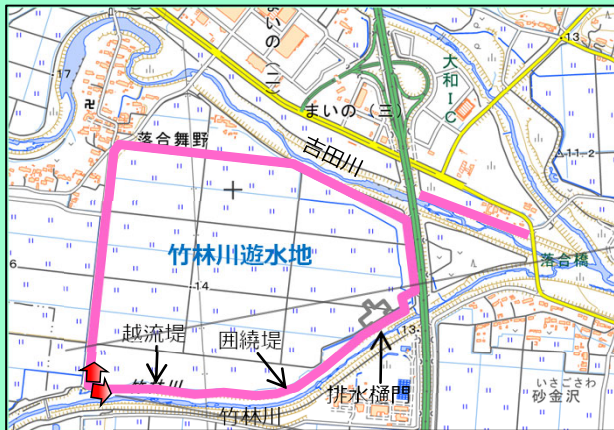


工事一覧

	NO	工事名	請負者	工期	主な工種
	①	吉田川上流上舞野西地区河道掘削外工事	丸か建設(株)	R04.04.01 ~R05.01.31	越流堤本体工、河川盛土盛土材改良工
	②	吉田川上流松木川原地区河道掘削外工事	千田建設(株)	R04.04.01 ~R05.01.31	河道掘削、河川盛土法覆護岸工
	③	吉田川上流築堤護岸等工事	(株)佐藤工務店	R04.04.01 ~R05.01.31	河川盛土、法覆護岸工、根固め工
	④	善川遊水地囲繞堤上流等工事	若生工業(株)	R04.04.11 ~R05.01.31	河川盛土、盛土材改良工、法覆護岸工、付帯道路工
	⑤	善川遊水地囲繞堤下流等工事	(株)丸本組	R04.04.11 ~R05.01.31	河川盛土、盛土材改良工、法覆護岸工、付帯道路工
	⑥	善川遊水地奥田川排水樋門外工事	(株)植木組	R04.04.01 ~R05.01.31	河川盛土、盛土材改良工、法覆護岸工、樋門・樋管本体工
	⑦	善川遊水地越流堤上流工事	(株)武山興業	R04.08.22 ~R05.03.31	河川盛土、越流堤本体工
	⑧	善川遊水地越流堤下流工事	菅基建設(株)	R04.08.22 ~R05.03.31	河川盛土、越流堤本体工
	⑨	善川遊水地持足地区周囲堤等工事	(株)藤山工務店	R04.09.07 ~R05.02.28	河川盛土、法覆護岸工付帯道路工
	⑩	吉田川上流上川原地区河道掘削等工事	千田建設(株)	R04.09.14 ~R05.02.28	河道掘削、河川盛土法覆護岸工

工事進捗状況写真①

① 吉田川上流上舞野西地区河道掘削外工事



国土地理院の電子地形図5万分より縮尺を変更し掲載

全景写真



2022/11/8撮影

新舞野地区
植生工(ワラ芝) 完了



2022/11/8撮影

新舞野地区
付属物設置工(車止め設置) 完了



2022/11/8撮影

② 吉田川上流桧木川原地区河道掘削外工事



国土地理院の電子地形図5万分より縮尺を変更し掲載

桧木川原地区 全景写真 (起点側)



2022/10/12撮影

桧木川原地区
法覆護岸工(大型連結ブロック据付) 施工中



2022/11/8撮影

桧木川原地区
法覆護岸工(吸出し防止材敷設) 施工中



2022/11/8撮影

工事進捗状況写真②

③ 吉田川上流築堤護岸等工事



国土地理院の電子地形図5万分より縮尺を変更し掲載
落合舞野地区 全景写真 (起点側)



2022/11/8撮影

落合舞野地区
 法覆護岸工 (大型ブロック設置) 施工中



2022/11/8撮影

落合舞野地区
 法覆護岸工 (大型ブロック設置) 施工中



2022/11/8撮影

④ 善川遊水地圍繞堤上流等工事



国土地理院の電子地形図5万分より縮尺を変更し掲載
全景写真 (圍繞堤部：起点側)



2022/9/14撮影

管理用道路
 河川土工 (腹付盛土・法面整形) 施工中



2022/11/8撮影

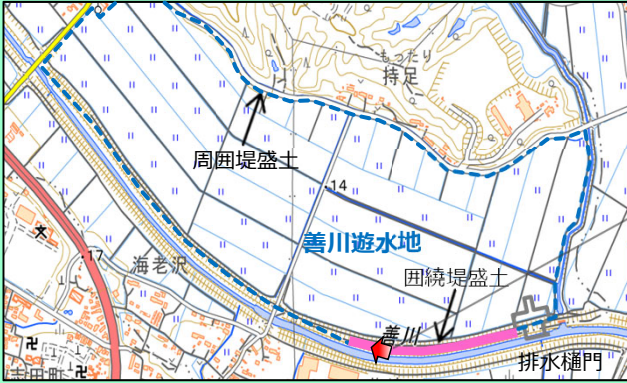
大衡ヤード
 土質改良工 (土質改良) 施工中



2022/11/9撮影

工事進捗状況写真③

⑤善川遊水地圍繞堤下流等工事



国土地理院の電子地形図5万分より縮尺を変更し掲載

全景写真（圍繞堤部：起点側）



2022/11/8撮影

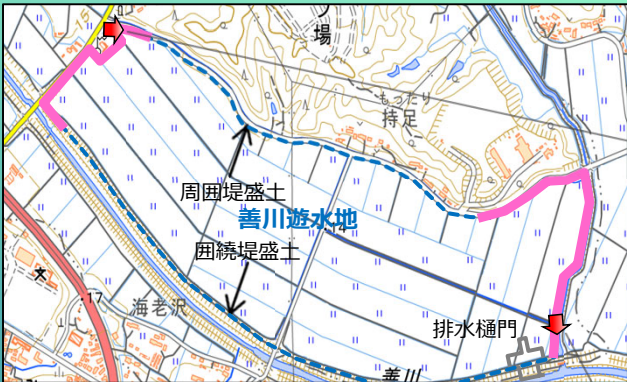
圍繞堤部：終点側
河川土工（付帯道路整備） 完了



桧和田ヤード
土質改良工（土質改良） 施工中



⑥善川遊水地奥田川排水樋門外工事



国土地理院の電子地形図5万分より縮尺を変更し掲載

全景写真（奥田川排水樋門側：起点側）



村道蒜袋線
水路工（大型フリューム） 完了

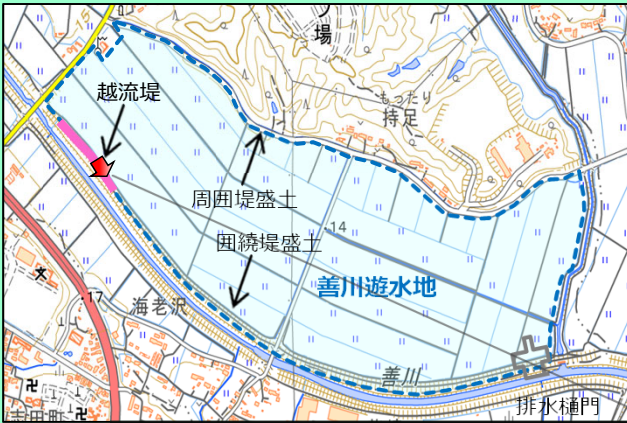


奥田川排水樋門
河川土工（築堤盛土） 施工中



工事進捗状況写真④

⑦善川遊水地越流堤上流工事



国土地理院の電子地形図5万分より縮尺を変更し掲載

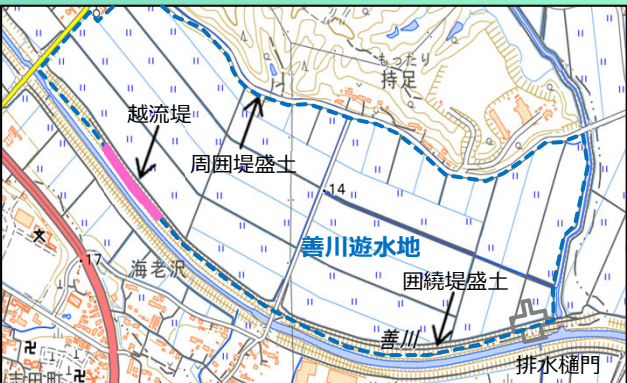
全景写真（越流堤部：起点側）



越流堤部
河川土工（掘削） 施工中



⑧善川遊水地越流堤下流工事



国土地理院の電子地形図5万分より縮尺を変更し掲載

全景写真（越流堤部：起点側）



⑨-1善川遊水地持足地区周囲堤等工事



国土地理院の電子地形図5万分より縮尺を変更し掲載

全景写真（周囲堤部：起点側）



工事進捗状況写真⑤

⑨-2 善川遊水地持足地区周囲堤等工事

周囲堤部
水路工（基礎コンクリート打設） 施工中



2022/11/9撮影

周囲堤部
河川土工（築堤盛土） 施工中



2022/11/9撮影

⑩ 吉田川上流上川原地区河道掘削等工事



国土地理院の電子地形図5万分より縮尺を変更し掲載

上川原地区 全景写真（起点側）



2022/11/8撮影

上川原地区
準備工（表土剥ぎ搬出） 施工中



2022/11/8撮影

この工事だよりは、北上川下流河川事務所の鳴瀬川水系の事業監理業務を行っている東北地域づくり・パスク設計共同体が毎月発行して参りますので、今後ともご愛読のほどよろしくお願い致します。
また工事期間中は皆様のご理解を頂きながら工事を進めておりますが、何かお気づきの点がありましたら下記までご連絡よろしくお願いします。

【竹林川遊水地に関するご意見・ご質問など】
大和町都市建設課 022-345-7502

【善川遊水地に関するご意見・ご質問など】
大衡村都市建設課 022-341-8515

発行 北上川下流管内事業監理業務 東北地域づくり・パスク設計共同体
志田谷地事務所 TEL 022-355-3051 担当 柳谷、本田