

吉田川床上浸水対策等工事だより

「平成27年9月関東・東北豪雨」で大きな被害が発生した吉田川流域において、国、宮城県が主体となり、大和町・大衡村と連携して緊急的な治水対策「床上浸水対策特別緊急事業」を実施しています。

吉田川床上浸水対策特別緊急事業については北上川下流河川事務所のHP・リーフレットよりご覧いただけます。

ホームページ <http://www.thr.mlit.go.jp/karyuu/construction/construction.html>

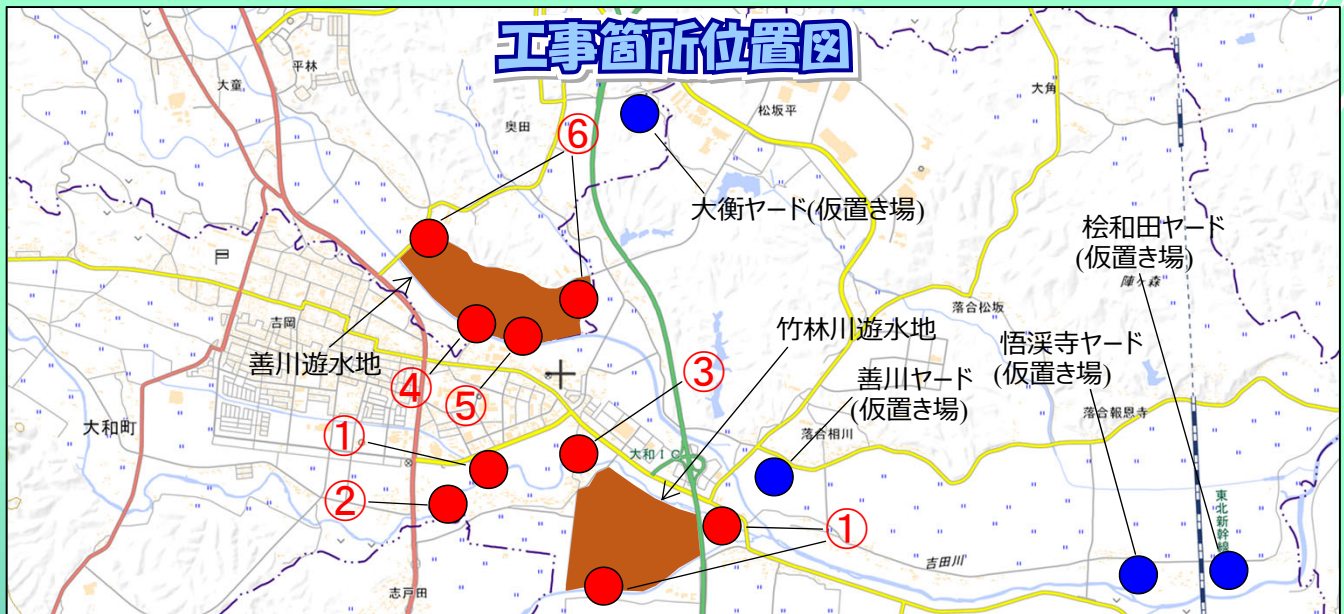
リーフレット http://www.thr.mlit.go.jp/karyuu/upload/doc/08_construction/pamphlet_yukaue.pdf

吉田川床上浸水対策特別緊急事業 概要

平成27年9月関東・東北豪雨の減災対策として洪水による氾濫をなくすため、吉田川の洪水量をスムーズに流下できるように河道掘削等を行います。

河道掘削では、河道部に繁茂した雑木を伐採し、また河川断面を拡げるための掘削を行い、遅滞なく洪水量を流下できるように工事を行うとともに遊水地の築堤工事を行います。

この「工事だより」では、北上川下流河川事務所が実施する工事についてご理解をより一層深めていただくため、どのような工事が行われているか、またその進捗状況についてご紹介して参ります。



竹林川、善川遊水地直轄工事一覧

	NO	工事名	請負者	工期	主な工種
	①	吉田川上流上舞野西地区河道掘削外工事	丸か建設(株)	R04.04.01 ~R05.01.31	越流堤本体工、河道掘削 河川盛土、盛土材改良工
	②	吉田川上流松木川原地区河道掘削外工事	千田建設(株)	R04.04.01 ~R05.01.31	河道掘削、河川盛土 法覆護岸工
	③	吉田川上流築堤護岸等工事	(株)佐藤工務店	R04.04.01 ~R05.01.31	河川盛土、法覆護岸工、 根固め工
	④	善川遊水地囲繞堤上流等工事	若生工業(株)	R04.04.11 ~R05.01.31	河川盛土、盛土材改良工、 法覆護岸工、付帯道路工
	⑤	善川遊水地囲繞堤下流等工事	(株)丸本組	R04.04.11 ~R05.01.31	河川盛土、盛土材改良工、 法覆護岸工、付帯道路工
	⑥	善川遊水地奥田川排水樋門外工事	(株)植木組	R04.04.01 ~R05.01.31	河川盛土、盛土材改良工、 法覆護岸工、樋門・樋管本体工

工事進捗状況写真①

① 吉田川上流上舞野西地区河道掘削外工事



国土地理院の電子地形図5万分より縮尺を変更し掲載

全景写真



2022/8/5撮影

新舞野地区
情報管路工 (ハンドホール) 完了



2022/8/5撮影

新舞野地区
情報管路工 (機器設備基礎) 完了



2022/8/5撮影

② 吉田川上流桧木川原地区河道掘削外工事



国土地理院の電子地形図5万分より縮尺を変更し掲載

桧木川原地区 全景写真 (起点側)



2022/8/5撮影

桧木川原地区
河川土工 (河道掘削) 施工中



2022/8/5撮影

桧木川原地区
構造物撤去工 (既設護岸撤去) 施工中



2022/8/5撮影

工事進捗状況写真②

③ 吉田川上流築堤護岸等工事



国土地理院の電子地形図5万分より縮尺を変更し掲載
落合舞野地区 全景写真 (起点側)



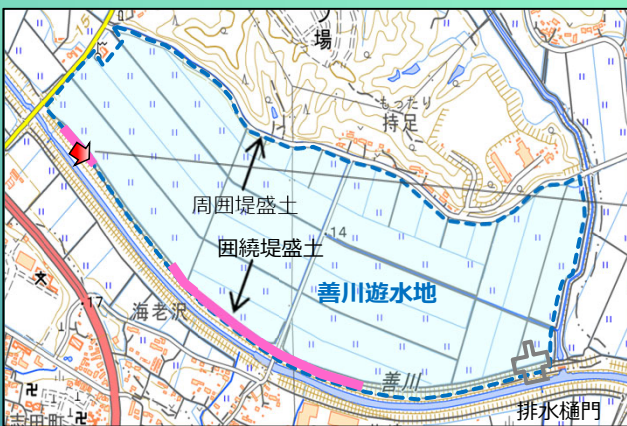
落合舞野地区
 伐木除根工 (積込・搬出) 施工中



落合舞野地区
 河川土工 (表土剥ぎ) 施工中



④-1 善川遊水地圍繞堤上流等工事



国土地理院の電子地形図5万分より縮尺を変更し掲載
全景写真 (管理用道路)



管理用道路
 仮設工 (押え盛土) 施工中



工事進捗状況写真③

④-2善川遊水地囲繞堤上流等工事



国土地理院の電子地形図5万分より縮尺を変更し掲載

全景写真（囲繞堤部：起点側）



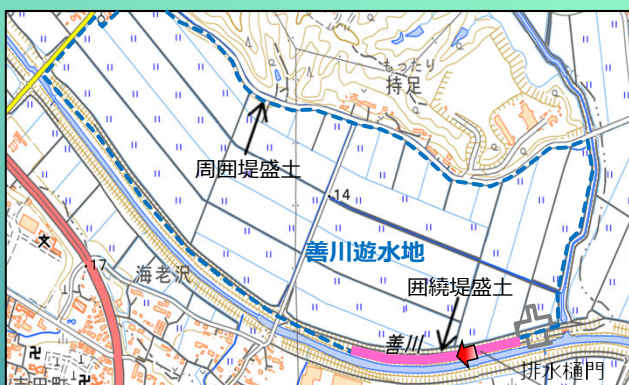
2022/8/5撮影

囲繞堤部：起点側
側溝工（埋戻し） 施工中



2022/8/5撮影

⑤善川遊水地囲繞堤下流等工事



国土地理院の電子地形図5万分より縮尺を変更し掲載

全景写真（囲繞堤部：起点側）



2022/8/5撮影

全景写真（囲繞堤部：終点側）



2022/8/5撮影

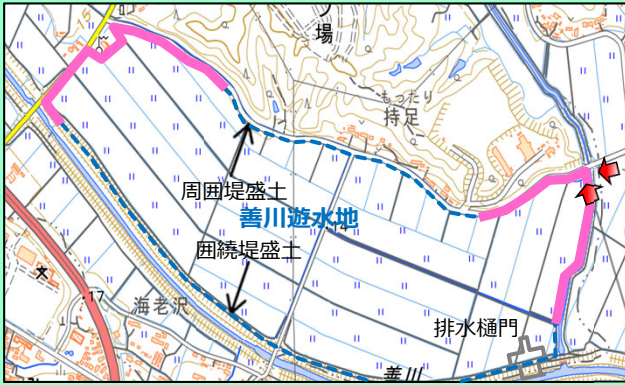
囲繞堤部：起点側
側溝工（埋戻し） 施工中



2022/8/5撮影

工事進捗状況写真④

⑥善川遊水地奥田川排水樋門外工事



国土地理院の電子地形図5万分より縮尺を変更し掲載

全景写真（奥田川排水樋門側：起点側）



2022/8/5撮影

全景写真（奥田川排水樋門側：終点側）



2022/8/5撮影

全景写真（NTT大衡交換所側：起点側）



2022/8/5撮影

全景写真（NTT大衡交換所側：終点側）



2022/8/5撮影

奥田川排水樋門
構造物撤去工（既設水路・柵撤去） 施工中



2022/8/5撮影

奥田川排水樋門
仮設工（大型土のう製作、仮置き） 施工中



2022/8/5撮影

台風・豪雨時に備えてハザードマップと一緒に「避難行動判定フロー」を確認しましょう

平常時に確認

「自らの命は自らが守る」意識を持ち、自宅の災害リスクととるべき行動を確認しましょう。

避難行動判定フロー

あなたがとるべき避難行動は？

必ず取組みましょう

ハザードマップ※で自分の家がどこにあるか確認し、印をつけてみましょう。

※ハザードマップは浸水や土砂災害が発生するおそれの高い区域を着色した地図です。着色されていないところでも災害が起こる可能性があります。

家がある場所に色が塗られていますか？

いいえ

色が塗られていなくても、周り比べて低い土地や崖のそばなどにお住まいの方は、市区町村からの避難情報を参考に必要に応じて避難してください。

はい

災害の危険があるので、原則として※、**立退き避難**（自宅の外に避難）が必要です。

例外

※浸水の危険があっても、
①洪水により家屋が倒壊又は崩落してしまうおそれの高い区域の外側である
②浸水する深さよりも高いところにいる
③浸水しても水がひくまで我慢できる、水・食糧などの備えが十分にある場合は**屋内安全確保**（自宅に留まり安全確保すること）も可能です。

ご自身または一緒に避難する方は避難に時間がかかりますか？

いいえ

はい

安全な場所に住んでいて身を寄せられる親戚や知人はいますか？

はい

いいえ

警戒レベル3 高齢者等避難が出たら、**安全な親戚や知人宅に避難**しましょう（日頃から相談しておきましょう）

警戒レベル3 高齢者等避難が出たら、市区町村が指定している**指定緊急避難場所**に避難しましょう

安全な場所に住んでいて身を寄せられる親戚や知人はいますか？

はい

いいえ

警戒レベル4 避難指示が出たら、**安全な親戚や知人宅に避難**しましょう（日頃から相談しておきましょう）

警戒レベル4 避難指示が出たら、市区町村が指定している**指定緊急避難場所**に避難しましょう

内閣府「避難情報に関するガイドライン（令和3年5月）」より引用

この工事だよりは、北上川下流河川事務所の鳴瀬川水系の事業監理業務を行っている東北地域づくり・パスク設計共同체가毎月発行して参りますので、今後ともご愛読のほどよろしくお願い致します。

また工事期間中は皆様のご理解を頂きながら工事を進めておりますが、何かお気づきの点がありましたら下記までご連絡よろしくお願い致します。

【竹林川遊水地に関するご意見・ご質問など】
大和町都市建設課 022-345-7502

【善川遊水地に関するご意見・ご質問など】
大衡村都市建設課 022-341-8515