

吉田川床上浸水対策等工事だより

「平成27年9月関東・東北豪雨」で大きな被害が発生した吉田川流域において、国、宮城県が主体となり、大和町・大衡村と連携して緊急的な治水対策「床上浸水対策特別緊急事業」を実施しています。

吉田川床上浸水対策特別緊急事業については北上川下流河川事務所のHP・リーフレットよりご覧いただけます。

ホームページ <http://www.thr.mlit.go.jp/karyuu/construction/construction.html>

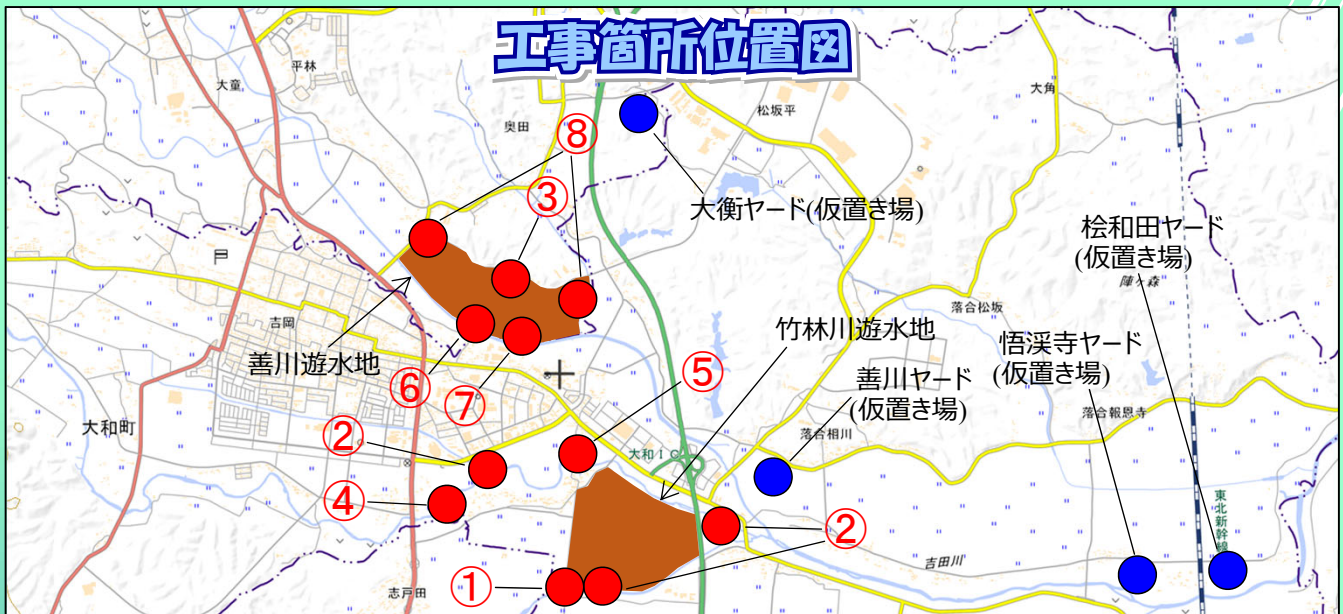
リーフレット http://www.thr.mlit.go.jp/karyuu/upload/doc/08_construction/pamphlet_yukaue.pdf

吉田川床上浸水対策特別緊急事業 概要

平成27年9月関東・東北豪雨の減災対策として洪水による氾濫をなくすため、吉田川の洪水量をスムーズに流下できるように河道掘削等を行います。

河道掘削では、河道部に繁茂した雑木を伐採し、また河川断面を拡げるための掘削を行い、遅滞なく洪水量を流下できるように工事を行うとともに遊水地の築堤工事を行います。

この「工事だより」では、北上川下流河川事務所が実施する工事についてご理解をより一層深めていただくため、どのような工事が行われているか、またその進捗状況についてご紹介して参ります。



竹林川、善川遊水地直轄工事一覧

| | NO | 工事名 | 請負者 | 工期 | 主な工種 |
|----|----|--------------------|----------|-------------------------|--------------------------------|
| | ① | 竹林川下草橋下部工工事 | 千田建設(株) | R03.10.22 ~R04.07.29 | 橋梁下部工、法覆護岸工 |
| | ② | 吉田川上流上舞野西地区河道掘削外工事 | 丸か建設(株) | R04.04.01 ~R05.01.31 | 越流堤本体工、河道掘削 河川盛土、盛土材改良工 |
| 完了 | ③ | 善川遊水地村道付替等工事 | 丸か建設(株) | R03.08.16 ~R04.06.30 | 河川盛土、法覆護岸工 付帯道路工 |
| 新規 | ④ | 吉田川上流桜木川原地区河道掘削外工事 | 千田建設(株) | R04.04.01 ~R05.01.31 | 河道掘削、河川盛土 法覆護岸工 |
| 新規 | ⑤ | 吉田川上流築堤護岸等工事 | (株)佐藤工務店 | R04.04.01 ~R05.01.31 | 河川盛土、法覆護岸工、 根固め工 |
| | ⑥ | 善川遊水地囲繞堤上流等工事 | 若生工業(株) | R04.04.11 ~R05.01.31 | 河川盛土、盛土材改良工、 法覆護岸工、付帯道路工 |
| | ⑦ | 善川遊水地囲繞堤下流等工事 | (株)丸本組 | R04.04.11 ~R05.01.31 | 河川盛土、盛土材改良工、 法覆護岸工、付帯道路工 |
| 新規 | ⑧ | 善川遊水地奥田川排水樋門外工事 | (株)植木組 | R04.04.01 ~R05.01.31 | 河川盛土、盛土材改良工、 法覆護岸工、樋門・樋管本体工 |

工事進捗状況写真①

① 竹林川下草橋下部工工事



国土地理院の電子地形図5万分より縮尺を変更し掲載

全景写真



2022/6/13撮影

下草橋（右岸側）
法覆護岸工（平ブロック敷設） 完了



2022/6/13撮影

下草橋（左岸側）
橋台工（モルタルペースト塗布） 施工中



2022/6/13撮影

② 吉田川上流上舞野西地区河道掘削外工事



国土地理院の電子地形図5万分より縮尺を変更し掲載

全景写真



2022/6/13撮影

新舞野地区
越流堤本体工（コンクリート打設） 施工中



2022/6/13撮影

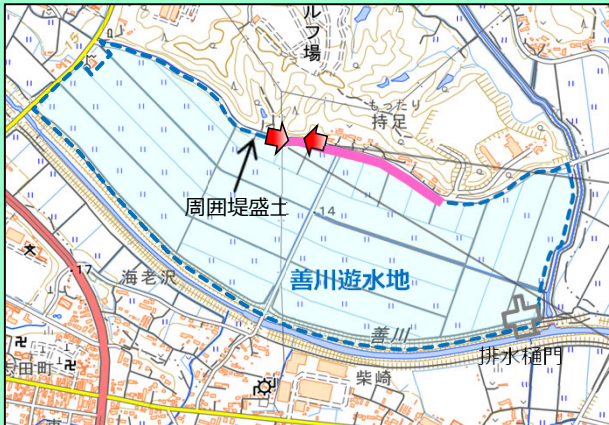
新舞野地区
越流堤本体工（排気管、流末管布設） 施工中



2022/6/13撮影

工事進捗状況写真②

③善川遊水地村道付替等工事



国土地理院の電子地形図5万分より縮尺を変更し掲載

全景写真（起点側）



2022/6/13撮影

周囲堤部
付帯道路工（排水構造物工：集水枘） 完了



2022/6/13撮影

周囲堤部
付帯道路工（アスファルト舗装工：表層） 完了



2022/6/13撮影

④吉田川上流桧木川原地区河道掘削外工事



国土地理院の電子地形図5万分より縮尺を変更し掲載

桧木川原地区
全景写真（起点側） 着工前



2022/6/13撮影

桧木川原地区
全景写真（終点側） 着工前



2022/6/13撮影

工事進捗状況写真④

⑤ 吉田川上流築堤護岸等工事



国土地理院の電子地形図5万分より縮尺を変更し掲載

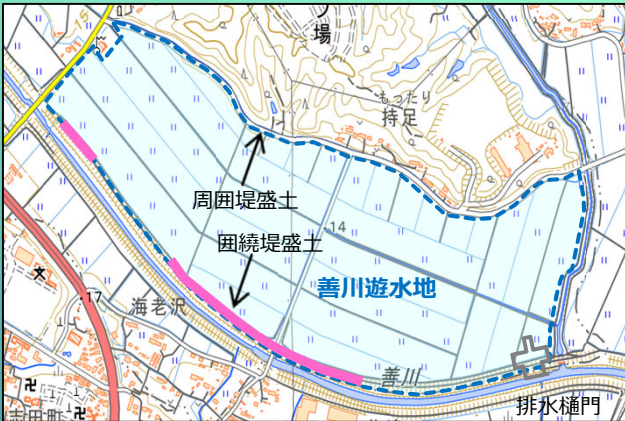
落合舞野地区
全景写真(起点側) 着工前



落合舞野地区
全景写真(終点側) 着工前



⑥ 善川遊水地囲繞堤上流等工事



国土地理院の電子地形図5万分より縮尺を変更し掲載

全景写真(管理用道路) 着工前



全景写真(囲繞堤部: 起点側) 着工前

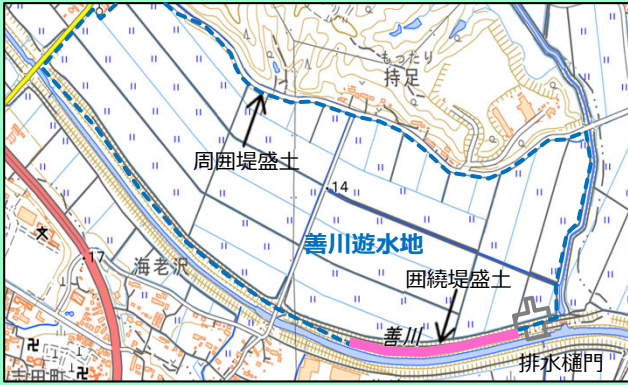


全景写真(囲繞堤部: 終点側) 着工前



工事進捗状況写真⑤

⑦善川遊水地圍繞堤下流等工事



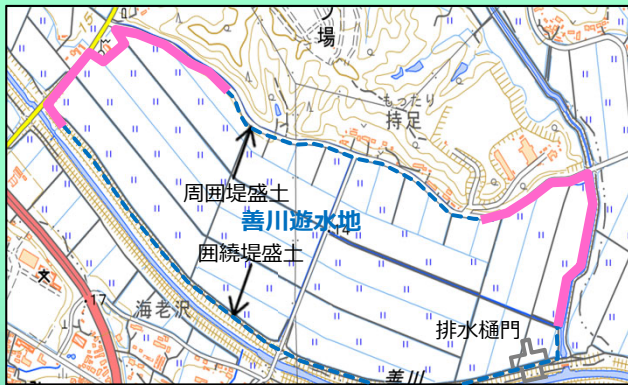
国土地理院の電子地形図5万分より縮尺を変更し掲載

全景写真（圍繞堤部：起点側）着工前




2022/6/16撮影

⑧善川遊水地奥田川排水樋門外工事



国土地理院の電子地形図5万分より縮尺を変更し掲載

全景写真（圍繞堤部：終点側）着工前



2022/6/16撮影

全景写真（奥田川排水樋門側：起点側）着工前



2022/6/13撮影

全景写真（NTT大衡交換所側：起点側）着工前



2022/6/13撮影

全景写真（奥田川排水樋門側：終点側）着工前



2022/6/13撮影

全景写真（NTT大衡交換所側：終点側）着工前



2022/6/13撮影

「自らの命は自らが守る」意識を持ち、適切な避難行動をとりましょう

新型コロナウイルス感染症が収束しない中でも、
災害時には、危険な場所にいる人は避難することが原則です。

知っておくべき5つのポイント

- 避難とは「難」を「避」けること。
安全な場所にいる人まで避難場所に行く必要はありません。
- 避難先は、小中学校・公民館だけではありません。
安全な親戚・知人宅に避難することも考えてみましょう。
- **マスク・消毒液・体温計が不足しています。**
できるだけ**自ら携行**して下さい。
- 市町村が指定する**避難場所、避難所が変更・増設されている可能性があります。**
災害時には**市町村ホームページ等で確認**して下さい。
- 豪雨時の屋外の移動は**車も含め危険**です。
やむをえず**車中泊する場合は、浸水しないよう周囲の状況等を十分確認**して下さい。

この工事だよりは、北上川下流河川事務所の鳴瀬川水系の事業監理業務を行っている東北地域づくり・パスク設計共同体が毎月発行して参りますので、今後ともご愛読のほどよろしくお願い致します。

また工事期間中は皆様のご理解を頂きながら工事を進めておりますが、何かお気づきの点がありましたら下記までご連絡よろしくお願い致します。

【竹林川遊水地に関するご意見・ご質問など】
大和町都市建設課 022-345-7502

【善川遊水地に関するご意見・ご質問など】
大衡村都市建設課 022-341-8515

発行 北上川下流管内事業監理業務 東北地域づくり・パスク設計共同体
志田谷地事務所 TEL 022-355-3051 担当 柳谷、本田