

# 吉田川床上浸水対策等工事だより

「平成27年9月関東・東北豪雨」で大きな被害が発生した吉田川流域において、国、宮城県が主体となり、大和町・大衡村と連携して緊急的な治水対策「床上浸水対策特別緊急事業」を実施しています。

吉田川床上浸水対策特別緊急事業については北上川下流河川事務所のHP・リーフレットよりご覧いただけます。

ホームページ <http://www.thr.mlit.go.jp/karyuu/construction/construction.html>

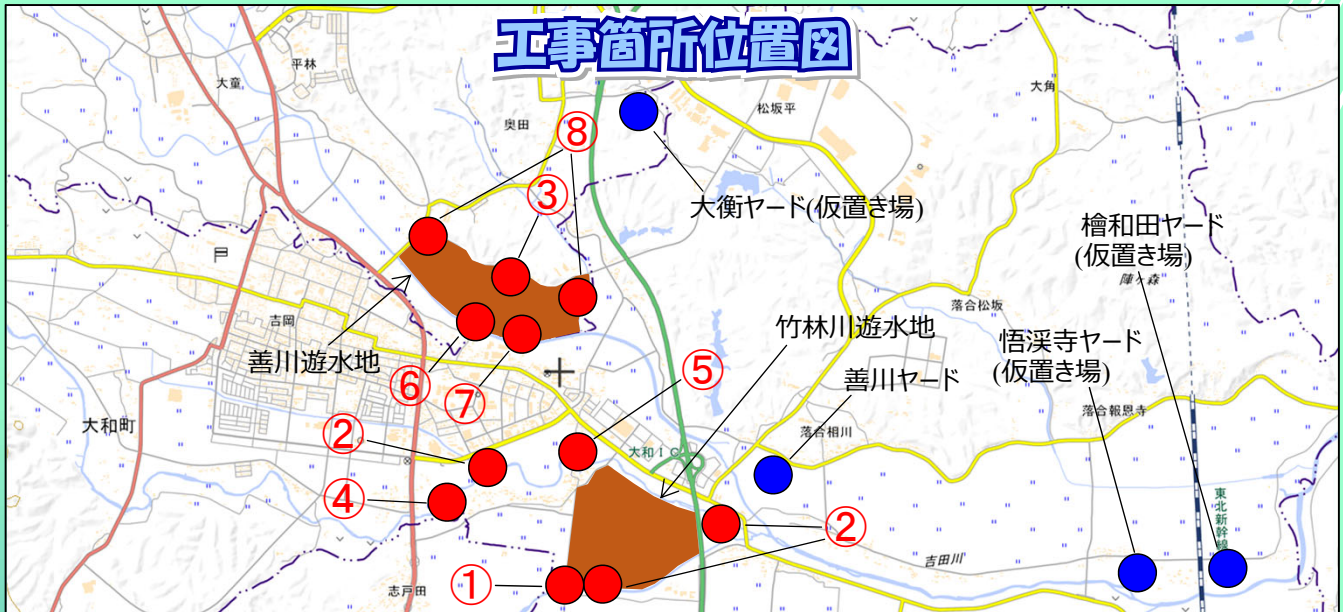
リーフレット [http://www.thr.mlit.go.jp/karyuu/upload/doc/08\\_construction/pamphlet\\_yukaue.pdf](http://www.thr.mlit.go.jp/karyuu/upload/doc/08_construction/pamphlet_yukaue.pdf)

## 吉田川床上浸水対策特別緊急事業 概要

平成27年9月関東・東北豪雨の減災対策として洪水による氾濫をなくすため、吉田川の洪水量をスムーズに流下できるように河道掘削等を行います。

河道掘削では、河道部に繁茂した雑木を伐採し、また河川断面を拡げるための掘削を行い、遅滞なく洪水量を流下できるように工事を行うとともに遊水地の築堤工事を行います。

この「工事だより」では、北上川下流河川事務所が実施する工事についてご理解をより一層深めていただくため、どのような工事が行われているか、またその進捗状況についてご紹介して参ります。



## 竹林川、善川遊水地直轄工事一覧

	NO	工事名	請負者	工期	主な工種
	①	竹林川下草橋下部工工事	千田建設(株)	R03.10.22 ~R04.06.30	橋梁下部工、法覆護岸工
	②	吉田川上流上舞野西地区河道掘削外工事	丸か建設(株)	R04.04.01 ~R05.01.31	越流堤本体工、河道掘削 河川盛土、盛土材改良工
	③	善川遊水地村道付替等工事	丸か建設(株)	R03.08.16 ~R04.06.30	河川盛土、法覆護岸工 付帯道路工
準備中	④	吉田川上流桧木河原地区河道掘削外工事	千田建設(株)	R04.04.01 ~R05.01.31	河道掘削、河川盛土 法覆護岸工
準備中	⑤	吉田川上流築堤護岸等工事	(株)佐藤工務店	R04.04.01 ~R05.01.31	河川盛土、法覆護岸工、 根固め工
新規	⑥	善川遊水地囲繞堤上流等工事	若生工業(株)	R04.04.11 ~R05.01.31	河川盛土、盛土材改良工、 法覆護岸工、付帯道路工
新規	⑦	善川遊水地囲繞堤下流等工事	(株)丸本組	R04.04.11 ~R05.01.31	河川盛土、盛土材改良工、 法覆護岸工、付帯道路工
準備中	⑧	善川遊水地奥田川排水樋門外工事	(株)植木組	R04.04.01 ~R05.01.31	河川盛土、盛土材改良工、 法覆護岸工、樋門・樋管本体工

# 「北上川下流及び江合川・鳴瀬川総合水防演習」 を実施します！！

出水期を前に、水防技術の向上を図るとともに、国・県・市町村及び防災関係機関の連携・協力の強化及び地域住民の水防に対する理解と防災意識の高揚を図り、相互が連携・協働して水害に強い地域をつくることを目的に、国土交通省・宮城県・流域市町村・関係機関ならびに地域住民の参加のもと、江合川における大規模な洪水を想定した総合水防演習を実施します。

1. 開催日時：令和4年5月29日（日）  
8：30～12：00  
(防災展は13:00まで)
2. 実施場所：江合川左岸（宮城県大崎市古川瀧尻字西田地先）
3. 実施内容：水防工法訓練、東北水防競技大会、防災展
4. 主催：■北上下流・鳴瀬川流域14市町村（大崎市、石巻市、登米市、栗原市、東松島市、富谷市、松島町、大和町、大郷町、大衡村、色麻町、加美町、涌谷町、美里町）  
■宮城県  
■国土交通省東北地方整備局

総合水防演習では水防団による水防工法訓練、大規模な洪水を想定した国・県・流域自治体・関係機関が連携した総合防災訓練を行います。  
今回は**新型コロナウイルス感染症対策**を実施し、**参加人数の制限は行わない通常での開催**になります。当日は、**YouTubeによるライブ映像中継**を行います。

**※詳しい内容は右記のQRコードを参照下さい。**



## 工事進捗状況写真①

### ①竹林川下草橋下部工工事



国土地理院の電子地形図5万分より縮尺を変更し掲載

#### 全景写真



下草橋（左岸側）  
法覆護岸工（平ブロック敷設） 施工中



2022/5/10撮影

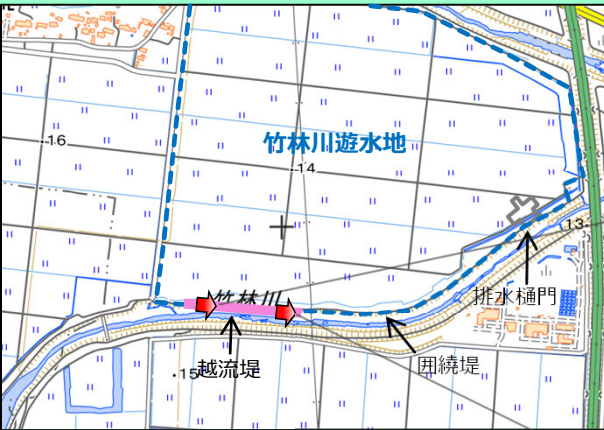
下草橋（右岸側）  
橋台工（型枠設置） 施工中



2022/5/10撮影

# 工事進捗状況写真②

## ②吉田川上流上舞野西地区河道掘削外工事



国土地理院の電子地形図5万分より縮尺を変更し掲載

### 全景写真



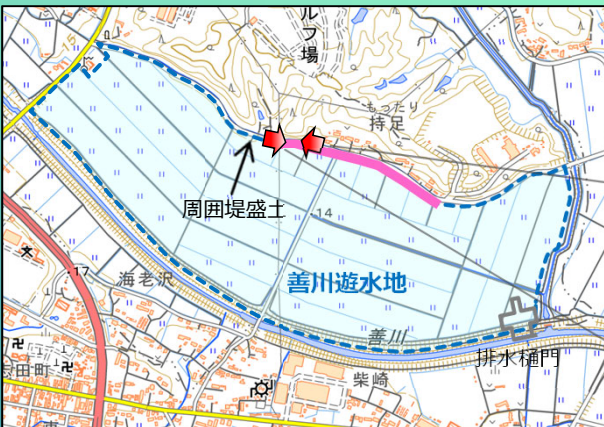
新舞野地区  
基礎工（鉄筋組立） 施工中



新舞野地区  
基礎工（型枠設置） 施工中



## ③善川遊水地村道付替等工事



国土地理院の電子地形図5万分より縮尺を変更し掲載

### 全景写真（起点側）



周囲堤部  
付帯道路工（排水構造物工：床堀） 施工中

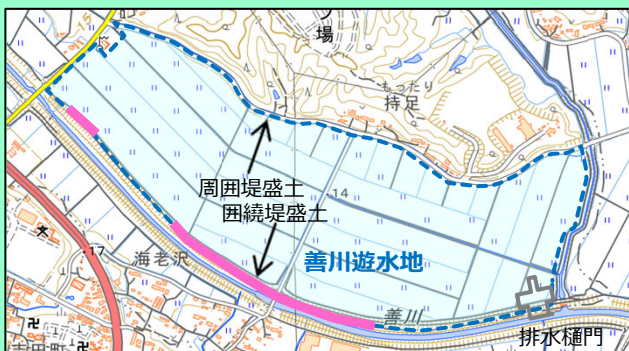


周囲堤部  
付帯道路工（排水構造物工：埋戻） 施工中



# 工事進捗状況写真③

## ⑥善川遊水地囲繞堤上流等工事



国土地理院の電子地形図5万分より縮尺を変更し掲載

全景写真（囲繞堤部：起点側）着工前



2022/5/18撮影

全景写真（囲繞堤部：終点側）着工前



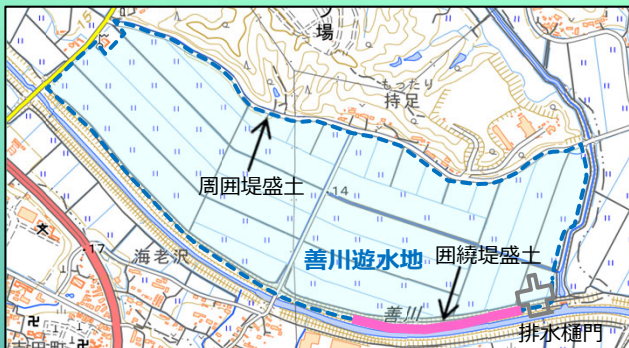
2022/5/18撮影

全景写真（管理用道路）着工前



2022/5/18撮影

## ⑦善川遊水地囲繞堤下流等工事



国土地理院の電子地形図5万分より縮尺を変更し掲載

全景写真（囲繞堤部：起点側）着工前



2022/5/18撮影

全景写真（囲繞堤部：終点側）着工前



2022/5/18撮影

この工事だよりは、北上川下流河川事務所の鳴瀬川水系の事業監理業務を行っている東北地域づくり・パスク設計共同体が毎月発行して参りますので、今後ともご愛読のほどよろしくお願い致します。

また工事期間中は皆様のご理解を頂きながら工事を進めておりますが、何かお気づきの点がありましたら下記までご連絡よろしくお願い致します。

【竹林川遊水地に関するご意見・ご質問など】  
大和町都市建設課 022-345-7502

【善川遊水地に関するご意見・ご質問など】  
大衡村都市建設課 022-341-8515

発行 北上川下流管内事業監理業務 東北地域づくり・パスク設計共同体  
志田谷地事務所 TEL 022-355-3051 担当 柳谷、本田