

令和4年度 重要水防箇所別位置図 石巻市（河北地区） 北上川

【現在地の重要水防情報】



対策工法のイメージ

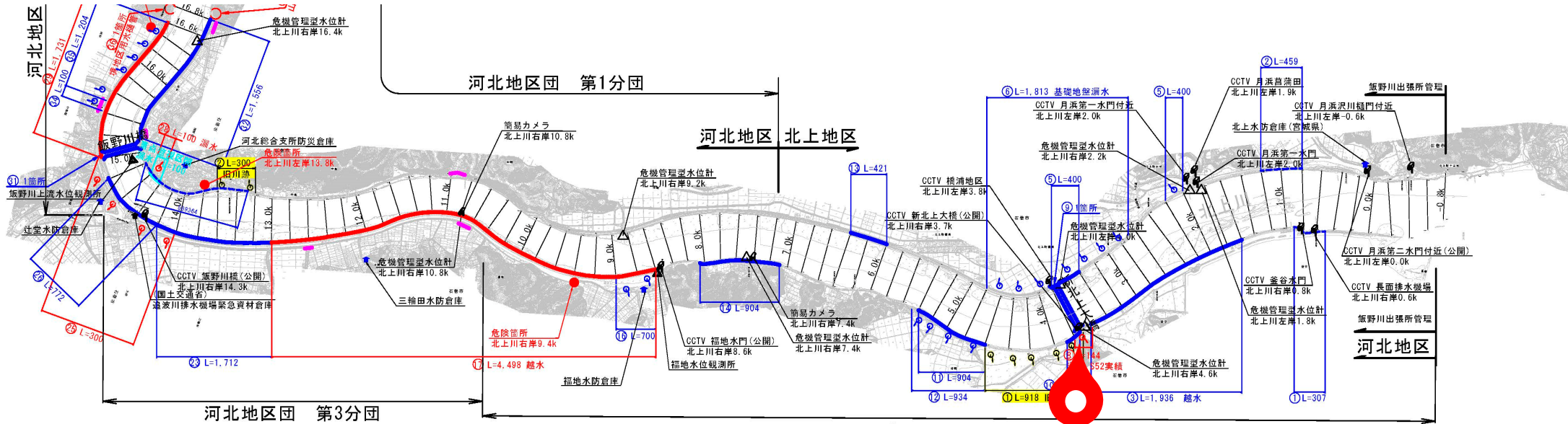
河川名	北上川
距離標	右岸3.6~3.8
地区	石巻市釜谷地区
評定種別	基礎地盤漏水A(144m)
対策水防工法名	釜段工
過去の実績	S52年実績 漏水I有
水防警報対象観測所	飯野川

観測地点: 北上川 飯野川上流水位観測所(石巻市成田字小塚裏畑)

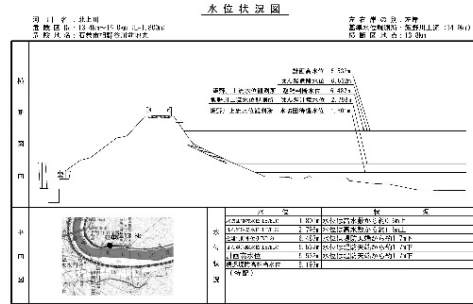
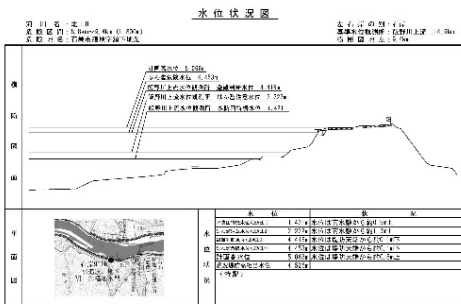
順位	年月日	原因	水位(m)	雨量観測所名	総雨量(mm)
1	S22.9.16	カスリーン台風	8.582	岩手山	468
2	S23.9.18	アイオン台風	8.252	若柳	460
3	H14.7.12	台風6号	7.792	衣川	228
4	S56.8.24	台風15号	7.712	栗駒	403
5	S25.8.5	熱帯低気圧	7.612	石瀧	424

飯野川上流水位観測所の諸元

名称	水位計の読み	標高
氾濫危険水位 (警戒レベル4相当)	8.50	6.09
避難判断水位 (警戒レベル3相当)	8.40	5.99
氾濫注意水位 (警戒レベル2相当)	5.50	3.09
水防団待機水位	4.40	1.99



現在地



凡例 (重点監視区間)

- 漏水
- 基礎地盤漏水
- 水門
- 橋
- 特定区間

凡例 (施設)

- 水位観測所
- 危険管理型水位計
- 監視カメラ (CCTV)
- 簡易カメラ

凡例

種別	A	B	要注意
越水	---	---	
基礎地盤漏水	---	---	
水門	---	---	
橋	---	---	
新堤防	---	---	
旧河川	---	---	
危険管理型水位計	---	---	
監視カメラ (CCTV)	---	---	
簡易カメラ	---	---	