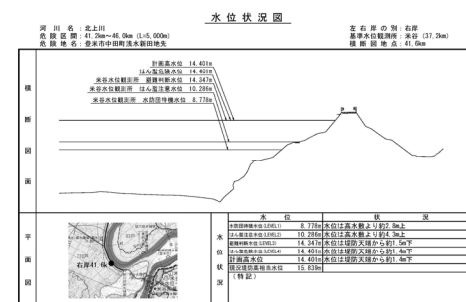
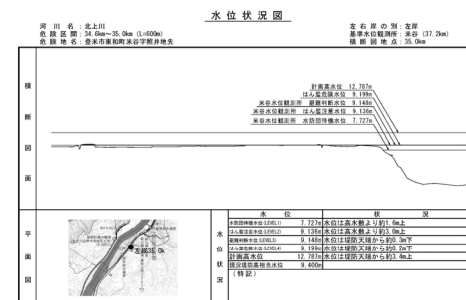


令和4年度 重要水防箇所別位置図 登米市（中田・東和地区） 北上川

【現在地の重要水防情報】



河川名	北上川
距離標	左岸47.8
地区	登米市大清水地区
評定種別	基礎地盤漏水A(100m)
対策水防工法名	釜段工
過去の実績	M8実績 破堤跡 漏水 I 有
水防警報対象観測所	大泉

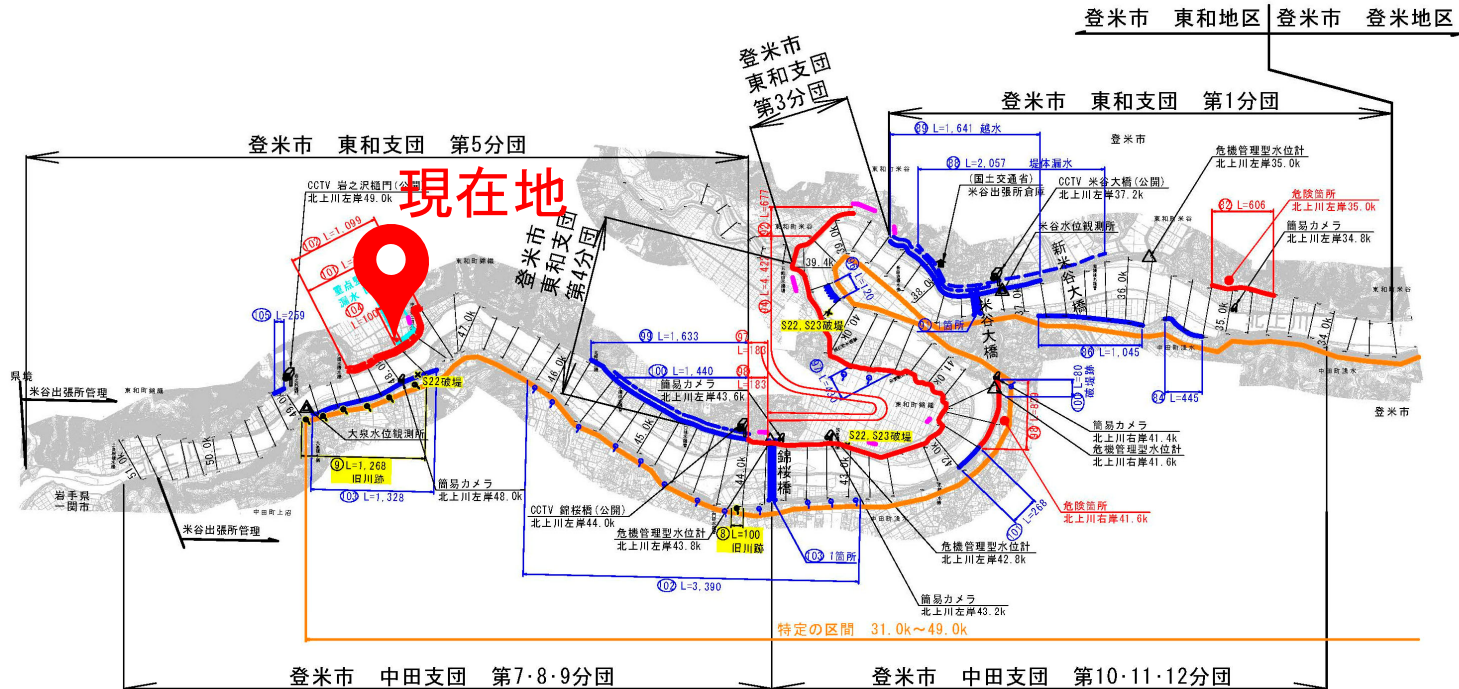


観測地点：北上川 登米水位観測所(登米市登米町寺宇上町)

順位	年月日	原因	水位(m)	雨量観測所名	総雨量(mm)
1	H14.7.12	台風6号	10.231	衣川	228
2	H19.9.18	秋雨前線	9.828	高下	347
3	H10.8.31	前線	9.595	六角牛	340
4	S56.8.24	台風15号	9.455	栗駒	403
5	S62.8.18	前線	9.181	橋場	267

登米水位観測所の諸元

名称	水位計の読み	標高
氾濫危険水位 (警戒レベル4相当)	12.70	11.64
避難判断水位 (警戒レベル3相当)	12.60	11.54
氾濫注意水位 (警戒レベル2相当)	9.00	7.94
水防出待機水位	8.00	6.94



凡例 (重点監視区間)	
漏水	...
流路れ・すべり	...
浸食	...
特定区間	...

凡例 (施設)	
水位観測所	▲
危機管理型水位計	▲
監視カメラ (CCTV)	📷
簡易カメラ	📷

種別	A	B	要注意
越水	—	—	
堤体漏水	—	—	
基礎地盤漏水	⊗	⊗	
水衝・洗濯	▲	▲	
水門	II	II	
橋	II	II	
排水機場	II	II	
堰	II	II	
構梁	II	II	
新堤防	II	II	
旧河川 (漏水)破堤箇所	II	II	
陸開	II	II	
水防倉庫(県市町村)	II	II	
緊急資材倉庫(国土交通省)	II	II	

登米市 中田地区 登米市 登米地区