令和４年度 重要水防箇所別位置図　大崎市（田尻地区）　江合川

【現在地の重要水防情報】

河川名	江合川
距離標	左岸18.4～18.6
地区	大崎市沼辺地区
評定種別	基礎地盤漏水A（120m）
対策水防工法名	釜段工
過去の実績	破堤跡 実績履Ⅰ
水防警報対象観測所	下谷地

観測地点：江合川　荒雄水位観測所（大崎市古川福沼）

順位	年月日	原　因	水位(m)	雨量観測所名	総雨量(mm)
1	H6.9.30	秋雨前線、台風26号	4.578	保呂内	243
2	S34.4.23	―	4.503	岩入	203
3	H27.9.11	関東・東北豪雨	4.330	荒雄	284
4	S41.6.29	台風4号	4.290	鳴子	272
5	H14.7.11	台風6号	4.235	涌谷	212

荒雄水位観測所の諸元

名称	水位計の読み	標高
氾濫危険水位（警戒レベル４相当）	4.80	19.74
避難判断水位（警戒レベル３相当）	4.50	19.44
氾濫注意水位（警戒レベル２相当）	3.10	18.04
水防団待機水位	2.50	17.44

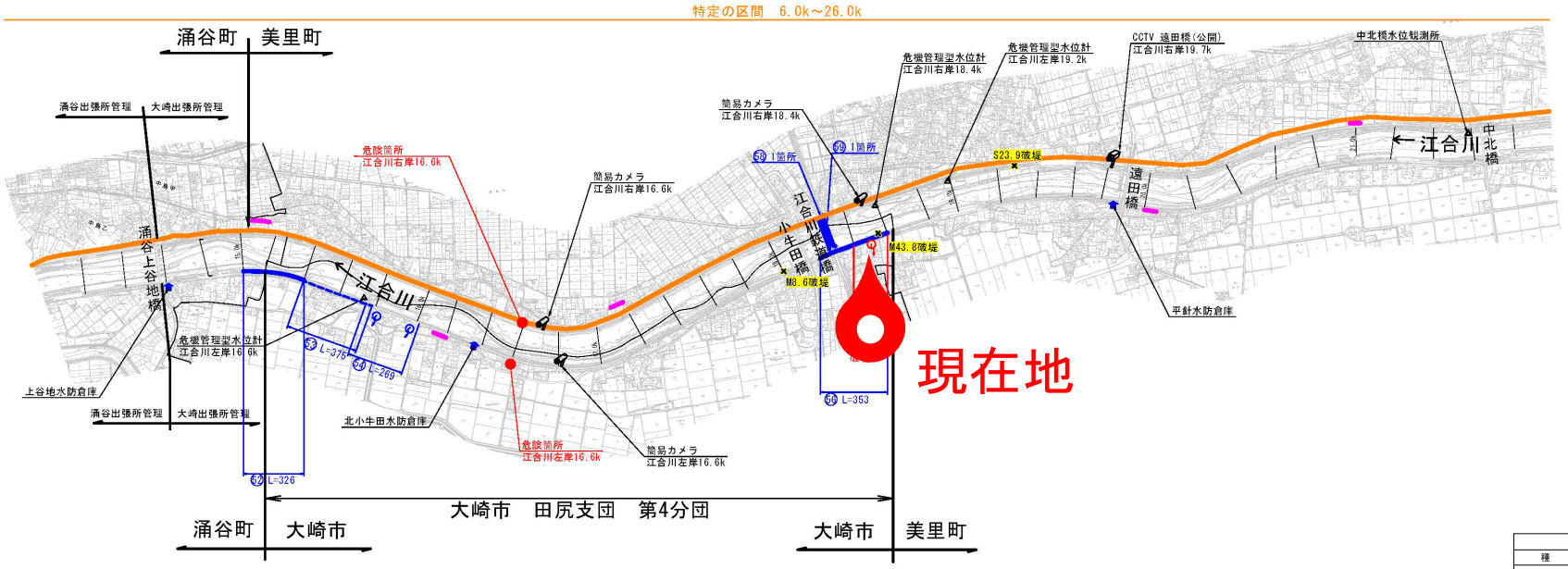

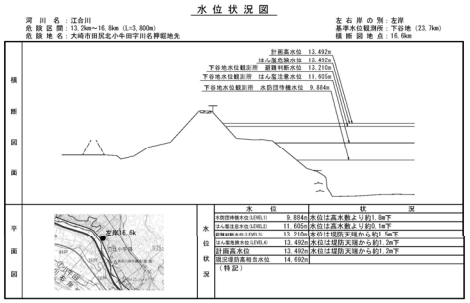

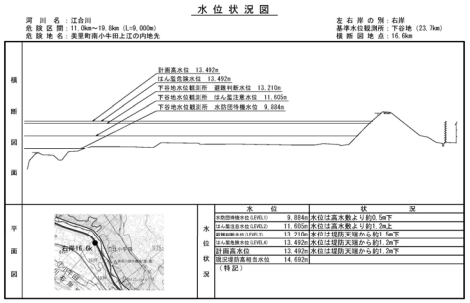

凡例　（重点監視区間）

- ・・・・漏水
- ・・・・法崩れ・すべり
- ・・・・侵食
- ・・・・特定区間

凡例（施設）

水位観測所	△
危機管理型水位計	△
監視カメラ（CCTV）	
簡易カメラ	

凡　例

種　別	A	B	要注意
越　水			
堤体漏水			
基礎地盤漏水			
水衝・洗掘			
工作物：水門			
工作物：用水樋門・樋管			
工作物：排水樋門・樋管			
工作物：揚水機場			
工作物：排水機場			
工作物：堰			
工作物：橋梁			
新堤防			
旧河川（漏水）破堤箇所			
陸閘			
水防倉庫（県市町村）			
緊急資材倉庫（国土交通省）			