

第 8 回 旧北上川河口かわまちづくり検討会

関連事業の進捗状況



国土交通省 北上川下流河川事務所



石 巻 市

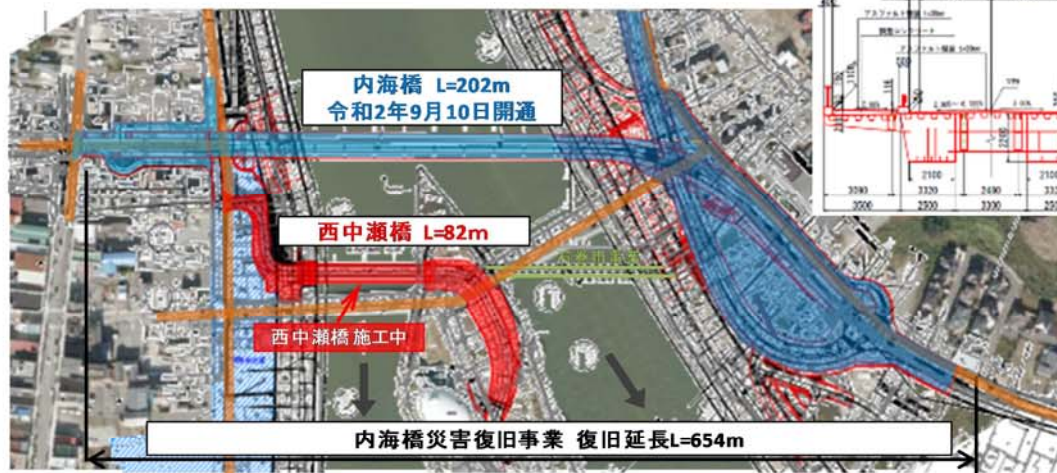
1 内海橋 災害復旧事業

令和2年12月末時点:全体進捗率 88%

内海橋災害復旧事業
(H24~R3年度予定)
事業延長L=654m 幅員7.5m(15.3m)
C=13, 054百万円

OR2施工予定
西中瀬橋・取付道路
旧橋撤去

標準断面図



全景(左岸 下流側より) (R2.10.28撮影)



全景(内海橋右岸 上流側より) (R2.10.28撮影)

【事業工程表】

記載内容は変更となる可能性があります。

工程表	H23	H24	H25	H26	H27	H28	H29	H30	R1	R2	R3
測量・設計		路線測量・橋梁設計・用地測量・物件調査									
用地・補償			用地測量・買収・物件調査・補償								
工事			内海橋(下部工, 上部工, 取付道路工), 西内海橋(下部工, 上部工), 旧橋撤去工								



内海橋



内海橋(歩道部)



西中瀬橋(内海橋より)

R2.12撮影

2 石巻かわみなと大橋 橋梁整備事業

宮城県 東部土木事務所

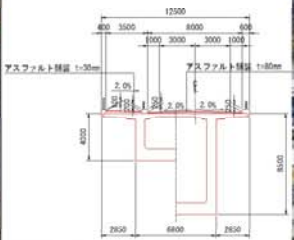
令和2年12月末点:全体進捗率 68 %

石巻かわみなと大橋橋梁整備事業
(H27~R3年度予定)
事業延長L=754m 幅員8.0m(12.5m)
C=9, 000百万円

OR2施工予定
アプローチ部(左右岸)の上部工工事
渡河部(中央)の上部工工事

【事業工程表】 記載内容は変更となる可能性があります。

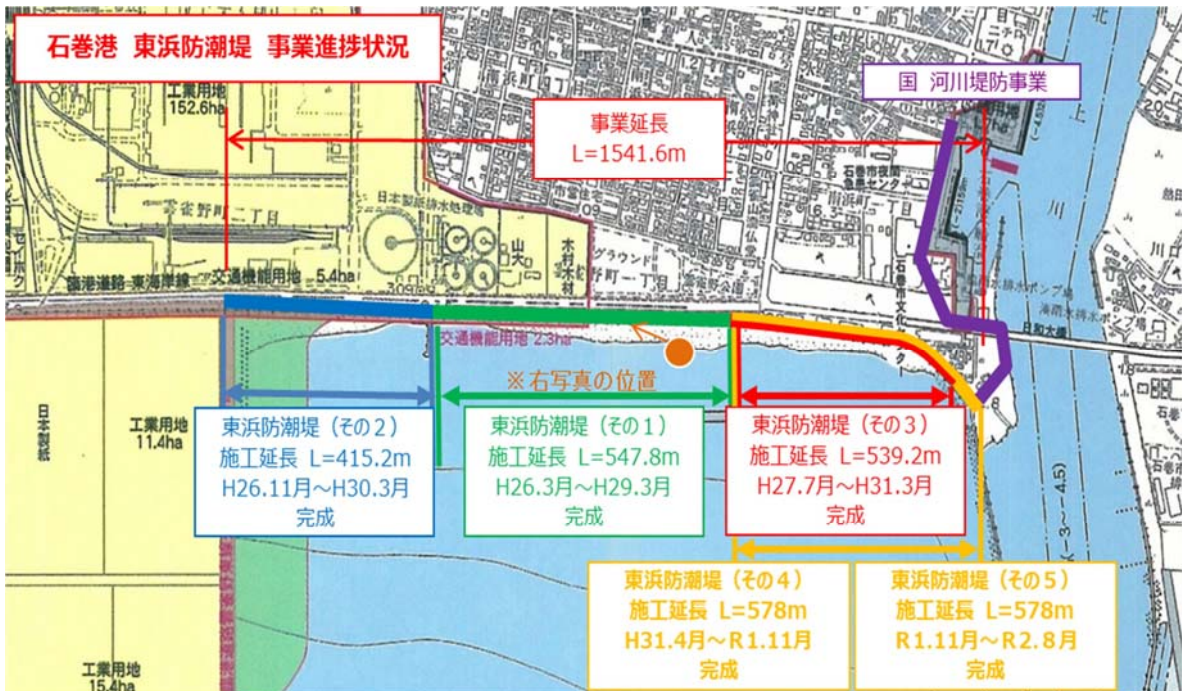
	H28	H29	H30	R1	R2	R3
工事	橋梁工(上部工・下部工・基礎工), 地盤改良工, 舗装工, 取付道路工, 条件護岸工					



R2.12 撮影

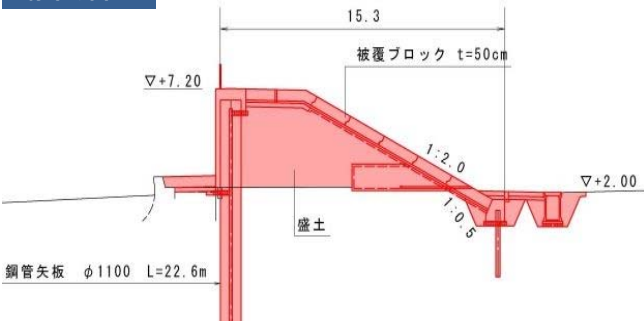
3 石巻港区海岸防潮堤整備【東浜地区】

位置図



※工期については現契約工期を記載しています

標準断面図



現況写真



事業スケジュール


項目	平成28年度	平成29年度				平成30年度				平成31・令和元年度				令和2年度				
	1月~3月	4月~6月	7月~9月	10月~12月	1月~3月	4月~6月	7月~9月	10月~12月	1月~3月	4月~6月	7月~9月	10月~12月	1月~3月	4月~6月	7月~9月	10月~12月	1月~3月	
その1工事	完成																	
その2工事					完成													
その3工事													完成					
その4工事														完成				
その5工事																		完成
用地		用地交渉・取得																

—— (黒実線) : 現契約工期

4 東日本大震災復興事業（国営追悼・祈念施設）

東北国営公園事務所・宮城県・石巻市

石巻南浜津波復興祈念公園 令和3年3月28日(日) 開園



整備概要	平成27年度	平成28年度	平成29年度	平成30年度	令和元年度	令和2年度	令和3年度
催事等	● 基本計画策定	● 起工式			● 復興の火	● 開園	● 東京五輪
国	計画・設計		● 基本設計・実施設計				
市民活動拠点他整備					● 整備工事		
追悼の広場(祈りの場)整備					● 整備工事		
中核的施設 計画・設計			● 基本設計・実施設計				
中核的施設整備					● 整備工事		
その他建築施設他整備					● 整備工事		
県	都市計画審議会	● 10月					
都市計画決定告示		● 11月					
計画・設計		● 基本設計・実施設計					
一丁目の丘・善海田池整備					● 整備工事		
植栽他整備					● 整備工事		
展示施設					● 基本設計・実施設計	● 実施工事	
用地買収			● 買収				
市	計画・設計		● 基本設計・実施設計				
広場整備					● 整備工事		
善海田池整備					● 整備工事		
その他園地整備					● 整備工事		
建築施設						● 整備工事	
用地買収			● 買収				



※ 河川工事より出てきた「井内石」を 祈りの場 沓脱石、小端積(河岸)等で再利用。