

# 東北地方 “初” !!

地域を“みず”から守る。東北流域治水

国土交通省  
東北地方整備局

## 鳴瀬川水系吉田川等・高城川水系高城川等が特定都市河川に指定！

鳴瀬川水系吉田川等(計26河川)及び高城川水系高城川等(計10河川)が、東北地方で“初”となる特定都市河川の指定となりました。

指定に伴い、宮城県、仙台市、東松島市、大崎市、富谷市、松島町、利府町、大和町、大郷町、大衡村、色麻町、東北農政局、東北地方整備局が一堂に会し、関係者が連携した流域水害対策の推進に向けた**確認書調印式**を、令和5年8月10日に開催しました。

### 特定都市河川・特定都市河川流域図



	鳴瀬川水系吉田川等	高城川水系高城川等
流域面積	350km <sup>2</sup>	120km <sup>2</sup>
指定河川	吉田川、堤川、味明川、滑川、身洗川、五輪沢川、苗代沢川、西川、小西川、明石川、長柴川、坂板川、善川、奥田川、荒屋敷川、埋川、沓掛川、焼切川、樺田川、竹林川、宮床川、小野川、明通川、洞堀川、南川、狹ヶ倉川[計26河川]	高城川、新川、田中川、穴川、鶴田川、広長川、深谷川、大迫川、小迫川、新堀川[計10河川]

今後、国、県、流域市町村及び関係機関からなる「**吉田川・高城川流域水害対策協議会**」により、ハード整備の加速化に加え、流域における貯留・浸透機能の向上や水害リスクを踏まえたまちづくり・住まいづくり等、**命と生業を守るための浸水被害対策を流域一体で計画的に進めるため、流域水害対策計画の策定に取り組みます。**

### 鳴瀬川水系吉田川等・高城川水系高城川等の特定都市河川指定による流域水害対策の推進に向けた確認書調印式



(後列: 左から)色麻町※、大衡村※、大和町※、利府町※、松島町※、東松島市※、仙台市※  
(前列: 左から)山本東北地整局長、前島東北農政局長、田中大郷町長、伊藤大崎市長、若生富谷市長、宮城県※  
※は、代理出席者

### 確認書へ署名

鳴瀬川水系吉田川等・高城川水系高城川等の特定都市河川指定による流域水害対策の推進に向けた確認書調印式







# 鳴瀬川水系吉田川等及び高城川水系高城川等

地域を“みず”から守る。東北流域治水

国土交通省  
東北地方整備局

# 特定都市河川・流域指定による流域水害対策の推進に向けた確認書調印式



## 鳴瀬川水系吉田川等・高城川水系高城川等の特定都市河川指定による流域水害対策の推進に向けた確認書調印式



(後列、左から)色麻町長、大衡村長、大和町長、利府町長、松島町長、東松島市長、仙台市長  
(前列、左から)山本東北地整局長、柳島東北農政局長、田中大郷町長、伊藤大崎市長、若生富谷市長、宮城県※  
※は、代理出席者

