

# インフラツア ポイントガイド

VOL.  
4

青森 岩手 宮城 秋田 山形 福島

大自然に映える巨大構造物。インフラ旅は発見がいっぱい！





# 見たい! 知りたい!

## 東北の“旬”なインフラ施設がこの一冊に

新たな観光資源として注目を集めるインフラ。

大自然と巨大構造物が見事に調和したダイナミックな景観を楽しんでみませんか。

子どもの「調べ学習」にもオススメ!

ポイント  
ガイドの  
見かた

- 家族旅行向け
- 個人旅行向け
- 団体旅行向け
- 学校や地域のイベント学習向け



どんな体験ができるの?

施設内や周辺でできる体験・見学情報もバッチリ

どうやって行くの?

アクセスはこちらと巻末のマップでチェック!

先人たちの偉業に感謝!



十三湖 水戸口突堤

JIYUANKOU MITOOKOSHI YAFUJI  
株式会社 五神川開発



まさにフォトジェニック!  
日本の夕日を堪能  
十三湖の静寂を堪能にでき、  
自然を満喫できる。写真スポット  
として知られ、特に夕陽は絶景。

8月～12月 | 無料 | 18:00～20:00(入場料により変動の場  
合もあります)

お問い合わせ先  
五神川開発 東北地方整備局 東北河川国道事務所 計画課  
〒930-0802 岩手県奥州市水戸3-20-38  
☎TEL: 019-724-4029 ☎FAX: 019-722-2677  
✉E-MAIL: IYU@water01.kanag.jp URL: http://www.jiyu.co.jp/website/

アクセス  
東北自動車道(岩手県)から約15分  
TEL: 五神川開発(五神川)バス停留所(十三湖)下車、中河田バス乗り場

どんな施設なの?

施設の概要や魅力を分かりやすく解説

「水戸川」は、津軽の海といわれる奥州の水戸川。強い南風による荒波で過去何度も浸食を繰り返し、そのたびに奥州川下流域は大きな浸食被害を受けてきました。この被害を軽減すべく、大正7年から計画測量を開始し、大正15年竣工。昭和21年に水戸川突堤が完成。以降、河口閉塞による浸食被害は一度も発生せず、十三湖の湧きや農業用水に大きな役割を果たしています。河口閉塞に由来した河川構造物として貴重な事例となっています。

見どころ

津軽の海を再現し、奥州川の中流と津軽半島の地形を再現したこの「津軽の海」は、平成27年に「日本遺産」に認定された。この景観は、奥州川の中流と津軽半島の地形を再現した。この景観は、奥州川の中流と津軽半島の地形を再現した。

おすすめ! 周辺情報

十三湖のヤマトシジミ

おいしさと美の両方から「貝イザシ」とも書かれており、夏の野合(お祭り)ではシジミイサシが人気です。  
「貝イザシ」の産地  
「ヤマトシジミ」  
〒930-0802 岩手県奥州市水戸3-20-38

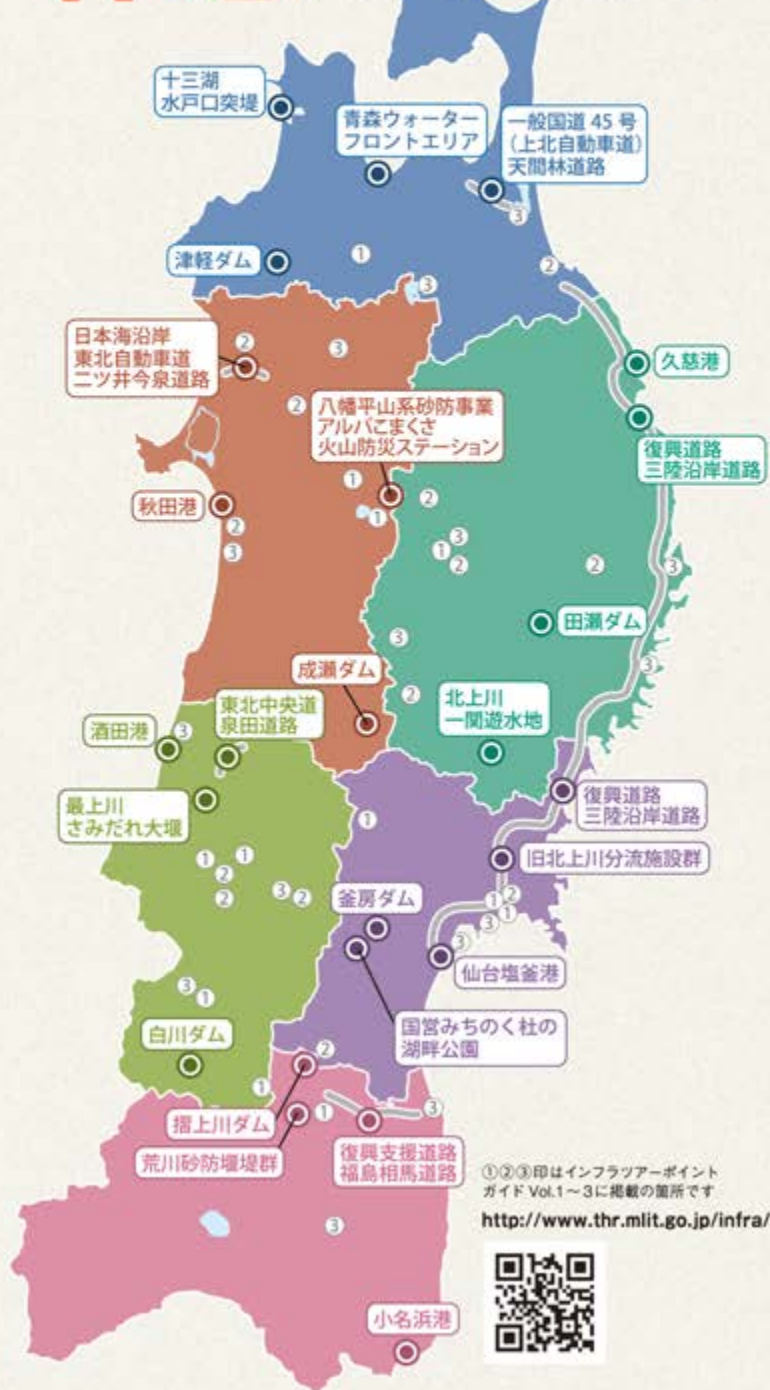
周辺のおすすめ情報は?

地元グルメや絶景ポイントなどの立ち寄り情報も





# 体感したい!



①②③印はインフラツアーポイント  
ガイド Vol.1~3に掲載の箇所です  
<http://www.thr.mlit.go.jp/infra/>



## 河川 3

- 01 青森 十三湖 水戸口突堤 4
- 02 岩手 北上川一閑遊水地 5
- 03 宮城 旧北上川分流施設群 6
- 04 秋田 八幡平山系砂防事業アルパこまくさ火山防災ステーション 7
- 05 山形 最上川 さみだれ大堰 8
- 06 福島 荒川砂防堰堤群 9
- コラム①「おもしろ物語/ガイド東北」 10

## 道路 11

- 07 青森 一般国道45号(上北自動車道)天間林道路 12
- 08 岩手 復興道路 三陸沿岸道路 13
- 09 宮城 復興道路 三陸沿岸道路 14
- 10 秋田 日本海沿岸東北自動車道ニツ井今泉道路 15
- 11 山形 東北中央道 泉田道路 16
- 12 福島 復興支援道路 相馬福島道路 17
- コラム②「日本風景街道」 18

## ダム 19

- 13 青森 津軽ダム 20
- 14 岩手 田瀬ダム 21
- 15 宮城 釜房ダム 22
- 16 秋田 成瀬ダム 23
- 17 山形 白川ダム 24
- 18 福島 摺上川ダム 25
- コラム③「東北ダムカード」 26

## 港湾 27

- 19 青森 青森ウォーターフロントエリア(みなとオアシスあおもり) 28
- 20 岩手 久慈港 29
- 21 宮城 仙台塩釜港(仙台港区) 30
- 22 秋田 秋田港 31
- 23 山形 酒田港 32
- 24 福島 小名浜港 33
- コラム④「東北みなとオアシス」 34

## 公園 35

- 25 宮城 国営みちのく杜の湖畔公園 36
- コラム⑤「国営みちのく杜の湖畔公園」 37
- コラム⑥「東北道の駅」 38
- コラム⑦「震災伝承施設」 39

## 地図 41



流域の暮らしを守り、  
安らぎと楽しみを  
与える水辺施設



## ここが楽しい！河川の魅力

- 渡る風が心地いい河川。釣りやカヌー、散策など遊び方も多彩。
- 治水や水質・環境の取り組みに関する情報を発信。
- 堤防や水門、生き物、川が作る地形など、調べ学習のネタが満載！







先人たちの偉業に感謝！



## 十三湖 水戸口突堤

JYUSANKO MITOGUCHI TOTTEI

青森県 五所川原市

### 体験内容



まさにフォトジェニック！  
日本海の夕日を堪能  
十三湖は青森県で3番目に大きく、  
自然豊かな湖です。写真スポットと  
して知られ、特に夕日は絶景。



実 5月～10月 料 無料 時 18:00～20:00ごろ(季節によって見頃の時間は異なります)

### 問い合わせ先

国土交通省 東北地方整備局 青森河川国道事務所 計画課  
〒030-0822 青森県青森市中央3-20-38  
●TEL:017-734-4529 ●FAX:017-722-2577  
●E-mail: thr-aomori01@mlit.go.jp ●http://www.thr.mlit.go.jp/aomori/

### アクセス

車 東北自動車道「浪岡IC」から約75分  
バス 五所川原駅より弘南バス小泊線(十三経由)乗車、中の島公園入口下車

「水戸口」は、津軽の母といわれる岩木川の河口部。強い南西風による荒波で過去何度も閉塞を繰り返し、そのたびに岩木川下流域は大きな浸水被害を受けてきました。この被害を解消すべく、大正7年から調査測量を開始し、大正15年着工、昭和21年に水戸口突堤が完成。以降、河口閉塞による浸水被害は一度も発生せず、十三湖の漁業や農業振興に大きな役割を果たしています。河口処理に成功した河川構造物として貴重な事例となっています。

### 見どころ

浸水被害を解消し、岩木川の治水と津軽平野の発展を築いたことが評価され、平成28年に土木学会選奨土木遺産に認定。70年以上を経てなお現役の構造物は必見。



おすすめ! 周辺情報

### 十三湖のヤマトシジミ

おいしさと貝の美しさから「黒いダイヤ」とも言われております。道の駅十三湖高原ではシジミラーメンが味わえます。



「道の駅」十三湖高原  
トーサムグリーンパーク  
青森県五所川原市相内支取287-1058 TEL:0173-62-3556



一大プロジェクト、進行中!



## 北上川一関遊水地

KITAKAMIGAWA ICHINOSEKI YUSUICHI

岩手県 一関市

北上川の一関・平泉地区は、その地理的特性から古来より水害に悩まされてきました。昭和22・23年に2年連続で来襲した大洪水では約600名の死者・行方不明者を出す未曾有の大災害に見舞われました。一関遊水地は、こうした経緯をふまえ計画された、北上川の治水の根幹をなす一大プロジェクトで、現在も進行中。完成すれば、合わせて約1,450ヘクタールにもなる3つの遊水地で構成されます。

### 体験内容



#### 進行中のプロジェクト 間近に見学!

展望台から遊水地全景を見るほか、施工中の水門工事現場や北上川学習交流館「あいぼーと」を見学できます。

● 平日 ● 無料 ● 時 9:00~16:00



### 問い合わせ先

国土交通省 東北地方整備局 岩手河川国道事務所 計画課  
〒020-0066 岩手県盛岡市上田四丁目2-2  
● TEL:019-624-3179 ● FAX:019-624-6315  
● E-mail:thr-731iwate@mlit.go.jp ● http://www.thr.mlit.go.jp/iwate/

### アクセス

**徒歩** イオンスーパーセンター一関店バス停から徒歩5分  
**車** JR「一関駅」から約10分、JR「山ノ目駅」から約10分、  
東北自動車道「一関IC」から約15分

### 見どころ

北上川にある東北最大の遊水地。第一遊水地では、東北最大級(幅21.5m×高さ14.5m×2門)の横転式ローラーゲート「大林水門」を施工中。圧巻のスケールを体験できるのは、今だけ!



### おすすめ! 周辺情報

### 中尊寺

奥州藤原氏の繁栄を伝える寺として著名です。金色堂のほか国宝や多くの重要文化財・史跡があります。平成23年には世界遺産として登録されました。  
※写真は新緑の新覆堂(中尊寺所蔵)



岩手県西磐井郡平泉町平泉字衣関202 TEL:0191-46-2211



第1  
遊水地

北上川

第2  
遊水地

毛越寺

道の駅  
平泉

中尊寺

INFRATOUR / IWATE  
RIVER  
02







土石流からリゾート地を守る



## 八幡平山系砂防事業 アルパこまくさ 火山防災ステーション

ARUPA KOMAKUSA KAZAN BOUSAI STATION

秋田県 仙北市

### 体験内容



#### 砂防堰堤ってなに!? 模型を使って学ぼう

アルパこまくさでは秋田駒ヶ岳の火山活動を学べるほか、予約すれば模型を使って砂防堰堤の効果実験も!



● 土日・祝日および12/29～1/3を除く平日 ※11月～4月の毎週木曜は休館 ● 無料 ● 8:30～17:15

### 問い合わせ先

国土交通省 東北地方整備局 湯沢河川国道事務所  
秋田駒ヶ岳山系砂防出張所  
〒014-1201 秋田県仙北市田沢湖生保内字駒ヶ岳2-16  
● TEL:0187-46-2681 ● FAX:0187-46-2683  
● <http://www.thr.mlit.go.jp/yuzawa/>

### アクセス

「アルパこまくさ」へ/JR「田沢湖駅」から羽後交通バス「アルパこまくさ方面」行き約35分。「アルパこまくさ」下車すぐ

八幡平山系は岩手山や秋田駒ヶ岳等の火山活動の影響によって荒廃が進み、土砂災害が繰り返し発生したことから平成2年より砂防事業に着手。一帯には温泉郷やスキー場が多数あり、土砂災害が地域の社会・経済活動に深刻な影響を及ぼすことが想定されました。このため、噴火や降雨による土石流等の被害を防止する広範に及ぶ砂防堰堤等の施設の整備が続けられています。事業にあたっては自然環境へ最大限に配慮して進められています。

### 見どころ

秋田駒ヶ岳火山防災ステーション「アルパこまくさ」では、秋田駒ヶ岳の美しい四季の4K大画面映像や田沢湖を一望できる源泉掛け流しの露天風呂も楽しめます。



### おすすめ! 周辺情報

#### 田沢湖周辺の温泉

全国10泉質のうちの8つの泉質が集まる田沢湖周辺。湯治・湯巡りも堪能できます。



仙北市田沢湖観光情報センター「フォレイク」

秋田県仙北市田沢湖生保内字男坂68 TEL:0187-43-2111



田沢湖

女岳  
1970年  
噴火口

男岳

男女岳

駒ヶ岳

INERATOUR / AKITA  
RIVER

04





芭蕉もびっくり!? 日本最大級のゴム堰



## 最上川 さみだれ大堰

MOGAMIGAWA SAMIDARE OZEKI

山形県 酒田市・庄内町

最上川を横断する日本最大級のゴム堰で全長209.5m。川の氾濫の予防と農業用水の安定的な取水確保を目的に整備され、現在では庄内平野の広大な田畑を潤す重要な堰として活躍しています。堰を作るときは川にわたした巨大なゴムチューブに空気を送り込み、立ち上がらせる仕組み。堰を起こした状態でも魚や舟が通れるよう「魚道」「舟通し」があります。最上川にゆかりの深い俳聖・松尾芭蕉の有名な句にちなんで、命名されました。

### 体験内容



#### 最上川の魚の自然な姿を間近に観察

堰の両岸に設けた「魚道」を真横から観察できる「フィッシュギャラリー」ではさまざまな魚を見られます。



★ 5～9月の毎日、10～4月の平日 ① 無料 ② 9:00～16:30

### 問い合わせ先

国土交通省 東北地方整備局 酒田河川国道事務所 鮎海出張所 〒999-6811 山形県酒田市柏谷沢字内山40-1

● TEL:0234-57-2077

● <http://www.thr.mlit.go.jp/sakata/river/samidare/index.html>

### アクセス

● JR清川駅から車で5分

### 見どころ

堰を立ち上げるのはだいたい5月初旬から9月中旬頃。必要のない時期はゴムチューブの空気を抜き、川の流を妨げない仕組みです。時期によって違う景観を確かめてみては。



堰カード配布してます!

### おすすめ! 周辺情報

#### 清川歴史公園

(2019年4月下旬新規オープン)

明治維新の魁といわれる清河八郎生誕の地に、荘内藩清川関所が復元されました。歴史の重みを体感してみてください。はいかがでしょうか。



山形県東田川郡庄内町清川字花崎1-1 TEL:0234-25-5885



清流と先人の英知を感じて



## 荒川砂防堰堤群

ARAKAWA SABOU ENTEIGUN

福島県 福島市

### 体験内容



#### 貴重な土木遺産を 巡って散策しよう

土木遺産の施設見学のほか、紙芝居「地蔵源堰堤物語」で建設時のエピソード等も紹介します。



● 土日、祝日、年末年始を除く平日 ● 無料 ● 10:00～16:00(10名程度～)

### 問い合わせ先

国土交通省 東北地方整備局 福島河川国道事務所 計画課  
〒960-8584 福島県福島市黒岩字榎平36番地

● TEL:024-539-6132 ● FAX:024-545-5470

● E-mail:fukushima@thr.mlit.go.jp ● http://www.thr.mlit.go.jp/fukushima/

### アクセス

● 車 東北新幹線「福島駅」から約25分、東北自動車道「福島西IC」から約10分

● バス 福島駅東口(土湯温泉行き)から約30分、「四季の里入口」バス停下車

福島市の西部を流れる荒川は「日本一の清流」といわれ、流域には浄土平や土湯温泉など多くの観光地があります。近世以降の水防林や霞堤、近代化以降の治水・砂防事業によって建設された砂防堰堤や床固工など、さまざまな歴史的砂防施設が残っています。中でも昭和に建設された石積の堰堤は周辺の深谷美とともに美しい表情を見せます。現在はそれらの土木施設群と流域の豊かな河川環境を保全・活用する活動が活発に進められています。

### 見どころ

川沿いには、所要時間2時間程度のウォーキングコースがあり、季節により変化する荒川の自然に触れ、新しい発見をしてみたいいかがですか？



おすすめ! 周辺情報

### 四季の里

ハーブ園やレストラン、広場、体験できる工芸館など、家族や友人同士で楽しめる公園です。



福島県福島市荒井字上籠西1-1  
TEL:024-593-0101



散策路  
時期によっては  
対岸に  
渡れます!

地蔵源  
堰堤

荒川

INAFUKU / FUKUSHIMA  
RIVER



工事現場の  
内部へ  
潜入!

# おもしろ物語@工事現場

現場の「旬」な情報が満載!

河川堤防、道路や橋梁、防波堤、ダムなど巨大建造物の工事情報を集めたポータルサイト。普段なかなか近づくとのできない進行中の建設現場の様子が、臨場感たっぷりに紹介されています。ド迫力の写真やドローン映像、技術者の生の声も満載! 家にいながら、工事現場の奥の奥まで潜入する気分を味わってみては。

現場を体感!



(一関遊水地長島水門新設工事)

へえ〜、こんなふう  
に造るんだ!



(国道45号夏井高架橋工事)

潜水士も活躍!



(むつ小川原港外港地区防波堤(東)(災害復旧)築造工事)

「おもしろ物語@工事現場」はこちらから  
<http://www.genba-story.com/>



または

検索サイトから

おもしろ物語工事現場

検索

## 東北を 知る 訪ねる 伝える アプリ ガイド東北



東北をもっと奥深く楽しみたい人のためのスマホアプリ。

地域の魅力を  
ジャンル別に網羅



由来や歴史、データなど、  
トリビアもたっぷり!



ここがオススメ

- ① 工事現場やダム、橋などの「社会資本」、震災の被害や復旧工事などの「災害関連」、一度は訪ねたい「観光」などの情報を、これ一つで網羅!
- ② スポットごとに詳しい解説と写真付きで、知的好奇心を刺激!
- ③ マップやキーワード、ジャンルなど便利な検索機能が情報が得やすい。
- ④ 近日デビューの「スタンプラリー」機能で旅をより楽しく、お手軽に。

さまざまなコンテンツを掲載!



ダウンロードは  
こちらから

App Store

Google Play



ガイド東北

検索

ダウンロード



ダウンロード





市街地を抜け、  
川を渡り山あいを縫い、  
人とモノを運ぶ**大動脈**



## ここが**楽しい!** 道路の**魅力**

- 東北には、道路と自然が一体となった美しい景観が豊富。探してみよう!
- 大きな道路の工事現場は日々進行。リアルタイムな現場を見ておこう。
- 完成すると近寄れない施設もある!「今」だけの貴重な体験ができる。







もっと便利につながる青森へ！



## 一般国道45号(上北自動車道) 天間林道路

TENMABAYASHI DOURO  
青森県 七戸町

### 体験内容



「道路の造り方」を  
目で見て学ぼう

実際に現場を見学しながら工事の詳しい説明を聞くことで、道路の造り方の理解が深まります。



実 6月～10月の平日 料 無料 時 10:00～15:00(10人以上で実施)

### 見どころ

盛土工、函渠工、軟弱地盤対策工等、新しく天間林道路が造られていく様子が見学できます。工事中にしか見ることのできないダイナミックな現場は一見の価値あり！



おすすめ！周辺情報

### 道の駅・しちのへ

道路・観光情報館が完成し、防災拠点機能を併せ持つ道の駅として平成30年にリニューアルオープン！



青森県上北郡七戸町字党跡内67-94 TEL:0176-62-5777

### 問い合わせ先

国土交通省 東北地方整備局 青森河川国道事務所 計画課  
〒030-0822 青森県青森市中央3-20-38  
●TEL:017-734-4529 ●FAX:017-722-2577  
●E-mail:thr-aomori01@mlit.go.jp ●http://www.thr.mlit.go.jp/aomori/

### アクセス

車 東北新幹線「七戸十和田駅」から12分程度





## 三陸沿岸の希望を運ぶ道

復興道路

### 三陸沿岸道路

SANRIKU ENGAN DOURO

岩手県 陸前高田市、大船渡市、釜石市、大槌町、山田町、宮古市、岩泉町、田野畑村、普代村、野田村、久慈市、洋野町



三陸沿岸道路は宮城、岩手、青森の太平洋沿岸を結ぶ自動車専用道路で、東日本大震災からの早期復興に向けたリーディングプロジェクト。震災前、岩手県内では三陸沿岸道はほとんど未整備でしたが、現在急ピッチで整備中です。北海道に次いで国内2位の面積を誇る岩手の、長年の夢である沿岸の南北縦貫が、東西横断道路とともに叶う日も間近。完成すれば、各地への移動時間の大幅な短縮と経済波及効果が期待されます。

#### 体験内容



#### 大迫力の巨大橋 間近で見よう

工事中的新思惟大橋(仮)ができていく様子を見学できます。橋の構造や建設技術も学ぼう。



※ 平日 料 無料 時 9:00~17:00(10人程度以上で実施)

#### 見どころ

田野畑村の新思惟大橋(仮)(延長394m)は、谷底からの高さが100mを超える非常に深い深谷を跨ぐ橋。現在、思惟大橋に並走する形で建設中で、大迫力の工事現場です。



おすすめ! 周辺情報

#### 北山崎

高さ200mの断崖に、奇岩怪石、海蝕洞窟などダイナミックな海岸線が約8kmにわたり続きます。



岩手県下閉伊郡田野畑村北山129-10  
TEL:0194-33-3248(北山崎ビジターセンター)

#### 問い合わせ先

国土交通省 東北地方整備局 三陸国道事務所 総務課  
〒027-0029 岩手県宮古市藤の川4-1  
● TEL:0193-62-1711 ● FAX:0193-71-1734  
● E-mail: thr-sanriku01@mlit.go.jp  
● [http://www.thr.mlit.go.jp/sanriku/06\\_office/50pro/index.html](http://www.thr.mlit.go.jp/sanriku/06_office/50pro/index.html)

#### アクセス

● 車 JR宮古駅から約40分



もっと先へ！復興の夢をつなぐ道



復興道路

## 三陸沿岸道路

SANRIKU ENGAN DOURO

宮城県 仙台市、多賀城市、利府町、松島町、  
東松島市、石巻市、登米市、南三陸町、気仙沼市

宮城・岩手・青森の太平洋沿岸を結ぶ延長359 kmの自動車専用道路で、東日本大震災からの早期復興に向けたリーディングプロジェクト。震災の教訓を生かし、災害時には「命の道」として機能を発揮できるよう整備を行っています。現在は気仙沼湾を横断する陸上部664mの「箱桁橋」と海上部680mの「斜張橋」で構成する橋長1,344mの橋梁を建設中。完成後に東北最大となる「斜張橋」では、建設状況をご覧ください。



### 体験内容

建設が進む横断橋の  
大きさをリアルに体感



今だけ！東北最大の斜張橋の建設現場が見学できます。  
この機会に橋の構造や造り方について学んでみよう。

● 4月～2020年3月 ● 無料 ● 平日9:00～17:00  
の2時間以内(現場状況に合わせて見学内容を調整する場  
合があります) ※10～30人程度の団体

### 見どころ

気仙沼湾に架かる区間は「斜張橋  
(しゃちょうきょう)」と呼ばれる  
橋梁形式。その美しい形状は気仙  
沼の復興のシンボルとしても期  
待されます。



### 問い合わせ先

国土交通省東北地方整備局 仙台河川国道事務所 計画課  
〒982-8566 宮城県仙台市太白区あすと長町4丁目1-60  
● TEL:022-304-1902 ● FAX:022-249-3772  
● E-mail: thr-sendai01@mlit.go.jp  
● <http://www.thr.mlit.go.jp/sendai/oyakudachi/kengaku/index.html>

### アクセス

- (仙台方面から)三陸自動車道「気仙沼中央IC」から(主)気仙沼唐桑線経由 約10分  
(宮古方面から)国道45号気仙沼バイパス・(主)気仙沼陸前高田線支差点から  
気仙沼市街方向へ 約10分
- バス JR「気仙沼駅」からバス・市内中央循環線「気仙沼駅前乗車→海の市前降車」、  
海の市前から徒歩 約20分

おすすめ！周辺情報

### 気仙沼市東日本大震災遺構・伝承館



被災した宮城県気仙沼向洋  
高校の校舎に伝承館を加え  
た施設。当時の状況を知る  
ことができます。

宮城県気仙沼市波路上瀬向9-1  
TEL:0226-28-9671

主塔  
高さ115m

INFRATOUR / MIYAGI  
ROAD  
09

気仙沼湾

全長  
1,344mの  
長大橋





人と地域と夢を結ぶ!



## 日本海沿岸東北自動車道 二ツ井今泉道路

FUTATUI IMAIZUMI DOURO

秋田県 能代市・北秋田市

### 体験内容



自動車専用道路の  
トンネルの大きさを体感  
普段立ち入ることのできない  
建設中の現場で、道路改良工  
事やトンネル工事等を間近で  
見学できます。



● 年中無休(年末年始を除く) ● 無料 ● 10:00~16:00(10名程度  
以上で実施) ※見学時期や作業工程などの状況により見学内容や箇所が  
変わります。申込時に確認をお願いします。

### 見どころ

工事区間の大半は深い山を  
貫くトンネル。一見して遠  
くちく状況をチェックする  
ことは難しいですが、坑口の様子でトンネルの大き  
さを感じることができます。



### おすすめ! 周辺情報

#### きみまち阪県立自然公園

明治天皇も訪れた名  
勝。桜、紅葉、雪景色と  
四季折々の風情を楽  
しめる他、恋愛成就ス  
ポットも!

秋田県能代市  
二ツ井町小鷲字中島



### 問い合わせ先

国土交通省 東北地方整備局 能代河川国道事務所 調査第一課  
〒016-0121 秋田県能代市鵜飼字一本柳97-1  
● TEL:0185-70-1176 ● FAX:0185-70-1141  
● E-mail:noshiro@mliit.go.jp ● http://www.thr.mliit.go.jp/noshiro/

### アクセス

● 車 日本海沿岸東北自動車道 二ツ井白神ICから約8分  
大館能代空港ICから約13分







冬の課題を克服!



## 東北中央道 泉田道路

TOUHOBU CYUODOU IZUMITA DOURO  
山形県 新庄市

### 体験内容



今しか見られない  
進行形の現場を探検!  
ICTの工事現場を見学できます。  
盛土、橋梁下部工、横断函渠(かきょ)など「旬」な工事を見に行こう。



④ 4月下旬～11月上旬の平日 ⑤ 無料 ⑥ 10:00～16:00(10名程度以上で実施)

### 見どころ

田園地帯や大きな河川など、雄大な自然の中を貫いてエネルギーに進む大工事は圧巻。遠くも具合を定期的に見学してみてください。



おすすめ! 周辺情報

### 新庄市エコロジーガーデン

国指定登録文化財・旧農林省蜜系試験場ではキトキトマルシェなどユニークな活動が行われています。



山形県新庄市十日町6000-1  
TEL:0233-29-2122

### 問い合わせ先

国土交通省 東北地方整備局 山形河川国道事務所 計画課  
〒990-9580 山形県山形市成沢西四丁目3-55  
● TEL:023-688-8932 ● FAX:023-688-8393  
● Email:thr-yamagata01@mlit.go.jp  
● http://www.thr.mlit.go.jp/yamagata/road/roadmap/

### アクセス

■ JR新庄駅から10分程度



沿岸部と内陸部をスピーディに直結!



## 復興支援道路 相馬福島道路

SOUMA FUKUSHIMA DOURO

福島県

### 体験内容



#### バラエティに富む現場 じっくり見学!

橋梁工事や改良舗装工事、トンネル工事などの様々な工事現場を間近に見学することができます。



● 土・日・祝及び年末年始を除く平日 ● 無料 ● 10:00~16:00(10人程度以上で実施) ※見学時期により現場見学可能箇所が変わります。場所については、申込時に確認をお願いします。

### 見どころ

桑折町に急ピッチで建設中の「桑折高架橋」は、そのスケールの大きさと見応えたっぷり。近くを通ったらチェックしてみよう。



### おすすめ! 周辺情報

#### 桑折宿(追分道標~桑折寺)

総二階層擬洋風、屋上に塔屋をもつ壮麗な明治様式庁舎として明治16年10月に竣工。国指定重要文化財。隣接する種徳美術館には、書画等約200点を収蔵。



旧伊達郡役所

福島県伊達郡桑折町桑折字降屋12番地  
TEL:024-582-5507

### 問い合わせ先

国土交通省 東北地方整備局 福島河川国道事務所 計画課  
〒960-8584 福島県福島市黒岩字榎平36  
● TEL:024-539-6132 ● FAX:024-545-5470  
● E-mail: fukushima@thr.mlit.go.jp ● http://www.thr.mlit.go.jp/fukushima/

### アクセス

東北新幹線「福島駅」から約25分、東北自動車道「福島飯板IC」から約15分、「国見IC」から約15分(桑折高架橋の場合)



INFRA TOUR / FUKUSHIMA ROAD





# 全21ルート! 東北の「日本風景街道」



## 日本風景街道とは?

住民、NPO、企業など地域が主体となって、行政と連携しながら、道を舞台に地域ならではの風景や自然、歴史、文化などの資源を活かした「美しい景観づくり」や「活力ある地域づくり」に取り組む、それが「日本風景街道」です。



### 1 のしろ白神の道



のしろ白神ネットワーク

### 2 ふくしま浜街道ハッピーロード



浜街道の海  
ハッピーロードネット

### 3 みちのくおとぎ街道



白石城  
国道113号観光推進協議会

### 4 菅江真澄と巡る秋田の道



羽州街道  
秋田の道・文化再発見の会

### 5 桑折宿まちなか街道



奥州・羽州街道「桑折宿」パートナーシップ

### 6 忘れられた道遣りの歴史と絶景を「江戸の旅日記から感じる道」



秋田市内「上の橋」風景  
秋田岩手風景街道づくり協議会

### 7 壁電海道



屏風型モニュメント  
壁電海道まちづくり研究会

### 8 奥州街道温故知新の旅



岩手宮城境の奥州街道  
奥州街道ネットワーク

### 9 青森エントランスロード



青森エントランスロード 景観づくり推進会議

### 10 菓子の松街道



雄大な岩手山と牧草畑  
菓子の松街道パートナーシップ

### 11 出羽の古道 六十里越街道



花ノ木  
出羽の古道 六十里越街道会議

### 16 越後米沢街道・十三峠



高層林の敷石道  
越後米沢街道・十三峠交流会

### 12 城下町あいづ道草街道



城下町あいづ道草街道推進協議会

### 17 釜石「鉄の道」



釜石鉄の道ネットワーク  
磐入村

### 18 十和田奥入瀬浪漫街道



十和田湖・奥入瀬渓流  
十和田奥入瀬浪漫街道運営委員会

### 19 奥州街道と縄文の道



二つ森貝塚史跡公園  
奥州街道と縄文の道運営委員会

### 13 広瀬川せせらぎ緑道



万世橋  
広瀬川まちづくり倶楽部

### 14 日本海パークライン



瀬波・あつみ温泉・釜川流れ観光開発協議会

### 20 黄花紅の東むつ湾ルート



八幡神社  
黄花紅の東むつ湾ルート運営委員会

### 15 弘前まちなか散策街道



街場からの岩木山の眺望  
弘前市中心市街地活性化協議会

### 21 磐梯吾妻スカイ・レーク ゴールドライン



つばくろ谷  
磐梯吾妻観光推進協議会

詳しくはこちら [http://www.thr.mlit.go.jp/road/sesaku/touhoku\\_fuukeikaidou/](http://www.thr.mlit.go.jp/road/sesaku/touhoku_fuukeikaidou/)





人々の生活を守り、  
地域に潤いをもたらす  
巨大構造物



ここが楽しい! ダムの魅力

- 人類が造る最大級の建造物、その圧倒的な迫力をまずは体感しよう!
- 構造や形状の種類、景観美など知れば知るほど虜になる奥深い魅力。
- 季節ごとのイベントが盛りだくさん! 楽しみ方も多種多様。







「グッドデザイン賞」にも選出!



GOOD DESIGN AWARD  
2017年度受賞

津軽ダム

TSUGARU DAM

青森県 西目屋村

ブナ原生林で知られる世界自然遺産・白神山地の青森県側玄関口に位置する津軽ダム。青森県内最大の重力式コンクリートダムで、平成28年10月岩木川に完成しました。同じ流域の浅瀬石川ダムと連携し、津軽平野の治水・利水に効果を発揮しています。自然環境と調和するデザインが高く評価され、直轄ダムとしては全国で初めて「グッドデザイン賞」(2017年度)を受賞。ダムと自然が織りなす風景を楽しみながら、ダムの働きを学べます。

体験内容



見学ツアーで  
堤体内部を探検しよう  
ガイド付きで見学できます。  
国内最大のコンジットゲート  
や長い監査廊、下流から見上  
げるダムは圧巻!



※ 土・日曜、祝日以外の平日 無料 9:15~11:45、13:15~16:15  
※5人以上で2週間前までに申し込み

見どころ

季節ごとに期間限定で実施するライトアップは必見! 30分間に色が6パターン変化し、日中の景色とは異なる幻想の世界にいられます。



おすすめ! 周辺情報

ニシメヤ・ダムレイクツアー

水陸両用バスに乗って津軽白神湖を遊覧。湖面から白神山地のパノラマを眺めれば、気分爽快!



道の駅「津軽白神」内  
〔一財〕ブナの里白神公社津軽白神ツアー)  
青森県中津軽郡西目屋村大字田代字神田219-1  
TEL:0172-85-3315

問い合わせ先

国土交通省 東北地方整備局 岩木川ダム統合管理事務所  
〒036-1422青森県中津軽郡西目屋村大字居森平字寒沢138-2  
●TEL:0172-85-3035 ●FAX:0172-85-3061  
●E-mail thr-iwakigawa01@mlit.go.jp ●http://www.thr.mlit.go.jp/tugaru/

アクセス

● 東北自動車道「大舘弘前IC」から弘前市経由で約60分  
● 青森空港から弘前市経由で約80分





## 国が直轄施工したダム第1号!



### 田瀬ダム

TASE DAM

岩手県 花巻市・遠野市

#### 体験内容



#### 巨大ワカサギ(15cm)をねらえ!

田瀬湖では手漕ぎボートやスワンボートを使ったワカサギ釣りができます。紅葉や雪景色も一緒に楽しんで。



● 11月～4月(完全予約制) ● お問い合わせください。 ● 8:30～15:00

● 北上川フィールドドライブクラブ(TEL 080-5740-9014)、田瀬湖横峰釣り公園(TEL 0198-44-5007)

#### 問い合わせ先

北上川ダム統合事務所 田瀬ダム管理支所  
〒028-0123 岩手県花巻市東和町田瀬39-1-3  
● TEL: 0198-44-5211 ● FAX: 0198-44-5752  
● E-mail: thr-kitakato01@milit.go.jp  
● http://www.thr.mlit.go.jp/kitakato/index.html

#### アクセス

● 東北自動車道「花巻IC」から約40分 ・釜石自動車道「東和IC」から約20分

北上山地の奥深く流れ出る猿ヶ石川をせきとめて造成。工事は北上川五大ダム(四十四田ダム・御所ダム・田瀬ダム・湯田ダム・胆沢ダム)のうちもっとも早い昭和16年に始まりましたが、太平洋戦争による中断があり昭和29年10月に完成しました。国直轄ダム事業で初めての本格的な重力式コンクリートダムです。現在は、ダム湖そのものをリフレッシュスペースとして活用しようと釣り公園やヨットハーバー、広場などが整備されています。

#### 見どころ

全国で初めてコンジットゲートを採用。アメリカから高压ゲートを輸入し設置したものです。春は、県道178号線の桜とダムを一緒に撮影できるスポットが人気です。



#### おすすめ! 周辺情報

#### 宮沢賢治の童話世界

童話「銀河鉄道の夜」のモチーフとなったためがね橋、幻想的な世界観が堪能できます。

宮守川橋梁  
岩手県遠野市宮守町下宮守道の駅みやもり付近





100万都市・仙台の水がめ



## 釜房ダム

KAMAFUSA DAM

宮城県 川崎町

### 体験内容



夏も涼しい監査廊  
探検気分で見学！

普段は入れない監査廊を探検気分で見学。ダムの構造やゲートをじっくり見学できます。



※ 5～10月の平日 料 無料 時 9:00～16:00  
※10人以上で実施、要事前予約

### 問い合わせ先

国土交通省 東北地方整備局 釜房ダム管理所  
〒989-1505 宮城県柴田郡川崎町大字小野字大平山10-6  
●TEL 0224-84-2171 ●FAX 0224-84-4490  
●E-mail thr-kamafusa01@mlit.go.jp  
●http://www.thr.mlit.go.jp/kamafusa/dam/facility03/

### アクセス

● 山形自動車道「宮城川崎IC」より約10分、東北自動車道「仙台南IC」より約25分  
バス 仙台駅前より約1時間 タクヤ交通仙台西部ライナー「釜房ダム管理所前」下車

昭和45年、名取川水系碓石川に建設された多目的ダム。100万人都市・仙台の暮らしを支える水がめとして大きな役割を担っています。ダム建設前の名取川は、上流に降った雨が短時間で下流に達するため洪水被害が頻発していました。釜房ダムの完成によって川の氾濫を防ぐほか、灌漑用水・水道水・工業用水の供給などに利用されています。東北電力による水力発電にも活用され、用途の広いダムとして知られています。

### 見どころ

春の桜と鯉のぼり、夏には涼しい監査廊での見学など、季節ごとに楽しめます。ダム内に流れ込んだ流木を無料配布しており(要事前申込)、工作や創作活動をする人に人気です。




おすすめ! 周辺情報

### 青根温泉

宮城蔵王山麓の青根温泉は仙台藩主・伊達家の隠し湯と伝わる秘湯。500年近い歴史を誇ります。



宮城県柴田郡川崎町青根温泉  
TEL:0224-84-2111 (川崎町観光協会)







最先端技術で建設中!



## 成瀬ダム

NARUSE DAM

秋田県 東成瀬村

### 体験内容



#### 大規模工事を 間近で見学

展望台や工事現場をガイド付きで見学できます。個人対象の「特別見学会」開催情報はウェブサイトでチェック。



※ 4月下旬～11月上旬の平日 無料 9:00～16:00(10名程度以上で実施)

### 問い合わせ先

国土交通省 東北地方整備局 成瀬ダム工事事務所  
〒019-0801 秋田県雄勝郡東成瀬村田子内字宮田97-1  
● TEL:0182-23-8438 ● FAX:0182-23-6369  
● E-mail: thr-narusedam01@mlit.go.jp  
● http://www.thr.mlit.go.jp/narusedam/

### アクセス

■ E13湯沢横手道路「十文字IC」から国道342号を一関方面に向かい約1時間

成瀬ダム建設事業は秋田県が昭和58年度から実施計画調査に着手し、平成3年度に国直轄事業に編入され、9年度から建設を始めています。当初はロックフィルダムとして検討を進めましたが、現在は新たな技術である「台形CSGダム」に型式を変更しています。これによって堤体工工期間が短く、また自然環境への影響を少なくすることができます。堤高114.5mは台形CSGダムとして世界最大の大きさを誇ります。

### 見どころ

いよいよ、ダム本体建設工事が本格的に展開していきます。普段なかなか見られない大型重機が動き出します。日々姿が変わる現場を見られるのは今だけ!



### おすすめ! 周辺情報

### 個性ある温泉

「やまゆり温泉 ホテルプラン」「須川温泉 栗駒山荘」で2種類の源泉掛け流し温泉を満喫!



ホテルプラン: 秋田県雄勝郡東成瀬村 榑川字柳沢39-7  
TEL:0182-47-3104

栗駒山荘: 秋田県雄勝郡東成瀬村 榑川字仁郷山国有林(栗駒国定公園内) TEL:0182-47-5111



風光明媚な森と湖



## 白川ダム

SHIRAKAWA DAM

山形県 飯豊町

### 体験内容



季節毎に変化する景色とダムを見学しよう!

ガイド付きで堤体の見学ができます。天端にある「ダムカード風フォトフレーム」での撮影は大人気!



★ 4月下旬～11月下旬 ④ 無料 ⑤ 9:00～16:00(10名程度以上で実施、要事前予約。土日・祝日は学校関係の見学のみ対応)

### 問い合わせ先

最上川ダム統合管理事務所白川ダム管理支所  
〒999-1112 山形県西置賜郡飯豊町大字高峰字栗梨沢4215  
● TEL:0238-75-2131 ● FAX:0238-75-2635  
● E-mail: thr-mogami01@mlit.go.jp ● <http://www.thr.mlit.go.jp/mogami/>

### アクセス

■ 国道113号手ノ子から県道4号を中津川方面へ約20分

白川ダムは、昭和42年に発生した山形県最大の豪雨災害「羽越水害」を契機に計画されました。洪水被害の軽減や農業用水、都市用水、発電などの役割をもつ多目的ダムとして、昭和46年の建設着手から約10年の年月を経て昭和56年に完成。国のダムとして初めて「中央コア型ロックフィルダム」を採用しました。湖岸公園にはキャンプ場やパークゴルフ場を整備、野外イベントも多く開催され賑わいを見せます。

### 見どころ

春は桜、秋は紅葉が艶やかに影り、周辺の山々とダムとがあいまった美しい風景を堪能できます。雪解け水によって春の約1カ月だけ出現する「水没林」の風景は幻想的です。



おすすめ! 周辺情報

### 白川湖周辺のアクティビティ

パークゴルフ場やオートキャンプ場でアウトドア。期間限定の水没林を巡るカヌー体験も人気です。







抜群の水質と美しい景観が自慢!



## 摺上川ダム

SURIKAMIGAWA DAM

福島県 福島市

### 体験内容



初心者もマニアも満足  
4種の見学コース

ダムの役割や構造などを学び、普段は入れない監査廊を見学。体力や興味に応じて4コースから選べます。



※ 平日(12/29~1/3を除く) 無料 時 平日9:00~16:30  
※3日前までに5人以上で申し込み

### 問い合わせ先

国土交通省 東北地方整備局 摺上川ダム管理所  
〒960-0271 福島市飯坂町茂庭字蟬野野山25

● TEL: 024-596-1275 ● FAX: 024-596-1274

● E-mail: thr-surikami01@mlit.go.jp ● http://www.thr.mlit.go.jp/surikami/

### アクセス

● 車 JR東北新幹線・東北本線・奥羽本線「福島駅」から約50分(約23km)  
福島交通飯坂線「飯坂温泉駅」から約25分(約13km)  
東北自動車道「福島飯坂IC」から約30分(約16km)

貯水量が東北第4位を誇る全国有数規模の多目的ダム。例年4~5月頃の融雪期には常用洪水吐から迫力満点の自然越流状況が見られ、多くの人を魅了します。秋はダム湖と紅葉した周囲の山々が織りなす美しい景色、冬は雪化粧した幻想的な光景と、四季折々に楽しめます。また水質の良さも高く評価され、摺上川ダムを水源としたペットボトル水「ふくしまの水」は2017-2018の2年連続でモンドセレクション最高金賞を受賞しました。

### 見どころ

併設されたインフォメーションセンターでは、パソコンや洪水調節の模型、取水塔の模型など遊びながらダムについて学習することができます。子どもの自由研究にもオススメ!



### おすすめ! 周辺情報

#### もにわの湯

ダムふもとにある日帰り温泉は、すべすべとした肌触りが魅力の「美人の湯」。気軽に利用できます。



福島市飯坂町茂庭字清水川原21-2 TEL:024-596-1811



ぜ～んぶ  
欲しい!

# ダムを巡って 東北の「ダムカード」

ダムカードは、ダムをより詳しく知ることのできるカード。表面にはダムの写真、裏面には型式や目的、貯水池の容量、建設技術などの情報のほか、マニア好みのトリビアも満載。全部集めて「ダム図鑑」を作ろう!

## 青森県



津軽ダム



浅瀬石川ダム

## 秋田県



森吉山ダム



玉川ダム



玉川酸性水中和施設



鍾畑ダム利水放流設備



成瀬ダム



鳥海ダム

## 岩手県




四十四田ダム



御所ダム



湯田ダム




湯田貯砂ダム



田瀬ダム



田瀬ダム



胆沢ダム

冬場に積もった雪が解け水によりダム湖貯水位が上昇するため、水位維持のため5月上旬までダムから放流を行います。さくらの開花と、ダム放流が同時に見られる時期となっていて、その迫力ある放水と美しい桜の景色は見てごえあり!

## 宮城県



鳴子ダム



釜房ダム



七ヶ宿ダム

## 山形県



月山ダム



寒河江ダム



長井ダム



白川ダム

## 福島県



擺上川ダム



三春ダム

ここに挙げた国土交通省が管理するダムです。このほか県などが管理するダムでもカードを配布するところがあります。詳しくはこちら➡ <http://www.mlit.go.jp/river/kankyo/campaign/shunnkan/damcard82.html>





外国から大きな船も  
やってくる  
人・モノ・文化の  
行き交う拠点



秋田港



## ここが楽しい! 港湾の魅力

- 広い海を行き来する大小の船を眺めるだけで、気分はリラックス。
- ターミナル、防波堤の役割や機能的な配置に興味津々!
- ガイド付きの船で沖から見学できることも。港を海から見てみよう。







青函連絡船80年の歴史を体感!



## 青森ウォーターフロントエリア

(みなとオアシスあおもり)

AOMORI WATERFRONT AREA

青森県 青森市

### 体験内容



北海道と本州を結んだ  
青函連絡船を知る

「青函連絡船メモリアルシップ  
八甲田丸」では青函連絡船80  
年の歴史と役割を学べます。



● 通年(休館日あり) ● 大人:500円、中高生:300円、小学生:100円、幼児無料 ● 4月~10月9:00~19:00(休館日なし)、11月~3月9:00~17:00(月曜、12月31日、1月1日、3月第2週の月~全曜日は休館)

青森港のウォーターフロントエリアは、昭和61~62年にかけて県と国が共同調査を行い再開発基本構想を策定し、洗練された親水広場空間を作り出しました。かつて青函連絡船の引き込み線用地として利用されたスペースに物産館を建設、周辺は公園として整備されています。青函連絡船として活躍した八甲田丸は、廃止に伴い港湾文化交流施設の国内第1号メモリアルシップとして旧桟橋に係留されています。

### 見どころ

全長310mの歩ける防波堤の先端にはAOMORIのAをデザインした西灯台が設置され、360°眺望できる海のプロムナードとなっています。また、隣接する新中央ふ頭にはクルーズ船が着岸し、その雄大な姿を間近で見ることができます。



おすすめ! 周辺情報

### ねぶたの家 ワ・ラッセ

「青森ねぶた祭」の歴史や魅力を紹介。1年を通じてねぶたを体感することができます。



青森市安方1丁目1-1  
TEL:017-752-1311

### 問い合わせ先

NPO法人あおもりみなとクラブ  
〒038-0012青森市柳川一丁目112番15地先  
● TEL:017-735-8150 ● FAX:017-735-8170  
● <http://aomori-hakkoudamaru.com>

### アクセス

徒歩 青森駅(JR・青い森鉄道)から5分  
車 青森自動車道「青森中央IC」から20分  
電車 JR「新青森駅」から奥羽本線で6分「青森駅」下車、徒歩5分



命を守る湾口防波堤の整備を進めています!



## 久慈港

KUJI KO

岩手県 久慈市

### 体験内容



#### 迫力満点!

#### 港湾工事を海上で見学

久慈港の見学会では、港湾業務艇に乗船し、普段近くで見ることができない海の工事などを見学します。



実 随時 料 無料 時 平日9:00~16:00(要事前申し込み、乗船見学の所要時間は40分~1時間程度)

### 問い合わせ先

国土交通省 東北地方整備局 釜石港湾事務所  
〒026-0011 岩手県釜石市港町2-7-27  
●TEL:0193-22-9118 ●FAX:0193-22-4651  
●E-mail:pa.thr-i-kamaishi@mlit.go.jp  
●http://www.pa.thr.mlit.go.jp/kamaishi/

### アクセス

※見学の集合場所は申し込みの際にお伝えします。

久慈港と背後に広がる久慈市は、過去たびたび津波被害を受けてきました。この被害から人命と財産を守り、より安全な港とするため、湾口防波堤の整備を進めています。また東日本大震災によって全壊したみなとオアシス「もぐらんびあ」が平成28年から営業を再開し、久慈ならではの魅力を発信するなど、賑わいをみせています。

### 見どころ

湾口防波堤は、コンクリート製の大型の箱「ケーソン」を海中に沈めて整備工事を行っています。海上から間近に見学できる貴重な機会をお見逃しなく!



おすすめ! 周辺情報

### 久慈地下水族科学館 もぐらんびあ

もぐらんびあ名物のトンネル水槽! 震災を生き延び、復興のシンボルとなっているアオウミガメの「かめ吉」が皆様をお待ちしております!



岩手県久慈市特浜町妻生1-43-7 TEL:0194-75-3551



INWATOUR / IWATE  
PORT  
20





世界とつながるダイナミックな港空間



## 仙台塩釜港(仙台港区)

SENDAI SHIOGAMA KO

宮城県 仙台市・多賀城市・七ヶ浜町

### 体験内容



普段は入れない  
仙台港を探検しよう  
新しく就航したフェリーの船内見学や「ガントリークレーン」のコンテナ荷役作業が見られます。



※ 随時(1ヵ月前までに申し込み)

※ 無料 ※ 平日9:30~16:00

※ フェリー船内見学は例年8月上旬に開催する「夏休み!仙台港みなと探検隊!」で実施。※ 集合場所については、お申し込みの際にお伝えします。



仙台塩釜港(仙台港区)は、戦後の高度経済成長期に工業開発を目的として造られた掘り込み港湾です。1971年に開港し、2021年に開港50周年を迎えます。普段は多くの貨物船が往来し、コンテナ貨物や自動車などさまざまな貨物が積み下ろしされています。外国の大きな貨物船が大海原をすべるように行き来する風景は、多くの人を引きつけます。今後は国際拠点港湾として東北の産業発展を牽引し、競争力を高める役割が期待されます。

### 問い合わせ先

国土交通省 東北地方整備局 塩釜港湾・空港整備事務所  
〒985-0843 宮城県多賀城市明月1-4-6

● TEL:022-362-9512 ● FAX:022-367-1259

● Email:pa.thr-i-shiogama@mlit.go.jp

● <http://www.pa.thr.mlit.go.jp/shiogama/>

### アクセス

■ 仙台東部道路「仙台港IC」から約10分

### 見どころ

仙台港中央公園の展望台からは、仙台港が一望。たくさんのお船が積み下ろしされる様子は、他では見られない光景です。公園には釣りのできる広場もあり、家族で楽しめます。





## クルーズと新エネルギーの港



### 秋田港

AKITA KO

秋田県 秋田市

#### 体験内容



乗組員の気分で海上から港を眺める  
港湾業務艇「あきかぜ」に乗船して、港の利用状況や役割、港湾工事の様子を海の上から見学できます。



● 4月～10月 ● 無料 ● 平日8:30～17:15(12:00～13:00を除く)  
※最大乗船人数12人。希望人数が超える場合は1ヵ月前までに連絡を。

#### 問い合わせ先

国土交通省 東北地方整備局 秋田港湾事務所 企画調整課  
〒011-0945 秋田県秋田市土崎港西1-1-49  
● TEL:018-847-2513 ● FAX:018-880-1021  
● E-mail:pa.thr-i-akita@mlit.go.jp ● http://www.pa.thr.mlit.go.jp/akita/

#### アクセス

● 車 秋田駅より約20分 秋田自動車道「秋田北IC」より約15分  
● 電車 JR土崎駅から徒歩で約30分

秋田港は県内最大河川である雄物川の河口部に発達しました。古くは土崎湊と呼ばれた日本海北部の要港であり、江戸時代は北前船の寄港地として栄えました。現在は港内静穏確保を目的とした第二南防波堤の延伸工事の現場、県内のクルーズ振興の拠点となる東北初のクルーズターミナル、戦後流砂から港を守った軍艦防波堤跡地などを見ることが出来ます。また港内において洋上風力発電事業が計画されています。

#### 見どころ

2019年には東北で初めて「クイーン・エリザベス」が寄港するなど、世界的な豪華客船が訪れることも多い秋田港。秋田市のウェブサイトなどで情報をチェックして見に行ってみては。



#### おすすめ! 周辺情報

#### 秋田市ポートタワー「セリオン」

地上100mの展望室から、秋田市内や男鹿半島、鳥海山など雄大な景色が楽しめます。



秋田県秋田市土崎港西1-9-1  
TEL:018-857-3381







## 豪商が闊歩した歴史ある港



### 酒田港

SAKATA KO  
山形県 酒田市

#### 体験内容



船に揺られ  
海から港を見てみよう  
港湾業務艇「みずほ」に乗船して、港湾施設や工事の様子を海上から見学することができます。



📅 3月～12月 🆓 無料  
🕒 平日9:00～16:00 ※乗船人数は最大22人。見学人数によって2班に分かれる等の対応を行います。



最上川の河口に発達した酒田港。江戸時代から西廻り航路の開拓で繁栄し、日本海沿岸や内陸河川交通の要衝として多くの豪商が軒を連ねました。近年ではコンテナ貨物の取扱量が急増している他、「リサイクルポート」への指定や外国クルーズ船の初寄港、港湾・臨海部の活性化に寄与したとして「ポート・オブ・ザ・イヤー2016」を受賞するなど、発展を続けています。周辺は商業施設や緑地などが一体となった憩いの場として親しまれています。

#### 見どころ

酒田北港緑地展望台は打台を兼ね備えた全国でも珍しい施設。酒田港を一望し、コンテナクレーンが稼働する様子や寄港する客船などを眺めることができます。



おすすめ! 周辺情報

#### 酒田海洋センター(みなとの博物館)

津町・酒田を紹介する施設。酒田港の歴史や港の役割等も分かりやすく解説します。



酒田市船場町2-5-15  
TEL 0234-26-5642

#### 問い合わせ先

国土交通省 東北地方整備局 酒田港湾事務所 企画調整課  
〒998-0061山形県酒田市光ヶ丘5-20-17  
TEL:0234-33-6314 ●FAX:0234-35-2141

#### アクセス

■ JR酒田駅から約15分





## 成長を続ける国際物流拠点



## 小名浜港

ONAHAMA KO  
福島県 いわき市

## 体験内容



クルーズ船で見学  
カモメの餌付けも！  
「いわきデイクルーズ・小名浜  
港内めぐりコース」でガイドの  
案内を聞きながら港湾荷役作  
業を見学できます。



※ 毎日(不定休) 料 大人1,800円 小人900円(※ 団体、学生、障がい者  
割引あり) 時間 10:00から1時間ごとに定時出航(最終便は季節・曜日によ  
って異なります)

## 問い合わせ先

(株)いわきデイクルーズ  
〒971-8101 福島県いわき市小名浜字辰巳町43-1  
いわき市観光物産センター「いわき・ら・ら・ミュウ」内  
● TEL:0246-54-7600 ● FAX:0246-54-7640  
● <http://www.iwaki-j.net/corp/day-c/index.html>

## アクセス

車 常磐自動車道 いわき湯本ICより約20分

古くは江戸時代から漁業を中心に繁栄してきた小名浜港。昭和26年に「重要港湾」の指定、昭和31年には関税法による開港指定を受け、これが「国際貿易港・小名浜港」の礎となりました。いわき市の産業と共に発展を続け、平成23年に石炭の調達拠点港として「国際バルク戦略港湾」に、平成25年に石炭輸入拠点としての機能を高めるべき港湾「特定貨物輸入拠点港湾」に選定されるなど、東日本のエネルギーを支える輸入拠点として成長を続けています。

## 見どころ

新たなランドマークとして人気の「小名浜マリナブリッジ」の美しさは一見の価値あり！ 整備が進む国際物流ターミナルの様子も間近で見られます。



## おすすめ! 周辺情報

## カジキメンチ

ボリュームたっぷり、噛むほどに旨みがあふれ出すジューシーなメンチカツ。





港まるごと  
とことん  
遊ぼう!

# 東北の「みなとオアシス」

「みなとオアシス」は「みなと」を核としたまちづくり。東北には16カ所あります。イベントや休憩、飲食、ショッピングを通して地域住民や観光客、クルーズ旅客が交流できる場を提供。地域情報の提供や災害時の支援も行われます。

## 1 あおもり

青森ウォーターフロント活性化協議会  
TEL:017-723-7211

**構成施設**

- 八甲田丸
- 青森港旅客ターミナルビル
- 青森緑地
- 青森県観光物産館アスパム
- A-FACTORY
- ねぶたの館 ワッセ
- 青い海公園
- あおもり北のまほろば歴史館
- 新中央埠頭
- 青森駅前ビーチ
- 津軽海峡フェリーターミナル
- 青森港フェリーターミナル

**アクセス**

- JR青森駅から徒歩約1分
- 東北自動車道 青森中央ICから車で約15分

## 2 大間

大間町 生活整備課  
TEL:0175-37-2111

**構成施設**

- 大間フェリーターミナル
- 大間時レストハウス
- キョウレイ(旧冷蔵庫)

**アクセス**

- 函館市から津軽海峡フェリーで約90分
- JR下北駅からバスで約1時間55分

## 3 おおみなの

むつ市 観光戦略課  
TEL:0175-22-1111

**構成施設**

- しもきた児童ドーム
- 大平マリーナ
- 多目的広場
- 「ウェルネスはらっぱら」
- 安渡館
- 海遊館
- みどりのさきまり館
- 水源地公園

**アクセス**

- 八戸市から車で約2時間
- JR八戸駅から下北駅まで約1時間40分～大湊駅まで約5分

## 10 おが

男鹿市 観光商工課 TEL:0185-24-9142

**構成施設**

- 男鹿市総合観光施設「オガレ」
- 男鹿マリーナ
- 松川港金川多目的広場
- 男鹿市商工会館
- 男鹿市民ふれあいプラザ

**アクセス**

- 秋田市から車で約50分
- JR男鹿駅から徒歩約5分

## 11 あきた港

秋田市 観光振興課 TEL:018-888-5602

**構成施設**

- 秋田市ポートタワー「セリオン」
- セリオンプラザ
- 秋田港セリオンリスタ
- イベント広場

**アクセス**

- JR秋田駅から車で約18分
- JR秋田駅からバスで約25分

## 12 ほんじょう

由利本荘市 建設管理課  
TEL:0184-24-6365

**構成施設**

- 本荘マリーナ
- 本荘マリーナ海水浴場
- 本荘マリーナオートキャンプ場
- マリーナ海浜公園
- ばいんすば新山
- ポートプラザ・アクアビル

**アクセス**

- 秋田市から車で約50分
- JR秋田駅から羽後本荘駅まで約45分

## 13 酒田

酒田市 商工連携課  
TEL:0234-22-5111

**構成施設**

- 山形県酒田海洋センター
- 酒田市定期航路事業所
- さかた海鮮市場
- 酒田市みなと市場
- 船場町緑地
- 日和山公園

**アクセス**

- 日本海東北自動車道 酒田中央ICから車で約14分
- JR酒田駅からバスで約20分

## 14 加茂

鶴岡市 建設部 土木課  
TEL:0235-43-4618

**構成施設**

- 鶴岡市立加茂水族館
- 加茂レインゴービーチ
- 加茂緑地

**アクセス**

- JR鶴岡駅からバスで加茂水族館まで約30分
- 山形自動車道鶴岡ICから車で約15分

## 15 鼠ヶ関

鶴岡市 海洋庁産産港連携課  
TEL:0235-43-4618

**構成施設**

- マリンパークねずがせき
- 鼠ヶ関マリーナ
- 念珠の松公園
- 弁天島(周遊歩道)

**アクセス**

- 山形自動車道鶴岡ICから車で約40分
- JR鶴岡駅から鼠ヶ関駅まで約50分

## 9 仙台港

仙台港周辺地域振興財団コンソーシアム  
TEL:022-211-3414

**構成施設**

- 三井アウトレットパーク仙台港
- 仙台うみの杜水族館
- キラビール仙台工場
- キリンピアポート仙台
- 高砂中央公園
- 中央公園
- 中野緑地
- 中野中央公園
- フェリー埠頭ターミナル
- 向洋海浜公園
- みやぎ産業交流センター
- 仙台港国際ビジネスサポートセンター
- 天然温泉神の湯ドメイン EXPRESS仙台シーサイド

**アクセス**

- 仙台東部道路 仙台港ICから車で約6分
- 向洋海浜公園 仙台北ICから約5分
- JR中野駅から徒歩約8分

## 16 いわき小名浜

いわき市 工業・港湾課  
TEL:0246-22-1162

**構成施設**

- いわき・ら・みゅう
- 「環境水族館」
- アクアマリンくしま
- 小名浜1・2号ふ頭広場(アクアマリンパーク)
- 交流館(小名浜さんか(倉庫))
- いわきサンマリーナ

**アクセス**

- 常磐自動車道 いわき湯本ICから車で約20分
- JRいわき駅からバスで支所入口まで約30分～徒歩約7分

## 4 八戸

みなとオアシス八戸運営協議会  
TEL:0178-35-4415

**構成施設**

- 八戸酒造屋1階ラウンジ
- 八戸屋形船「新井田丸」
- みなとの駅
- 館島洋館(旧市)
- 八戸市水産科学館マリエント
- 館島海浜公園
- 館島休憩所
- 館島観光遊覧船乗り場
- 沼館公園緑地及び観光遊覧船発着所
- 白銀ポートパーク

**アクセス**

- 八戸自動車道 八戸ICから車で約30分
- JR八戸駅から陸奥湊駅まで約15分～徒歩約5分

## 5 十和田湖

十和田湖国立公園協会  
TEL:0176-75-2425

**構成施設**

- 十和田湖観光交流センター「ぷらっと」
- 十和田湖総合案内所
- 十和田湖ビジターセンター

**アクセス**

- 東北自動車道小坂ICから車で約50分
- JR七戸十和田駅からバスで横山まで約1時間～十和田湖(休屋)まで約45分

## 6 もぐらんぴあ

久慈市 企業立地港湾課  
TEL:0194-52-2369

**構成施設**

- 久慈地下水族科学館 もぐらんぴあ

**アクセス**

- 八戸自動車道八戸ICから車で約50分
- JR久慈駅から車で約15分

## 7 みやこ

宮古市 観光港湾課  
TEL:0193-62-2111

**構成施設**

- シートピアなど

**アクセス**

- 盛岡自動車道盛岡南ICから車で約2時間
- JR宮古駅からバスで約6分

## 8 マリンゲート塩釜

塩釜港開発(株)  
TEL:022-361-1500

**構成施設**

- 旅客ターミナル
- 「マリンゲート塩釜」

**アクセス**

- 仙台市街から車で約30分
- JR仙台駅から塩釜駅まで約28分～徒歩約10分



みなと地域に活力を **みなとオアシス**

詳しくはこちら <http://www.pa.thr.mlit.go.jp/kakyoin/minato-oasis/>





# 大自然をちょっぴり間借り 風土生かした人の集う空間



## ここが楽しい! 公園の魅力

- 光と風、水、木や土といった自然にあふれる空間。遊び方は自由!
- 慌ただしい日常から離れ、身も心もリフレッシュできます。
- 地域の風土や風習、歴史を体験しながら学べる仕掛けも豊富。







地域とともに30年！



## 国営みちのく杜の湖畔公園

KOKUEI MICHINOKU MORI NO KOHAN KOEN  
宮城県 川崎町

### 体験内容



園内の草花や生き物、ガイドと観察しよう  
園内の野草や花、小川の水生生物、夏のホタルなどの観察会を随時開催。親子で自然に親しめます。



● 4月～12月 ● 要確認 ● 9:30～17:00

### 問い合わせ先

みちのく公園管理センター  
〒989-1505 宮城県刈田郡川崎町大字小野字二本校53-9  
● TEL 0224-84-5911 ● FAX 0224-84-5992  
● <http://www.michinoku-park.info/wp/>

### アクセス

● 仙台駅から国道286号経由で50分  
● バス 仙台駅から秋保温泉経由で約70分 仙台空港から秋保温泉経由で約90分

釜房湖のほとりに広大な敷地と豊かな自然を生かして設置された、東北で唯一の国営公園。平成元年の一部開園から今年で30年を迎えます。四季折々の花々や緑が美しく、市民の憩いの場として親しまれています。のんびりお弁当を広げる家族連れや、体を動かして遊ぶ子どもたちの歓声で、一年を通して賑わいます。近年では、多種にわたるスポーツ利用や古民家を活用したカフェのイベント開催など、新たな公園の利活用を展開しています。

### 見どころ

花々が咲き誇る「彩りのひろば」や東北の古民家を集めた「ふるさと村」、ドッグランやパークゴルフ場、快適設備の「エコキャンプみちのく」など見どころがいっぱい！



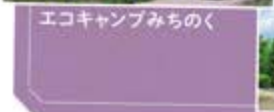
彩りのひろば



パークゴルフ場



ふるさと村の古民家



エコキャンプみちのく





# 「国営みちのく杜の湖畔公園」で 東北の自然と文化を体験しよう!

豊かな自然と彩りあふれるお花畑、大型遊具や東北各地の古民家。イベントも多彩!  
さまざまな楽しみ方ができるみちのく公園は、一日では遊びきれない!

東北自動車道、山形自動車道からのアクセスも良く、秋保温泉にもほど近いので、年間を通して多くの観光客や市民が訪れます。



スラックライン



田植え体験



SUP体験



古民家カフェ



ゴールドシックウォーキング



## 特色ある3つのエリア



コキアカリ



クリスマスイルミネーション



かまくらまつり



ロックフェスティバル



初夏のポピー

## 遊び方は自由自在!

### 季節の花を楽しむ

- 大花壇で噴水と花の競演に感動!(彩のひろば)
- スイレンの池でくつろぎのひととき(夏期)
- 絶景を撮ろう! 蔵王連峰をバックに初夏はポピー、夏から秋にはコスモス(お花畑)
- 落ち着いた雰囲気と大人の散策を(花木園)
- 素朴な里山の風景とかけぬきの花に会いに行く(里山地区)

### みちのくを学ぶ

- 古民家で東北の暮らしと文化を体験!(ふるさと村)
- 伊達を囲んで民話を聴こう(みちのく民話館)
- 観察会やクラフト作り体験、親子で自然に親しみよう(自然を感じ楽しむ会)
- 里山を歩いて自然を知ろう(森の観察会)
- 気分は探検家! 手作りツリーハウスで遊ぼう(森の家校)
- 東北の自然や農業を学ぼう(みちのく自然共生園)

### からだを動かす

- ジャンピングドーナツや足こぎカートで遊ぼう(わらすこひろば)
- 水辺でスイスイ! ポート遊び(湖畔のひろば)
- 昔遊びに親しみよう(昔遊び体験)
- 競技にチャレンジ!(宮城ディスクゴルフマンス)

### フリー大会・パークゴルフ月例大会

- 広い草原で思いっきり遊ぼう!(風の草原)
- テニス、ソフトテニス、フットサル、バスケットボールもできる!(予約制多目的コート)
- 木のプランコでゆ〜らゆら(里山冒険遊び)
- マラソン大会やトレイルランの大会も!

### 外で食べる・泊まる

- オートキャンプ、テント、コテージでアウトドア体験(エコキャンプみちのく)
- 気軽に芋煮やバーベキュー!(いも煮会ひろば)

### 手作りする

- こんにやく作り体験(ふるさと村/本荘由利の家)
- そば打ち体験(ふるさと村/本荘由利の家)
- 親子で楽しむクラフト体験(手作り倶楽部)
- 木の実や小枝、葉っぱで工作!(自然共生園)
- ミニミニツリーハウスを作ろう(小野分校)

### 動物や自然と触れ合う

- 森のドッグラン(風の草原)
- ヤギ・ヒツジふれあい体験(自然共生園)
- 東北の自然を守ろう(みちのく花野再生塾)
- 親子で季節の自然を学び楽しもう(自然を感じ楽しむ会)

## 2019年 イベントカレンダー

みちのく公園では、年間を通して自然と触れ合うイベントを開催。家族や友人同士で楽しめます。

### 花のフェスティバル2019

2019年4月13日(土)~2019年5月6日(祝)

### ポピーまつり2019

2019年5月25日(土)~2019年6月16日(日)

### 夏フェア2019

2019年7月20日(土)~2019年8月18日(日)

### COKOフェスタ2019

2019年9月14日(土)~2019年10月20日(日)

### 冬のイルミネーション2019

2019年11月30日(土)~2019年12月25日(水)[予定]

### 新春ふるさとまつり

2020年1月11日(土)~2020年1月13日(祝)[予定]

### かまくらまつり

2020年1月24日(金)~2020年2月11日(祝)[予定]

### クリスマスローズまつり

2020年3月14日(土)~2020年3月22日(日)[予定]

※開催期間は、変更する場合があります。HP等で確認願います。

イベントについて詳しくはホームページをご覧ください ▶ <http://www.michinoku-park.info/wp/>





# 全161か所! 東北「道の駅」マップ

ドライブに欠かせない「道の駅」。休憩スポットとしてだけでなく、その土地ならではのショッピングや飲食を楽しんだり、思いっきり体を動かしてリフレッシュしたりと、活用のしかたは自由自在。東北の「道の駅」の一例を紹介します。

## 秋田県 北秋田市 たかのす

700年以上の歴史を持つ羅子太鼓の里。「太鼓の館」には直径3.8m、迫力満点の太鼓や世界40カ国から収集した太鼓を展示しています。名物は地域特産のしとうを使ったソフトクリームやラーメン。広々とした遊び場もあり、子ども連れに人気です。

路線名/国道7号 所在地/秋田県北秋田市羅子字大塚道下62-1 TEL/0186-63-2233

## 秋田県 男鹿市 おが

2018年にオープン。同日に新駅舎として開業したJR男鹿駅に隣接し、周辺は地域活性化の拠点として注目のエリアです。男鹿の港で水揚げされた新鮮な魚介が毎日入荷し、朝から買い物客で賑わいます。夏期は夜も営業するレストランでは地元食材を使ったバラエティ豊かなメニューを味わえます。

路線名/市道新浜町・外ヶ沢線 所在地/秋田県男鹿市船川港船川字新浜町1番地19 TEL/0185-47-7515

## 山形県 鶴岡市 あつみ

日本海に面し、水平線に沈む夕日や磯遊びなど、雄大な自然を体感できます。地元産の鮮魚や野菜、砂丘メロンなどの特産品を販売する「屋外バザール」が人気。日本海の眺望を楽しめる情報館には、授乳室やシャワー室も完備。ファミリーに優しい「道の駅」です。

路線名/国道7号 所在地/山形県鶴岡市早田字戸ノ浦606 TEL/0235-44-3211



## 青森県 中泊町 ことまり

寛々しい日本海を望む絶景のドライブルート「竜泊ライン(国道339号)」の入り口にあります。名物はヤリカ、サザエ、メバルなどの新鮮な海の幸。オートキャンプ場や海水浴場、グランドゴルフ場も併設し、大自然とグルメを心ゆくまで堪能できます。冬期は道の駅の閉鎖に伴い、休業。ぜひ短い夏を満喫して。

路線名/国道339号 所在地/青森県北津軽郡中泊町大字小泊字折原内45 TEL/0173-27-9300

## 岩手県 平泉町 平泉

「中尊寺」「毛越寺」など5か所が世界文化遺産に指定されている平泉町。2017年にオープンした「道の駅」は、平泉のみならず北東北の観光ゲートウェイとしても注目されています。特に人気が高いのは、地元のブランド牛や農産物をふんだんに使った土日・祝日限定のランチバイキング。お土産に、平泉ブランドのどぶろくやワインもお見逃しなく。

路線名/国道4号 所在地/岩手県西磐井郡平泉町平泉字伽羅木112-2 TEL/0191-48-4795

## 宮城県 大崎市 あら・伊達な道の駅

名湯・鳴子温泉にほど近く、遠方からの観光客も多く立ち寄り人気施設。地産加工品や農産物の種類が豊富で、レストラン食材にも使われます。熱気球の搭乗体験や、全国的に有名な北海道「ロイズ」の常設販売店を置くなど、特色ある取り組みが特徴的。

路線名/国道47号 所在地/宮城県大崎市岩出山池月字下宮道下4-1 TEL/0229-73-2236

## 福島県 飯館村 いいたて村の道の駅までい館

敷地内で栽培した色とりどりの生花でできた「花玉」がホールに飾られ、癒しと華やきを演出する花いっぱい「道の駅」。新鮮で発色がよく長持ちする花を特産で販売します。地元の農業・産業の再生を支える拠点として復興情報を発信しています。

路線名/主要地方道 厚町川俣線 所在地/福島県相馬郡飯館村深谷字深谷前12-1 TEL/0244-42-1080

※161駅は、2018年4月現在の情報です。

STAMP RALLY 2019  
2019.04.20 - 2020.01.15  
東北「道の駅」スタンプラリー2019



## 東北「道の駅」連絡会事務局

東北道の駅 **スタンプブック2019** 定価300円(税込)

- 道の駅のお得クーポン 9,000円相当!
- スタンプラリーも今年で25周年! 素敵な応募商品をご用意しております!
- 東北「道の駅」検定への応募用紙付き!

東北道の駅ロードマップ2019 発売! 定価300円(税込)

詳しくはこちら ▶ <http://www.thr.mlit.go.jp/road/koutsu/Michi-no-Eki/thk-index.html>



# 「あの日」の記憶を 未来へつなぐ

そこに立つから見えるもの  
そこで聴くから分かること  
五感で知る旅に出よう

## 「震災伝承施設」とは

「震災伝承施設」とは、  
東日本大震災から得られた  
実情と教訓を伝承する施設を指します。  
被災4県の遺構や慰霊碑、  
モニュメントなどをつなぐ  
「3.11伝承ロード」を  
構成する施設でもあります。  
あの日この場所で何が起き、  
人々はどう行動したのか——  
未来の防災・減災は  
過去を理解することから始まります。  
その場に立ち、見て、聞いて、  
感じてみませんか。





# 震災伝承施設一覽



岩手県

宮古市



津波温博たろう観光ホテル

2019年3月現在、震災伝承施設 第3分類に登録された31施設をご紹介します。

被害の状況や震災前の街の姿、復興の現状、最新の防災への取り組みを伝える展示物や映像などの資料コーナー、語り部による体験の伝承など、施設ごとに取り組みを行っています。

宮古市



たろう漁港ステーション

宮古市



宮古市市民交流センター 防災プラザ

宮古市



田老防波堤

宮古市



震災メモリアルパーク中の浜

大船渡市



大船渡市立博物館

久慈市



地下水脈科学館 もぐらんぴあ

遠野市



3.11東日本大震災 遠野市後方支援資料館

釜石市



釜石祈りのパーク

釜石市



いのちをつなぐ未来館

大槌町



大槌町文化交流センター おしゃっち

田野郷村



震災遺構明戸海岸防波堤

田野郷村



鳥越ふれあい公園

田野郷村



羅貫ふれあい公園

宮城県

仙台市



東日本大震災 学習・資料室

石巻市



石巻ニューゼ

石巻市



震災伝承スペースつなぐ館

石巻市



東日本大震災メモリアル南浜 つなぐ館

気仙沼市



唐桑平島ビジターセンター・津波体験館

気仙沼市



リアス・アーク美術館 「東日本大震災の記録と津波の災害史」常設展示

南三陸町



高野会館

福島県

いわき市



アクアマリンふくしま

いわき市



いわき市ライブいわきもっじあむ 「3.11いわきの東日本大震災展」

いわき市



いわき市地域防災交流センター 久之浜・大久ふれあい館

相馬市



相馬市伝承館 成初念館

震災伝承ネットワーク協議会(東北地方整備局、青森県、岩手県、宮城県、福島県、仙台市)  
詳しくはこちら➡ <http://www.thr.mlit.go.jp/sinsaidensyou/sisetsu/facility/>







松前矢越道立自然公園

津軽国定公園

津軽国定公園

津軽ダム

八森岩船県立自然公園

のしろ白神の道

八森岩船県立自然公園

能代港




# 青森県MAP



## 凡例

	高速道路等		ポイントガイド掲載施設
	有料道路		道の駅
	国道		みなとオアシス
	主要地方道		震災伝承施設
	JR線		空港
	新幹線		温泉
	私鉄線		スキー場
	運転見合わせ区間		ゴルフ場
	代行バス運転区間		観光ポイント
	BRT仮復旧区間		主要観光地
	国立・国定公園		県庁
			市役所

※高速道路等：高速自動車国道、高速自動車国道に並行する自動車専用道路、一般国道自動車専用道路及び地域高規格道路(自動車専用道路)



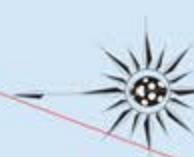
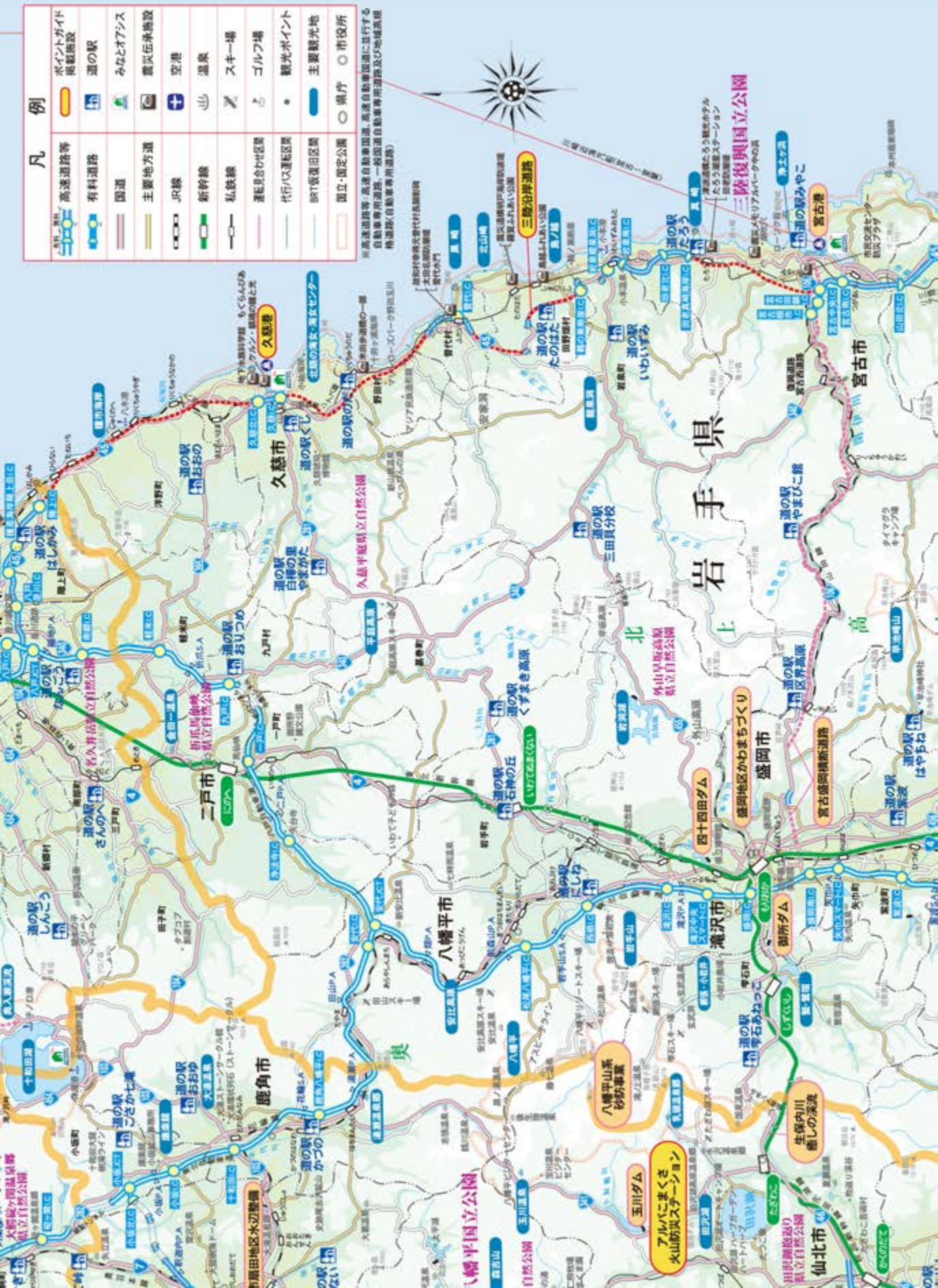
この地図の作成に当たっては、国土地理院長の承認を得て、同院発行の50万分1地方図を使用した。(承認番号 平20承認 第6号)



# 凡例

	高速道路等		ポイントガイド 掲載施設
	有料道路		道の駅
	国道		みなとオアシス
	主要地方道		航空広域施設
	JR線		温泉
	新幹線		スキー場
	私鉄線		ゴルフ場
	運送員合わせ区間		観光ポイント
	代行バス運送区間		国立・国定公園
	89T国道区間		主要観光地
	国立・国定公園		郵便所

※高速道路等：高速自動車国道、高速自動車専用道路に該当する  
自動車専用道路、一般国道自動車専用道路及び地域高規格  
道路(自動車専用道路)



# 岩手県

三陸復興国立公園

八幡平国立公園

アルパにまくさ  
火山防災ステーション

仙北市

生保内川  
感しの清流

八幡平山系  
砂防事業

玉川ダム

田代ダム

御所ダム

滝沢市

盛岡市

盛岡地区かわまちづくり

四十田ダム

北

盛岡市

道の駅  
やまびこ館

宮古郡  
宮古港

道の駅  
たのぼた

道の駅  
いわいずみ

道の駅  
たのぼた

道の駅  
たのぼた

道の駅  
たのぼた

道の駅  
たのぼた

道の駅  
たのぼた

道の駅  
たのぼた

道の駅  
たのぼた

道の駅  
たのぼた

道の駅  
たのぼた

道の駅  
たのぼた

道の駅  
たのぼた

道の駅  
たのぼた

道の駅  
たのぼた

道の駅  
たのぼた



# 岩手県MAP



この地図の作成に当たっては、国土地理院長の承認を得て、同院発行の  
50万分1 地方図を使用した。(作成番号 平29第図 第44号)

H31.4現在








# 宮城県MAP

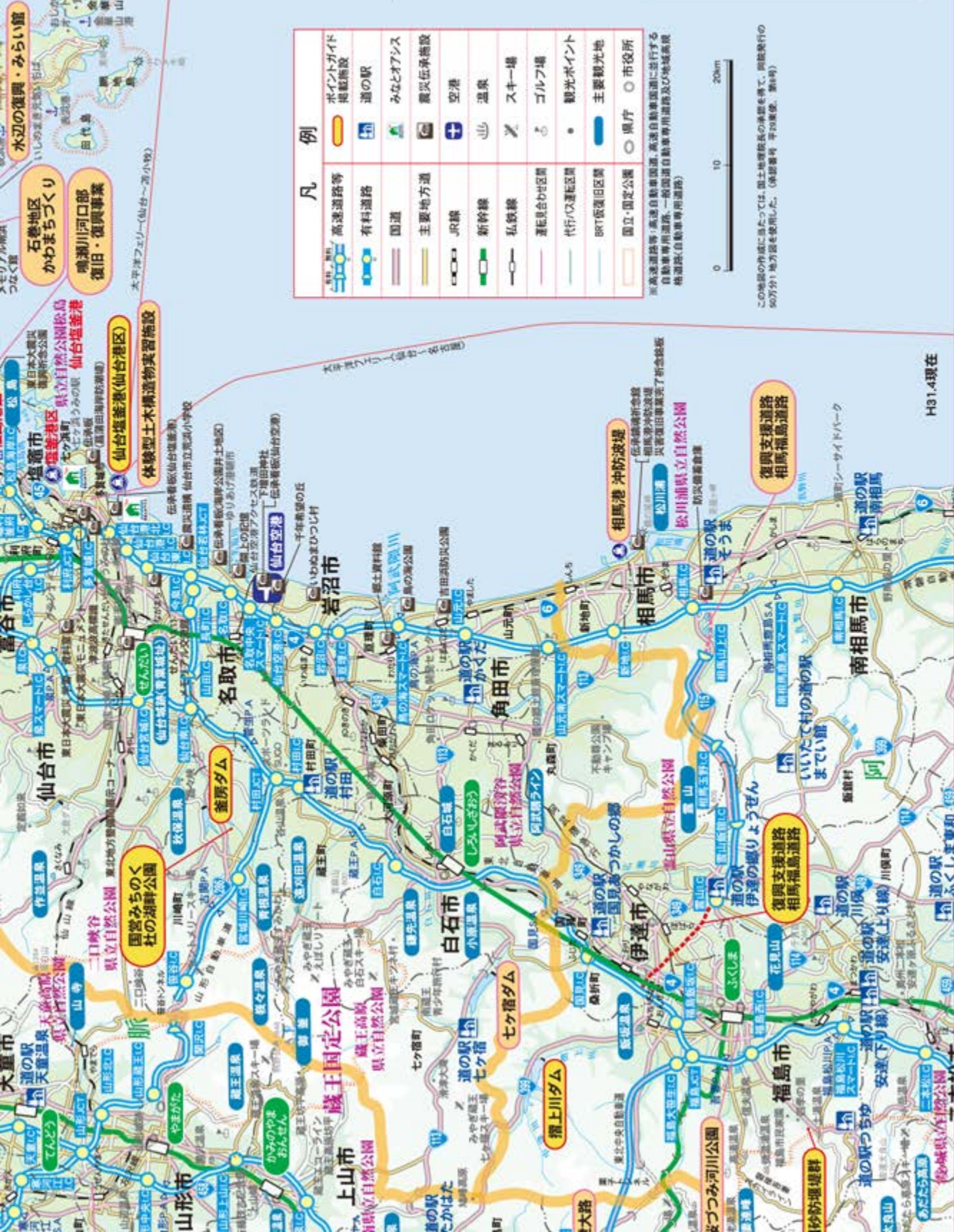


凡 例	
	ポイントガイド 掲載施設
	高速道路等
	有料道路
	国道
	主要地方道
	JR線
	新幹線
	私鉄線
	運送組合区間
	代行バス運送区間
	BRT設置区間
	国立・国定公園
	ポイントガイド 掲載施設
	道の駅
	みなとオアシス
	震災伝承施設
	空港
	温泉
	スキー場
	ゴルフ場
	観光ポイント
	主要観光地
	県庁
	市役所

※高速道路等：高速自動車国道、高速自動車道に並行する自動車専用道路、一般国道自動車専用道路及び地域高規格道路(自動車専用道路)



この地図の作成に当たっては、国土地理院長の承認を得て、同院発行の50万分1地方図を使用した。(承認番号 平20第8号、第8号)



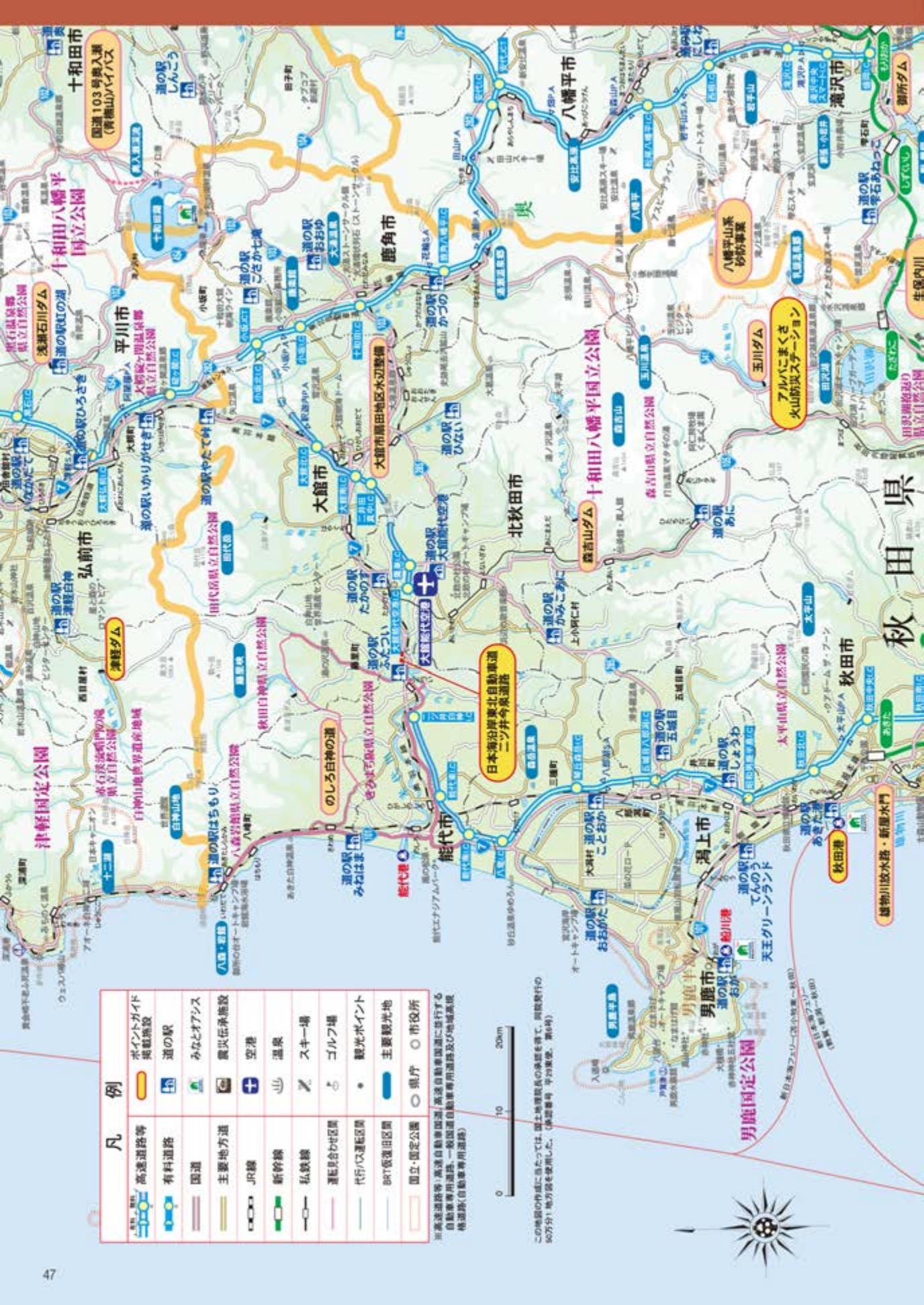


凡例	
	高速道路等
	有料道路
	国道
	主要地方道
	JR線
	新幹線
	私鉄線
	運具合わせ区間
	代行バス運転区間
	BT/飯沼田区間
	国立・県立公園
	ポイントガイド掲載施設
	道の駅
	みなとオアシス
	震災伝承施設
	空港
	温泉
	スキー場
	ゴルフ場
	観光ポイント
	主要観光地
	銀行
	庁役所

※高速道路等/高速自動車国道、高速自動車専用道路に該当する自動車専用道路、一般国道自動車専用道路及び地域高規格道路(自動車専用道路)

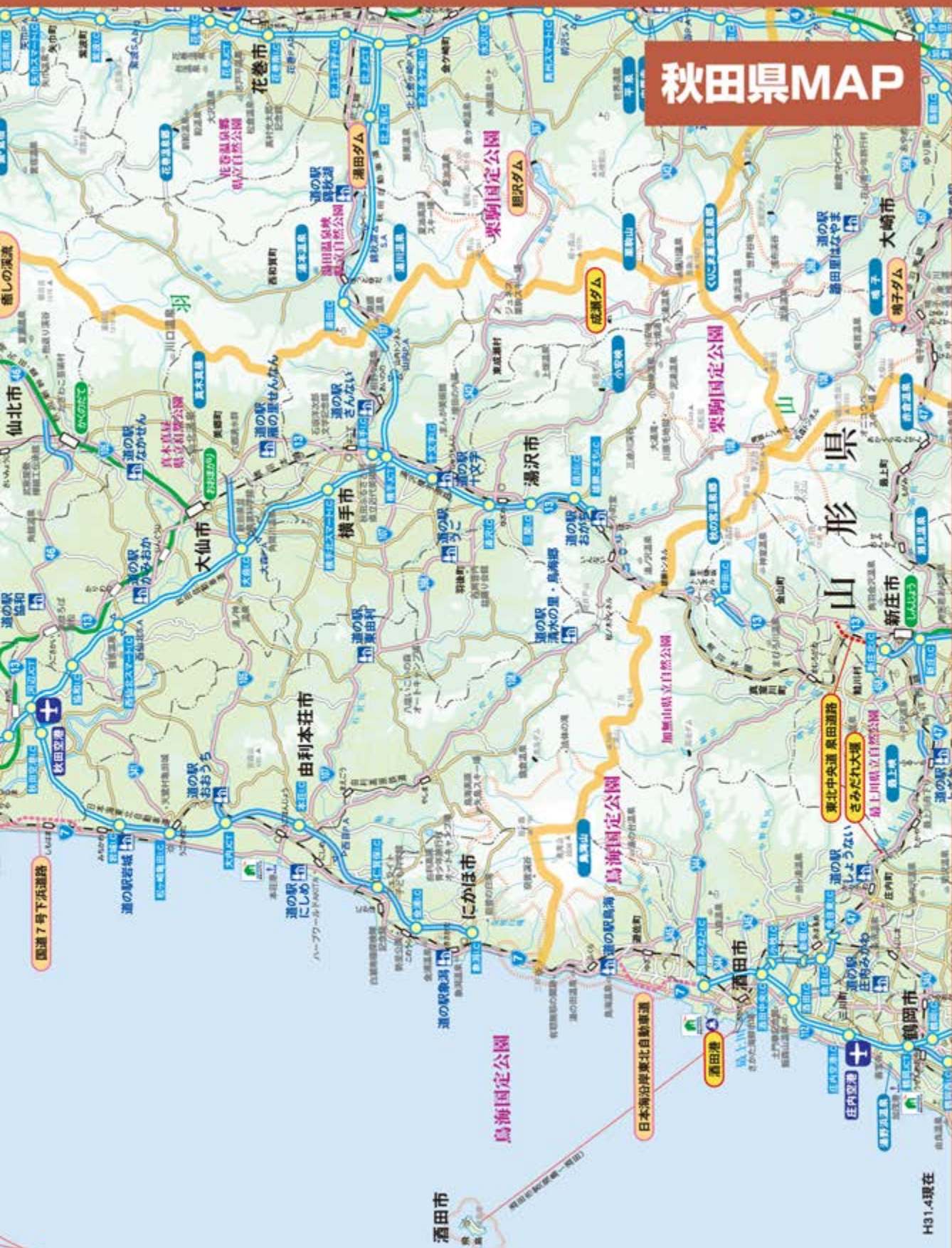


この地図の作成に当たっては、国土交通省の協力を得て、関係機関の協力により、最新の情報を提供した。(掲載日時 平成25年 第6号)





# 秋田県MAP






鳥海国定公園

凡例	
	高速道路等
	ポイントガイド 掲載施設
	有料道路
	国道
	主要地方道
	JR線
	新幹線
	私鉄線
	運転含む区間
	代行バス区間
	BRT(仮設区間)
	国立・国定公園
	市役所
	県庁
	市役所

※高速道路等：高速自動車国道、高速自動車専用道路、一般国道自動車専用道路及び地域高規格道路(自動車専用道路)  
 この地図の作成にあたっては、国土地理院の地図を基に、関係機関の提供した50万分1の地形図を使用した。(情報提供 平成28年 第4号)



この地図の作成にあたっては、国土地理院の地図を基に、関係機関の提供した50万分1の地形図を使用した。(情報提供 平成28年 第4号)









凡 例			
	高速道路等		ポイントガイド 掲載施設
	有料道路		道の駅
	国道		みなとオアシス
	主要地方道		震災伝承施設
	JR線		空港
	新幹線		山 温泉
	私鉄線		スキー場
	運転見合わせ区間		ゴルフ場
	代行バス運転区間		観光ポイント
	BRT仮復旧区間		主要観光地
	国立・国定公園		県庁
			市役所

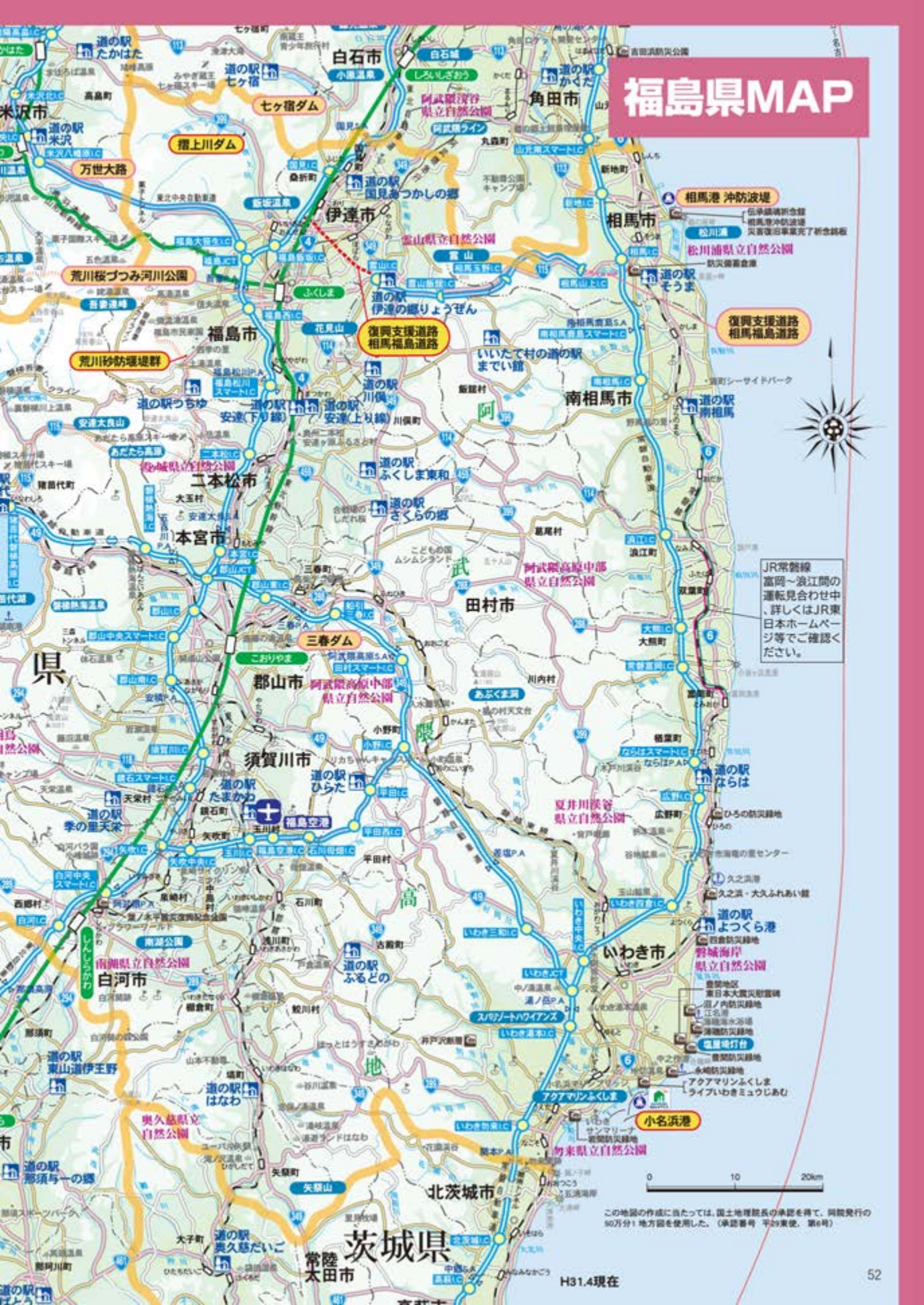
※高速道路等：高速自動車国道、高速自動車国道に並行する自動車専用道路、一般国道自動車専用道路及び地域高規格道路(自動車専用道路)

JR只見線  
会津川口～只見間の  
運転見合わせ中。  
詳しくはJR東日本  
ホームページ等でご  
確認ください。





# 福島県MAP



**相馬港 沖防波堤**  
 伝承講堂新設  
 相馬港沖防波堤  
 災害復旧事業完了記念施設  
 防災備蓄倉庫

**松川浦 松川浦県立自然公園**  
 防災備蓄倉庫

**復興支援道路 相馬福島道路**

JR常磐線  
 富岡～浪江間の  
 運転見合わせ中  
 詳しくはJR東  
 日本ホームページ  
 等でご確認ください。

**小名浜港**

**勿来県立自然公園**

**復興支援道路 相馬福島道路**

この地図の作成に当たっては、国土地理院長の承認を得て、同院発行の90万分1地方図を使用した。(承認番号 平02東使、第6号)





# もっと知りたい！ インフラツーリズム



## 「インフラツーリズム」 ウェブサイトには、 旬なインフラ情報が満載！

東北は、大自然と巨大構造物が見事に調和した「超一流インフラ」の宝庫。「インフラツーリズム」ウェブサイトでは、見学できるインフラ施設を県ごとにまとめ、情報を発信しています。今まさに工事が進められている現場の情報も盛りだくさん。一つ一つチェックするだけでワクワク気分が盛り上がること間違いなし！イメージが湧きあがってきたら、いざ「インフラ旅」へ出かけよう。

<http://www.thr.mlit.go.jp/infra/>



## 現場見学に出かける前に

- 「インフラツーリズム」ウェブサイトで、見学可能な現場や見学会情報をご確認ください。
- 見学時間は平日9:00～17:00の間で2時間以内。現場によっては休日に受け入れる場合もあるので、問い合わせを。
- 安全面の配慮から乳幼児同伴や個人はご遠慮ください。
- 費用は無料です。ただし、現場までの移動経費・交通費、障害事故に係る保険加入料は見学者で負担をお願いします。

ご不明点やご相談等がございましたら、各見学会のお問い合わせ先までご連絡のうえ、確認いただきますようお願いいたします。

旅行業  
の方へ

東北地方整備局では、インフラツアーを企画していただけるツアー会社を募集しています。条件などは各見学会の担当者にご相談ください。

## 必見！ 四季の東北 インフラ動画

インフラツーリズムの醍醐味を迫力たっぷりに楽しめる動画を公開中！川面スレスレを滑るように移動し眼前に迫りくる橋、上空から見る巨大ダム放水、ライトアップされた施設、鮮やかな紅葉と鉄橋のコントラスト…。映像ならではのダイナミックなツアー体験を、シーズンごとに楽しめませう。



※夏動画を2019年初夏、公開！





# 知れば知るほど面白い！ 「インフラツアーポイントガイド」

東北地方整備局管内のインフラ施設を、美しい写真とお薦めポイントつきで紹介するガイドブックを発売しています。観光パンフレットとしても使える保存版！ウェブサイトからダウンロードもできます。



## パンフレット版



※バックナンバーには既に配布終了しているものもあります。ウェブサイトからダウンロードして閲覧・ご利用ください。

## インフラツアーポイントガイド Vol.4

～大自然に映える巨大構造物 インフラ旅は発見がいっぱい！～

初版 令和元年6月

編集・発行 国土交通省 東北地方整備局 企画部企画課  
宮城県仙台市青葉区本町3丁目3番1号 仙台合同庁舎B棟  
TEL 022-225-2171





■お問い合わせ

**国土交通省** 東北地方整備局

宮城県仙台市青葉区本町3丁目3番1号 仙台合同庁舎B棟11F 企画部企画課 TEL:022-225-2171 FAX:022-221-9890