

青森・岩手・宮城・秋田・山形・福島



インフラツアー ポイントガイド

Vol.3

～吹き抜ける風が心地良い季節。インフラを訪ねて旅に出よう！～



東北の旬なインフラ施設をご紹介します!

小学生の頃、ワクワクしながら行った社会科見学。
大人になった今、みんなで行こう♪

ポイント
ガイドの
使い方

どんな施設なの?
施設の概要や魅力を
教えちゃいます!!

どうやって行くの?
アクセス方法はこちらと
巻末の周辺マップを!!

どんなところが
良いの?
体験者の声
届けます!!

太平洋へど注ぐ
多様な生態系の恵みあふれる宝湖

1 小川原湖
地域産業・観光の基盤である小川原湖の水環境の保全に努めています。

国土交通省 東北地方整備局 高瀬川河川事務所
〒929-1165 石川市小川原2-1-18
TEL:0176-250-713(内線) FAX:0176-250-6422
E-mail: the.lakougawa@12net.or.jp
http://www.kanetsu.go.jp/akane

東北町営工観光課
〒929-2402 石川市志保町志保A-33-484
TEL:0176-56-3111

三沢市観光物産課
〒929-1666 石川市三沢南地区1-1-36
TEL:0176-103-5111

【1】小川原湖 2月1日から3月31日
【2】小川原湖 キャンプ場 2月1日から3月31日
【3】小川原湖 湖上遊覧 キャンプ場(三沢市)
【4】小川原湖 湖上遊覧 キャンプ場(東北町)
【5】小川原湖 湖上遊覧 キャンプ場(三沢市) 2月1日から3月31日

体験者の声

- 小川原湖の自然環境が素晴らしいです。
- 湖上遊覧は、家族で楽しむのに最適です。
- 湖上遊覧は、子供が自然を学ぶのに最適です。

体験内容

仏堂(ラムサール条約登録地) 体験 個人 団体 学習

小川原湖無 潜水遊覧 キャンプ場等(三沢市) 体験 個人 団体 学習

小川原湖公園 湖上遊覧 キャンプ場等(東北町) 体験 個人 団体 学習

- 家族** 家族旅行向け
- 個人** 個人旅行向け
- 団体** 団体旅行向け
- 学習** 学校や地域のイベント学習向け

どんなことが
できるの?
施設内や付近で体験や
見学ができる内容の
掲載あり!!

もちろん、

こどもたちの社会科見学の

パンフレットとしても

活用OK!!

Contents

青森県

p03 へ

- 1 青森県 三好市・東北町・大川町 小川原湖……………p04へ
- 2 青森県 十和田市 国道103号奥入瀬(青橋山)バイパス……………p05へ
- 3 青森県 五戸川原市 十三湖 水戸口突堤……………p06へ

岩手県

p07 へ

- 1 岩手県 盛岡市 四十四田ダム……………p08へ
- 2 岩手県 盛岡市・大船渡市・釜石市・大畑町・山田町・巻田市・石巻市・田舎館村・鹿代村・野田村・久慈市・洋野町 復興道路 三陸沿岸道路……………p09へ
- 3 岩手県 宮古市 宮古港……………p10へ
- 4 岩手県 釜石市 釜石港 湾口防波堤……………p11へ
- 5 岩手県 西和賀町 湯田ダム……………p12へ

宮城県

p15 へ

- 1 宮城県 仙台市(仙台港) 仙台塩釜港(仙台港区)……………p16へ
- 2 宮城県 川崎町 国営みちのくの湖畔公園……………p17へ
- 3 宮城県 栗原市 鳴瀬川河口部 復旧・復興事業……………p19へ
- 4 宮城県 多賀城市 体験型 土木構造物実習施設……………p20へ

秋田県

p21 へ

- 1 秋田県 大館市 大館市扇田地区 水辺整備……………p22へ
- 2 秋田県 秋田市 国道7号下浜道路……………p23へ
- 3 秋田県 東館農村 成瀬ダム……………p24へ

山形県

p25 へ

- 1 山形県 山形市 須川かわまちづくり……………p26へ
- 2 山形県 酒田市・刈谷町 日本海沿岸東北自動車道……………p27へ
- 3 山形県 長井市 長井ダム……………p28へ

福島県

p31 へ

- 1 福島県 相馬市・新地町 相馬港 沖防波堤……………p32へ
- 2 福島県 相馬市・伊達市・湯川町 復興支援道路 相馬福島道路……………p33へ
- 3 福島県 三春町 三春ダム……………p34へ

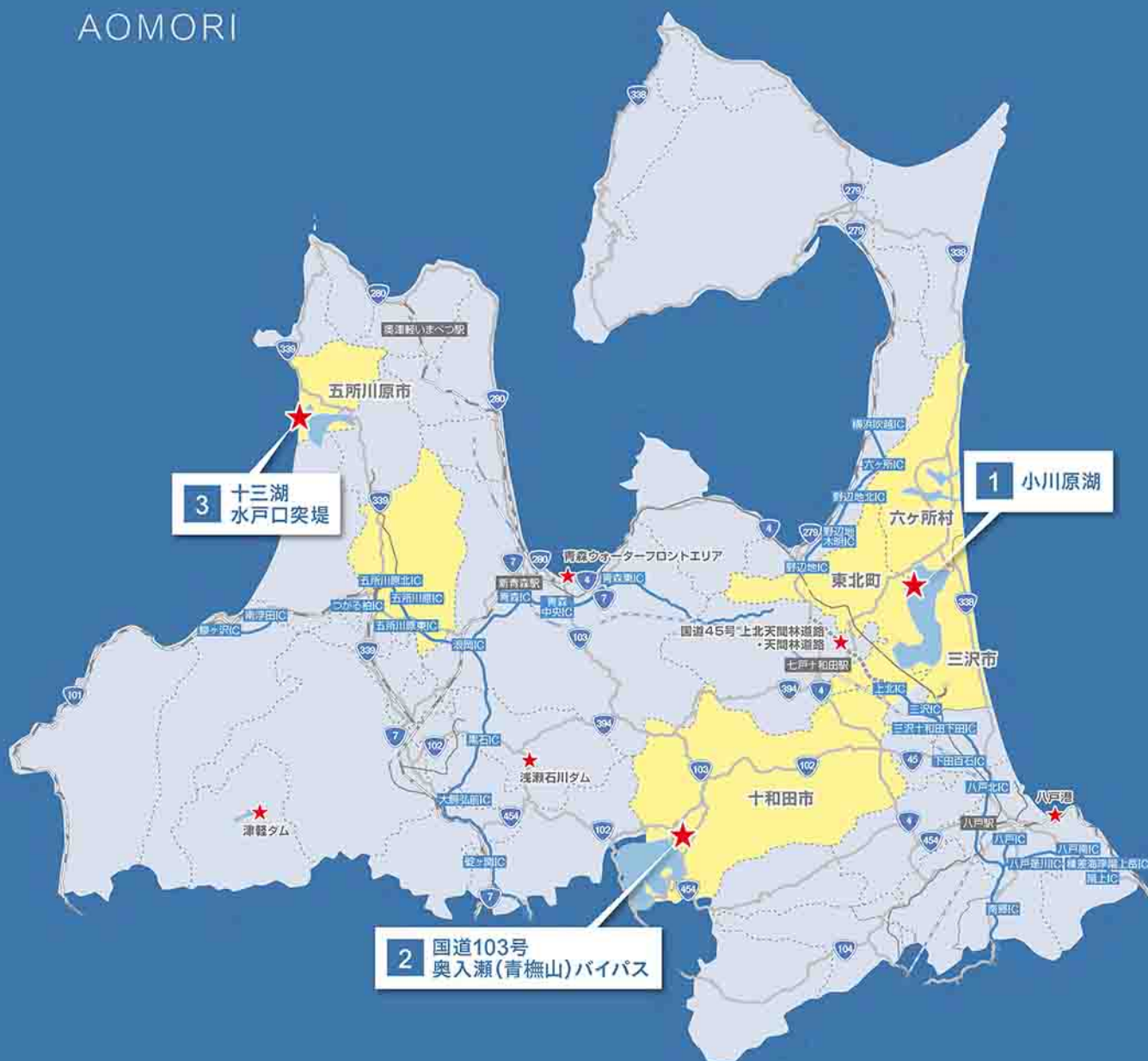


1 2 印はインフラツアーポイントガイドVol.1・2に掲載の箇所です
<http://www.thr.mlit.go.jp/infra/>



青森県

AOMORI





太平洋へと注ぐ

多様な生態系の恵みあふれる宝湖



1 小川原湖全景 2 小川原湖より八甲田を望む 3 小川原湖総合観測所 4 弘沼地区水辺広場

青森県 | 三沢市・東北町・六ヶ所村

おがわらこ

1 小川原湖

地域産業・観光の基盤である小川原湖の水環境の保全に努めています。

小川原湖は、汽水・淡水の動植物が生息・生育する多様な生態系を有しています。

シジミ・シラウオ・ワカサギなどの内水面漁業は地域の主要な産業となっています。また湖水浴をはじめ、カヌー、キャンプ、湖水祭り、花火大会など観光・レクリエーションでも多くの人に利用されています。

お問い合わせ先

国土交通省 東北地方整備局 高瀬川河川事務所

〒039-1165 青森県八戸市石堂3-7-10
tel.0178-28-7135(代) fax.0178-20-6472
E-mail thr-takasegawa01@mlit.go.jp
http://www.thr.mlit.go.jp/takase/

東北町商工観光課

〒039-2492 青森県上北郡東北町上北南4-32-484
tel.0176-56-3111

三沢市観光物産課

〒033-8666 青森県三沢市桜町1-1-38
tel.0176-53-5111

施設までのアクセス

- 【弘沼】青い森鉄道三沢駅から車で約30分
- 【小川原湖畔キャンプ場 湖水浴場(三沢市)】青い森鉄道三沢駅から車で約15分
- 【小川原湖公園 湖水浴場 キャンプ場(東北町)】青い森鉄道上北町駅から徒歩約20分

体験者の声

- 自然豊かでのんびりできる。
- 湖が遠浅なので安全。子供を遊ばせやすい。
- 水辺へ入りやすく、景色も良かった。
- シジミ採りが体験できてよかった。

体験内容

仏沼(ラムサール条約登録湿地)

家族 個人 団体 学習



オオセッコ



カムリカイツブリ

仏沼は国内でも最大のオオセッコの繁殖地となっており、小川原湖や周辺の湖沼群は、日本有数のカムリカイツブリの繁殖地になっています。

小川原湖畔 湖水浴場 キャンプ場等(三沢市)

家族 個人

団体 学習



小川原湖畔湖水浴場は、7月には「みさわ小川原湖湖水まつり」の会場となり多くの人で賑わいます。カヌー・カヤックの体験もできます。

小川原湖公園 湖水浴場 キャンプ場等(東北町)

家族 個人

団体 学習



春の小川原湖公園は桜並木によって湖岸周辺が見事に彩られます。7月に開催される「東北町湖水まつり」では、小川原湖上から花火が打ち上げられ、幻想的な空間を楽しむことができます。公園内にたたずむ「玉代姫・勝世姫像」は、小川原湖伝説を今に伝えています。



躍動感あふれる水の流れが

作り出す景観との調和



1 新緑の国道102号 2 奥入瀬渓流(阿修羅の流れ) 3 バイパス終点付近の十和田湖と奥入瀬渓流

青森県 | 十和田市

2 国道103号 奥入瀬(青楓山) バイパス

奥入瀬渓流沿いの自然環境が保全され、散策時の安全性や快適性の向上が期待されます。

豊かな自然環境内の工事現場が見学できます。



お問い合わせ先

国土交通省 東北地方整備局 青森河川国道事務所 計画課
〒030-0822 青森県青森市中央3-20-38
tel.017-734-4529 fax.017-722-2577
E-mail thr-aomori01@mlit.go.jp
http://www.thr.mlit.go.jp/aomori/

体験者の声

- 世界に誇れる奥入瀬渓流が県内にあるのは幸せだと思った。
- 「日本の貴重なコケの森」としても魅力いっぱいでした。

体験内容

工事現場見学

団体 学習



普段は見ることができない、橋梁の構造が学習できます。あわせて、奥入瀬渓流の散策もおすすめです。

実施時期 5月～6月の平日
時間 10:00～15:00

最少室内人数 10名程度
料金 無料

自然豊かな奥入瀬渓流を体感

家族 個人 団体



青森県が世界に誇る至高空間、自然豊かな「奥入瀬渓流」が堪能できます。

時期 5月～10月

3 十三湖 水戸口突堤

体験内容

水戸口閉塞による度重なる浸水被害を解消し、岩木川の治水と津軽平野発展の礎となった施設です。

平成28年9月、土木学会選奨土木遺産に認定されました。歴史ある貴重な土木構造物として必見！



お問い合わせ先

国土交通省 東北地方整備局 青森河川国道事務所 計画課
 〒030-0822 青森県青森市中央3-20-38
 tel.017-734-4529 fax.017-722-2577
 E-mail thr-aomori01@mlit.go.jp
 http://www.thr.mlit.go.jp/aomori/

施設までのアクセス

〈車〉東北自動車道「浪岡IC」から約75分
 〈バス〉五所川原駅より弘南バス小泊線(十三経由)乗車、
 中の島公園入口下車

体験者の声

- 自然豊かな十三湖の名前の由来や大きさなどが知れて勉強になりました。
- 岩木川が流れる津軽平野に広がるリング園や水田の広さに驚きました。
- 湖畔のドライブインでの「シジミラーメン」は出汁が良く絶品でした。

“インスタ映え” 日本海の夕日を堪能!

家族 個人 団体



青森県で3番目に大きく、自然豊かな湖です。お車で越しの方は、日本海の夕日も堪能できます。

実施時期	5月～10月
時間帯	18:00～20:00 (季節によって見頃の時間は異なります)
料金	無料

道の駅で絶品グルメ「十三湖のシジミ」


家族 個人 団体



淡水と海水が程よく調和した汽水域で育つ十三湖のシジミ。その滋味深い味わいから「黒いダイヤ」とも言われています。「道の駅 十三湖高原」内の「レストランわらび」では、シジミラーメンが味わえます。

実施時期	4月～10月
時間帯	10:30～18:00(レストランわらび)
料金	800円(シジミラーメン)

1 十三湖と岩木山 2 十三湖水戸口突堤 3 十三湖突堤見学会



大正時代の先人たちから

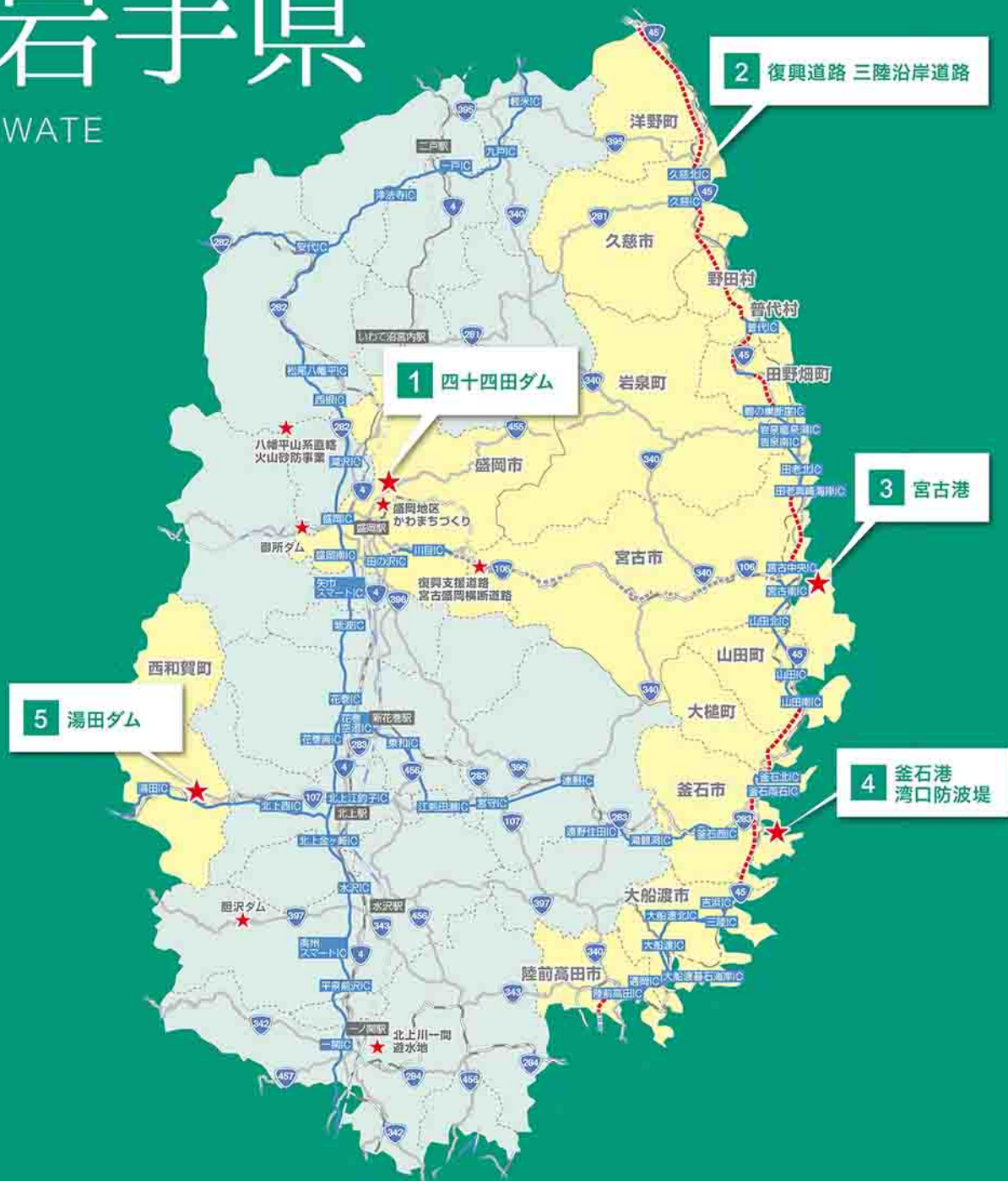
未来へ贈られた遺産





岩手県

IWATE



★はインフラツアーポイントガイドVol.1・Vol.2で紹介した施設を含んでいます



地域の暮らしを守って50年、さらにその先へ



1 夜とダム湖と岩手山 2 湖面に映る岩手山 3 北上川ゴムボート川下り大会(スタート地点) 4 ゴムボート川下りの様子

岩手県 | 盛岡市

1 四十四田ダム

北上川本川に建設されたコンクリートとフィルの複合ダム[※]。平成30年秋には完成から50周年を迎えます。

春は花見、好天時には湖面に映る「逆さ南部片富士(岩手山)」を見ることができます。

※コンクリートダム:コンクリートの重さで水圧を支えるダム、フィルダム:土や石を積み上げてつくるダム。



ダムカードあります

配布場所:北上川ダム総合管理事務所(四十四田ダム)
配布時間:8:30~17:00(土・日・祝日を含む)

お問い合わせ先

国土交通省 東北地方整備局 北上川ダム総合管理事務所 管理第二課
〒020-0123 岩手県盛岡市下厨川字四十四田1
tel.019-643-7972 fax.019-643-7976
E-mail. thr-kitakato01@mlit.go.jp
http://www.thr.mlit.go.jp/kitakato/101event/44_event.html

施設までのアクセス

〈車〉東北自動車道「盛岡IC」から約30分
〈バス〉岩手県交通「東黒石野」停留所から徒歩約15分

体験者の声

- 土木の世界に興味を持つきっかけにもなり、とてもいい施設でした。ダムの大切さを知ることができました。
- さくら放流はとても楽しく大迫力でした。
- 自然環境、ダムの役割、ダム周辺の昆虫など孫を連れてきて教えたいと思いました。

体験内容

ダム施設見学

団体 学習



ダムの施設を見学することができます。併設する岩手県企業局の四十四田発電所の見学も希望により可能です。

実施時期 年末年始を除く平日 料金 無料
時間帯 9:00~16:00

さくら放流

家族 個人 団体



ゲート点検のため実施する放流を間近で見学することができます。

実施時期 平成30年4月下旬
時間帯 10:00~12:00

ライトアップ

家族 個人 団体

「四十四田さくらまつり」(平成30年4月29日)などの行事にあわせて、不定期でダムのライトアップを実施しています。

実施時期 随時
(実施時期についてはお問い合わせ下さい)
時間帯 日没~22:00頃
料金 無料



平時の暮らしを支え、災害時に命を守る道



1 夏井高架橋(仮) 2 建設中の夏井高架橋(仮)を見上げる 3 久慈港全景

岩手県 | 陸前高田市・大船渡市・釜石市・大槌町・山田町・宮古市
岩泉町・田野畑町・普代村・野田村・久慈市・洋野町

2 復興道路 三陸沿岸道路

三陸沿岸道路は宮城、岩手、青森の太平洋沿岸を結ぶ自動車専用道路です。東日本大震災からの早期復興に向けたリーディングプロジェクトです。

岩手県宮古以北で最大級の橋梁(夏井高架橋(仮))を見学することができます。



お問い合わせ先

国土交通省 東北地方整備局 三陸国道事務所 総務課
〒027-0029 岩手県宮古市藤の川4-1 tel.0193-62-1711 fax.0193-71-1734
E-mail: thr-sanriku01@mlit.go.jp
http://www.thr.mlit.go.jp/sanriku/06_office/50pro/
※久慈市以外でも多くの沿岸市町村にて復興道路工事をしておりますので気軽にご相談ください。

国土交通省 東北地方整備局 南三陸国道事務所
〒026-0301 岩手県釜石市鶴住居町第13地割1-4
tel.0193-28-4731 fax.0193-29-1641
E-mail thr-minamisanriku01@mlit.go.jp
http://www.thr.mlit.go.jp/minamisanriku/kengaku/

【もぐらんぴあみなとオアシス】久慈市 総合政策部 港湾・エネルギー推進課
〒028-8030 岩手県久慈市川崎町1-1 tel.0194-52-2369 fax.0194-52-3653
http://www.pa.thr.mlit.go.jp/kakyoin/minato-oasis/feature/iw_kuji/

施設までのアクセス

【もぐらんぴあみなとオアシス】
〈車〉八戸自動車道「九戸IC」から約50分
〈電車&車〉JR八戸線・三陸鉄道 久慈駅から車で約15分

体験内容


工事現場見学(久慈北道路)



普段行くことができない高さ約40mの橋に上り、工事の進捗、橋の構造、技術について学ぶことができます。※夏井高架橋(仮)ほか(久慈市)

実施時期	4月～9月の平日
時間帯	9:00～17:00
最少参加人数	10名程度
料金	無料

もぐらんぴあ



「もぐらんぴあみなとオアシス」として登録されている「久慈地下水族科学館もぐらんぴあ」は、国家石油備蓄基地のトンネルを使用した日本初の地下水族館です。震災により全壊しましたが、平成28年4月23日からリニューアルオープンしています。

休館日	毎週月曜日(休日の場合はその翌日) 1月1日、12月31日
営業時間	4月～10月 9:00～18:00 11月～3月 10:00～16:00 (最終入館は閉館30分前)
料金	一般700円 高校生・学生500円 小・中学生300円(※団体割引あり)

体験者の声

工事現場見学

- 仕事をみて、やっぱりカッコイイなと思いました。将来みなさんと働いてみたい。
- 見学をして、橋の造り方や工事の工夫がわかりました。

もぐらんぴあ

- 津波からの復活をとけすばらしい水族館だと思います。4階の「さかなくん」応援展示も心に響きました。

岩手県 | 宮古市

3 宮古港

震災を乗り越えて、新たな交流拠点が形成されます。

平成30年6月22日、岩手県初となる「宮古-室蘭フェリー定期航路」が就航します。「道の駅・みなとオアシスみやこ」シートピアなどでは、平成27年にSea級グルメ全国大会が開催されるなど、ますます賑わいをみせています。



お問い合わせ先

【宮古港 港見学】

国土交通省 東北地方整備局 釜石港湾事務所

〒026-0011 岩手県釜石市港町2-7-27
tel.0193-22-9118 fax.0193-22-6636
E-mail pa.thr-i-kamaishi@mlit.go.jp
http://www.pa.thr.mlit.go.jp/kamaishi/

【道の駅・みなとオアシスみやこ】宮古市 産業振興部 観光港湾課

〒027-8501 岩手県宮古市新川町2-1
tel.0193-68-9093 fax.0193-63-9120
http://www.pa.thr.mlit.go.jp/kakyoin/minato-oasis/feature/iw_miyako/

施設までのアクセス

【宮古港 港見学】

※集合場所については、お申込みの際にお伝えします。

【道の駅・みなとオアシスみやこ（シートピアなど）】

〈電車&バス〉JR山田線宮古駅からバス（浄土ヶ浜行き）で約10分
漁協ビルで降車後、徒歩10分
〈車〉東北自動車道「盛岡南IC」から約120分

体験内容

宮古港 港見学

団体

学習



港湾業務艇に乗船し、海上での工事の様子や、港の利用状況などを実際に見ていただきながら説明します。震災からの港の復旧への取り組みなどについてもご紹介します。

実施時期	随時
開催日	平日9:00～16:00(乗船見学は40分から1時間程度)
料金	無料

道の駅・みなとオアシスみやこ

「道の駅・みなとオアシスみやこ」は、宮古港出崎地区に立地する本州最東端のみなとオアシスです。主要施設である「シートピアなど」には、新鮮魚介類・山里の幸や匠の技を取り揃えた物産販売コーナーや四季折々のメニューを提供するレストランがあり、情報コーナーでは道路情報や地域情報等をタイムリーに提供しています。体験学習やイベントも開催されており、地域の交流拠点となっています。



▲平成27年に宮古港で開催された「みなとオアシス sea級グルメ全国大会」の様子

体験者の声

- 陸上から見たイメージと違い、海上では防波堤の効果で波のあるところ、無いところの違いが見られて良かった。
- 防波堤が波を抑えている様子を間近に見てビックリした。

1 宮古-室蘭フェリー定期航路で就航予定の「シルバークイーン」 2 シートピアなど 3 ケーンズ覆付の様子(出崎防波堤復旧工事) 4 大型クルーズ船寄港時の様子

岩手県初の

フェリー定期航路が開設予定





釜石の街を守るため、復旧が進む湾口防波堤



1ケーソン置付の様子 2釜石港全景 3湾口防波堤(左が北堤、右が南堤) 4赤灯台設置の様子

岩手県 | 釜石市

4

かま いし こう
釜石港
わん こう ぼう は てい
湾口防波堤

釜石港 湾港防波堤は、世界最大水深の防波堤です。

昭和53年から約30年の期間をかけて整備された大規模な防波堤で、水深は最も深い所で63mあります。震災前の平成22年7月27日には「世界最大水深の防波堤 (Deepest Breakwater)」としてギネス世界記録に認定されています。



お問い合わせ先

【湾口防波堤】国土交通省 東北地方整備局 釜石港湾事務所
〒026-0011 岩手県釜石市港町2-7-27 tel.0193-22-9118 fax.0193-22-6636
E-mail pa.thr-i-kamaishi@mlit.go.jp
http://www.pa.thr.mlit.go.jp/kamaishi/

【釜石大観音】明峰山石応禅寺

〒026-0002 岩手県釜石市大平町3-9-1 tel.0193-24-2125(受付9:00~16:30)
http://kamaishi-daikannon.com/

施設までのアクセス

【釜石大観音】

〈車〉釜石自動車道「釜石西IC」から約20分
〈バス〉岩手県交通「釜石大観音」停留所から徒歩約11分


体験者の声



- 釜石湾を一望でき、清々しい気分になりました。
- 視界を遮るものがない魚籃展望台では、「世界最大水深の防波堤」としてギネス登録されている湾口防波堤の全景を見ることができて良かったです。

体験内容

釜石大観音から見る釜石港



釜石湾を一望できる「釜石大観音」の魚籃展望台(11・12階)からは、湾口防波堤の全景をご覧いただけるほか、その規模の大きさを感じることができます。

休館日 12月29日~31日 21:00
開館時間 9:00~17:00(季節により変動あり)
料金 大人500円 中学生300円 小学生100円(※団体割引あり)

岩手県内初のガントリークレーン

平成29年8月、復興支援として大阪府から岩手県に無償譲渡されたコンテナ荷役専用クレーン(ガントリークレーン)が整備され、荷役効率が大きく向上することで物流の活性化が期待されています。このクレーンは、釜石市内の釜石市魚市場などから、ご覧になれます。



岩手県 | 西和賀町

5 湯田ダム

春には迫力満点の放流による水しぶきとダムに架かる虹を、夏には七色のライトアップと湖上遊覧などが楽しめます。

迫力満点の放流や、全国でも珍しい滝の中からのライトアップがオススメ

ダムカードあります

配布場所
 ■湯田ダムカード：湯田ダム管理支所
 配布時間：8:30～17:30(土・日・祝日を含む)
 ■湯田貯砂ダムカード：ほっとゆだ駅向かい
 「湯夢プラザ内観光案内所」



お問い合わせ先

国土交通省 東北地方整備局

北上川ダム統管理事務所 湯田ダム管理支所
 〒024-0341 岩手県和賀郡西和賀町杉名畑44地割162番15
 tel.0197-74-2011 fax. 0197-74-2013
 E-mail thr-kitakato01@mlit.go.jp
http://www.thr.mlit.go.jp/kitakato/101event/yu_event.html

施設までのアクセス

〈車〉秋田自動車道「湯田IC」から約10分(湯田貯砂ダム・錦秋湖大滝まで)
 秋田自動車道「北上西IC」から約15分(湯田ダムまで)

体験者の声

スプリング放流

- 放流はすごい迫力があって圧巻だった。
- サマーLIGHTフェスティバル
- すごくいい!船乗った。おもしろかった!来年も来たいです。
- こんなに楽しいイベントが無料とは…。有料でも来たいくらいです。



日本ダムアワード
 放流賞 受賞トロフィー

体験内容

錦秋湖スプリング放流inにしわが2018

家族 個人 団体 学習



虹が架かる迫力満点のダム放流と、「秘密のトンネル」開放、発電体験、ダム堤体内見学、ダムカード提示でダムカレーの割引特典等あり

実施時期 平成30年4月21日・22日
 時間帯 10:00～15:00
 料金 無料

カプトムシ採取会

家族 個人 団体 学習

流木に気軽に親しめる場として、親子連れに人気がある「流木に棲むカプトムシの幼虫採取会」、「カプトムシ育成講座」等を実施

実施時期 平成30年5月19日
 時間帯 10:00～15:00
 料金 無料



錦秋湖大滝サマーLIGHTフェスティバルinにしわが

家族 個人 団体 学習



七色のライトアップ、滝の中の歩行体験、船での湖上体験、釣り体験、天然クワガタ抽選会、新割り体験等、多彩な無料体験を実施

実施時期 平成30年7月下旬
 時間帯 11:00～20:00
 料金 無料(体験コーナー)

錦秋湖フォト&空撮動画コンテスト


家族 個人 団体 学習

ドローンによる景観撮影技術を披露する「錦秋湖フォト&空撮動画コンテスト」を実施

実施時期 撮影は春～(応募は10～11月)
 時間帯 撮影時間は何時でも可
 料金 無料



1 虹が架かる迫力満点の放流 2 噴霧のダム湖 3 ダム堤体内見学 4 溢しき抜群 | 迫力のある滝の中を歩ける貯砂ダム



「日本ダムアワード」で放流賞にも選ばれた
 全国有数の放流を行うダム



東北には全国的にも珍しいと評判の高いダムカードが多くあり、ダムマニアからも絶大な人気を誇っています。みんなも東北のダムを巡りダムカードをコンプリートしよう!!

地図に載っているダムカードは、国土交通省のダムだけで、県のダムなど、まだまだダムカードを配布している所はあるよ!

青森県



秋田県



山形県



岩手県



宮城県



福島県



詳しくはこちら

▶▶▶ <http://www.mlit.go.jp/river/kankyō/campaign/shunnkan/damcard82.html>

みちのく・さくら放流



休日は港へ行こう!! 東北のみなとオアシス



① あおもり

●青森ウォーターフロント活性化協議会
☎017-723-7211

ご当地グルメの宝庫!

**クルーズ「八甲田丸」
ねぶた祭り**

構成施設

- 1 八甲田丸
- 2 青森旅客ターミナルビル
- 3 青森駅
- 4 青森観光物産館アスパム
- 5 ねぶたの家W-RASSE
- 6 A-FACTORY
- 7 青い海公園
- 8 あおもり北のまほろば歴史館
- 9 新中央埠頭
- 10 青森駅前センター
- 11 津軽若狭フェリーターミナル
- 12 青森港フェリーターミナル

交通アクセス

- JR青森駅から徒歩約1分
- 東北自動車道 青森中央ICから車で約15分

② 大間

●大間町 生活整備課
☎0175-37-2111

**本州最北端!
マグロの町大間!**

構成施設

- 1 大間フェリーターミナル
- 2 大間轉レスタハウス
- 3 キュウレイ (旧冷蔵庫)

交通アクセス

- 函館市から津軽海峡フェリーで約90分
- JR下北駅からバスで約1時間55分

③ おおみなと

●むつ市 観光戦略課
☎0175-22-1111

むつ市へ来まじい!

構成施設

- 1 しもきた克雪ドーム
- 2 大軍マリーナ
- 3 多目的広場 「ウエルネスはらっばる」
- 4 安波館
- 5 海望館
- 6 みどりのさきもり館
- 7 水辺公園

交通アクセス

- 八戸市から車で約2時間
- JR八戸駅から下北駅まで約1時間40分～大湊駅まで約5分

④ 船川

●男鹿市 観光商工課
☎0185-24-9142

男鹿半島の魅力満載!

構成施設

- 1 男鹿マリーナ
- 2 船川港金川多目的広場
- 3 男鹿市商工会館
- 4 男鹿市民民あひあひプラザ

交通アクセス

- 秋田市から車で約50分
- JR男鹿駅から徒歩約5分

④ 八戸

●みなとオアシス八戸青森協議会
☎0178-35-4415

日曜朝市400店!

**海産物の宝庫!
展望レストラン**

構成施設

- 1 八戸酒造母屋1階ラウンジ
- 2 八戸屋形船「新井田丸」
- 3 みなとの駅
- 4 龍舞岸壁 (船市)
- 5 八戸市水産科学館 マリエント
- 6 熊鷹海浜公園
- 7 熊鷹休憩所
- 8 熊鷹観光遊覧船乗り場
- 9 沼館公園緑地及び沼館遊覧船発着所
- 10 白銀ポートパーク

交通アクセス

- 八戸自動車道 八戸ICから車で約30分
- JR八戸駅から陸奥湊駅まで約15分～徒歩約5分

⑩ あきた港

●秋田市 観光振興課
☎018-888-5602

**360°パノラマ
展望カフェ!**

地元特産品のお買い物!

構成施設

- 1 秋田市ポートタワー「セリオン」
- 2 秋田港振興センター「セリオンプラザ」
- 3 秋田港セリオンリスタ
- 4 イベント広場

交通アクセス

- JR秋田駅から車で約18分
- JR秋田駅前からバスで約25分

⑤ 十和田湖

●社団法人 十和田湖国立公園協会
☎0176-75-2425

**情人 高村光太郎
最後の彫刻
「女の徳」**

構成施設

- 1 十和田湖観光交流センター ふらっと
- 2 十和田湖総合案内所
- 3 十和田ビジターセンター

交通アクセス

- 東北自動車道十和田ICから車で約50分
- JR七戸十和田駅からバスで焼山まで約1時間～十和田湖 (休屋) まで約45分

⑪ ほんじょう

●由利本荘市 建設管理課
☎0184-24-6365

700mのロングビーチ!

**家族みんなで海水浴!
海のアクティビティも!**

構成施設

- 1 本荘マリーナ
- 2 本荘マリーナ海水浴場
- 3 本荘マリーナオートキャンプ場
- 4 マリーナ海浜公園
- 5 はいんすば新山
- 6 ポートプラザ・アクアハル

交通アクセス

- 秋田市から車で約50分
- JR秋田駅から羽後本荘駅まで約45分

⑥ もくらんぴあ

●久慈市 港港・エネルギー推進課
☎0194-52-2111

日本唯一の地下水族館!

構成施設

- 久慈地下水族科学館 もくらんぴあ

交通アクセス

- 八戸自動車道九戸ICから車で約50分
- JR久慈駅から車で約15分

⑫ 酒田

●酒田市 商工港湾課
☎0234-22-5111

地の魚介が満載!

構成施設

- 1 山形県酒田海洋センター
- 2 酒田市政総務事業所
- 3 さかた海鮮市場
- 4 酒田みなと市場
- 5 船場緑地
- 6 日和山公園

交通アクセス

- 日本海東北自動車道 酒田中央ICから車で約14分
- JR酒田駅からバスで約20分

⑦ みやこ

●宮古市 観光港湾課
☎0193-62-2111

宮古の海・山里の幸!

構成施設

- シートピアなど

交通アクセス

- 盛岡自動車道盛岡南ICから車で約28時間
- JR宮古駅からバスで約6分

⑬ 加茂

●鶴岡市 湿海庁舎 産業港湾課
☎0235-43-4618

世界一のクラゲ水族館!

構成施設

- 1 鶴岡市立加茂水族館
- 2 加茂レインボービーチ
- 3 加茂緑地

交通アクセス

- JR鶴岡駅からバスで加茂水族館まで約30分
- 山形自動車道鶴岡ICから車で約15分



みなと地域に活力を
みなとオアシス

詳しくはこちら
<http://www.pa.thr.mlit.go.jp/kakyoin/minato-oasis/>

⑭ 鼠ヶ関

●鶴岡市 臨海庁舎 産業港湾課
☎0235-43-4618

白い砂浜!

構成施設

- 1 マリンパークおすがせき
- 2 鼠ヶ関マリーナ
- 3 念珠の松原園
- 4 弁天島 (周遊歩道)

交通アクセス

- 山形自動車道鶴岡JCTから車で約40分
- JR鶴岡駅から鼠ヶ関駅まで約50分

⑮ いわき小名浜

●いわき市 工業・港湾課
☎0246-22-1162

小名浜満喫!

構成施設

- 1 いわき・ら・みゅう
- 2 「環境水族館」 アクアマリンふくしま
- 3 小名浜港 1・2号ふ頭広場 (アクアマリンパーク)
- 4 交流館 (小名浜さんか倉庫)
- 5 いわきサンマリーナ

交通アクセス

- 常磐自動車道 いわき港ICから車で約30分
- JRいわき駅前からバスで支所入口まで約30分～徒歩約7分

⑧ マリンゲート塩釜

●塩釜港開発(株)
☎022-361-1500

地元特産品のお買い物!

構成施設

- 旅客ターミナル 「マリンゲート塩釜」

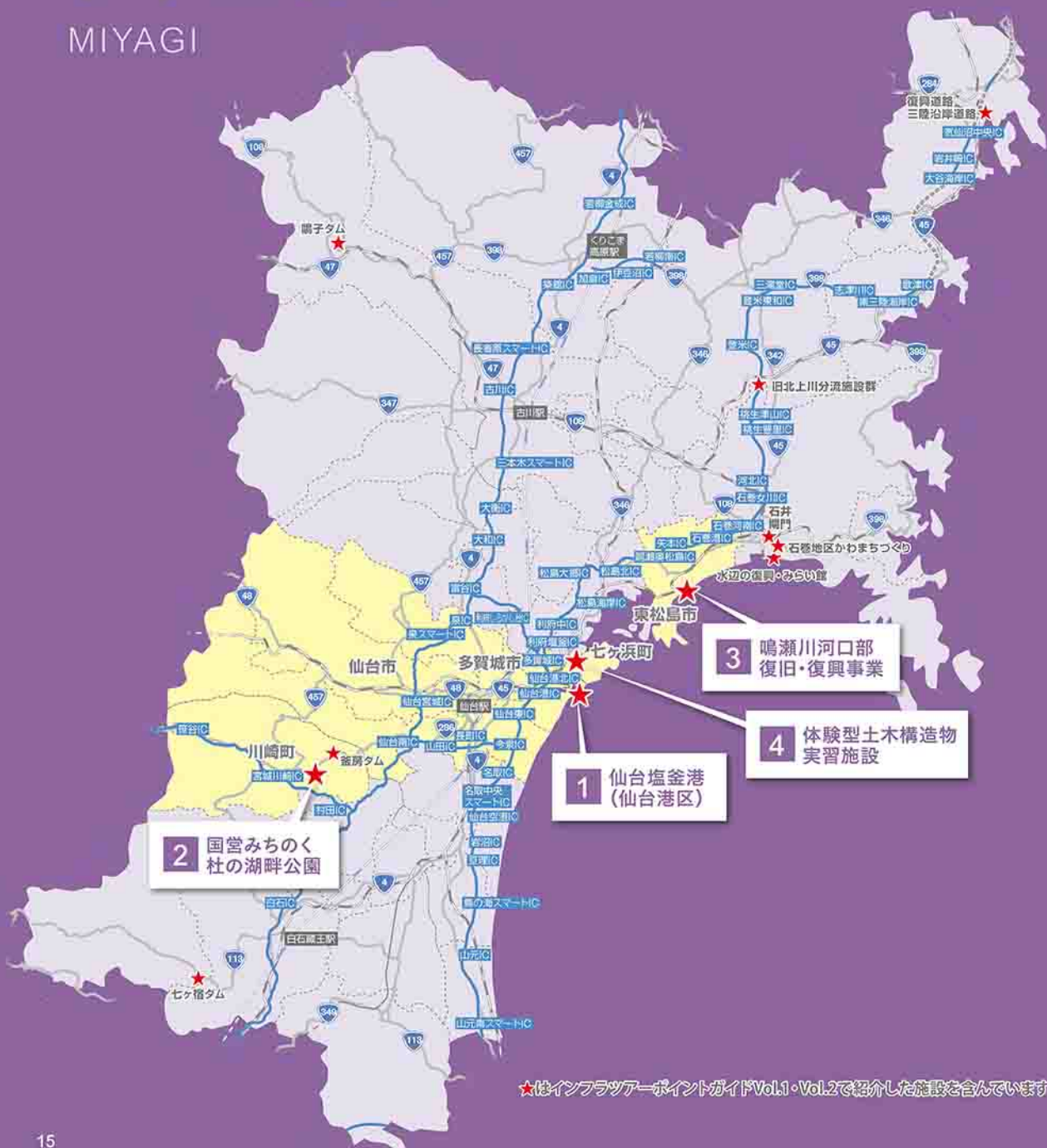
交通アクセス

- 山台市街から車で約30分
- JR山台駅から塩釜駅まで約28分～徒歩約10分



宮城県

MIYAGI



2 国営みちのく杜の湖畔公園

1 仙台塩釜港 (仙台港区)

3 鳴瀬川河口部 復旧・復興事業

4 体験型土木構造物 実習施設

★他インフラツアーポイントガイドVol.1・Vol.2で紹介した施設を含んでいます



東北最多のコンテナ貨物量を誇る

東北唯一の国際拠点港湾



2



3

1 仙台港区全景 2 夜宮灯台とガントリークレーン 3 高砂コンテナターミナル

宮城県 | 仙台市・多賀城市・七ヶ浜町

せん だい しお がま こう

1 仙台塩釜港 (仙台港区)

東北のユニットロード貨物の拠点港湾として、東北地域経済を支えています。

仙台塩釜港(仙台港区)は、取扱貨物量が東北で最も多く、コンテナ船や完成自動車運ぶRORO船を間近で見ることができます。



お問い合わせ先

国土交通省 東北地方整備局 塩釜港湾・空港整備事務所

〒985-0843 宮城県多賀城市明月1-4-6
tel.022-362-6211 fax.022-361-3255
E-mail pa.thr-i-shiogama@mlit.go.jp
http://www.pa.thr.mlit.go.jp/shiogama/

施設までのアクセス

【仙台港見学】

〈車〉仙台東部道路「仙台港IC」から約10分
※集合場所については、お申込みの際にお伝えします。

体験者の声



- コンテナターミナルや防波堤などの、普段は入ることが出来ない施設を見学できて良かった。
- 実際に港の仕事を見学できて、とても良い経験になった。
- 私たちの生活には、港の役割が欠かせないことがわかった。

体験内容

仙台港見学

団体 学習



完成自動車やコンテナ貨物の荷役作業など、港の利用状況を実際に見ていただきながら説明します。普段は立ち入ることができないコンテナターミナルなどの施設見学もできます。

実施時期	随時(※見学の依頼は1ヶ月前までにご連絡ください)
時間帯	平日9:30~16:00
料金	無料
備考	気象条件等により、急遽見学内容が変更となる場合があります。

夏休み! 仙台港みなと探検隊

家族 個人 学習



夏休み期間中に、親子向けに開催しています。フェリーの船内見学や仙台港背後の企業施設の見学に加えて、港湾業務艇に乗船して防波堤へ上陸したり、海上から仙台港を見学できます。港の役割を学ぶことができるため、夏休みの自由研究のテーマとしても活用いただけます。

実施時期	年1回(8月上旬)※先着30名程度
時間帯	13:00~17:00
備考	見学内容は毎年異なりますので、詳細については、塩釜港湾・空港整備事務所HPで事前にご連絡します。※見学内容によって、保険料が発生する場合があります。気象条件等により、急遽見学内容が変更となる場合があります。

写真に撮りたい体験があります！



1 彩りの広場 2 ポピーと嵐王蓮餅 3 段々畑コキア

柴田郡 川崎町

2 国営みちのく 杜の湖畔公園

四季折々の花々と
東北の風土を感じながら、
東北の自然と文化を体験できます。
4月から、小人料金が無料となります。
ぜひ、ご家族で！



入園料金

・大人(15歳以上).....	450円
・小人(小中学生).....	無料
・シルバー(65歳以上).....	210円

お問い合わせ先

みちのく公園管理センター

〒989-1505 宮城県柴田郡川崎町大字小野字二本松53-9
tel.0224-84-5991 fax.0224-84-5992
園9:30~17:00

(7/1~8/31 9:30~18:00) (11/1~2/28 9:30~16:00)
因毎週火曜日(祝日の場合は翌水曜日)・12/31・1/1

※4/1~6月第3日曜日・7月第3日曜日~10/31は無休
<http://www.michinoku-park.info/wp/>

施設までのアクセス

〈車〉仙台駅から国道286号経由で約50分
〈バス〉仙台駅から国道286号経由で約70分 仙台空港から秋保温泉経由で約60分

体験者の声

- 古民家の「囲炉裏火」の跡での語りは、情感いっぱい感動しました。それぞれのお国言葉はいいですね。また、聞きに来たいと思います。
- 野菜の収穫という素晴らしい体験ができました！
- 初めて里山を訪れ、緑色の目玉の大きなきれいなトンボさんに会いました！子供が大喜びしていました。
- 設備が整っているので、親子のキャンプ体験に最適だと思います。家族にとって一生の思い出になりました。

体験内容

古民家で
昔の生活を体験

東北六県から移築した古民家群の「ふるさと村」で昔の遊びや生活を体験できます。方言での民話語りも人気。

実施時期 過年(週末)

時間帯 9:30~17:00

(季節により変動あり)

料金 無料(ただし材料を使用するものは有料の場合もあり)

家族
個人
団体
学習昔ながらの
農業を体験

田んぼや畑で昔ながらの農業を体験。田植えや野菜の種まき、旬の野菜の収穫などが体験できます。園内で育てた蕎麦での蕎麦打ち体験もあります。

実施時期 4月~12月(要確認)

時間帯 9:30~17:00

(季節により変動あり)

料金 要確認

家族
個人
団体
学習

みちのく公園の自然観察

みちのく公園では、ガイドの案内による花や生き物の観察ができます。小川で水生昆虫を見つたり、夏にはホタルの観察会も行います。

実施時期 4月~12月(要確認)

時間帯 9:30~17:00

(季節により変動あり)

料金 要確認

家族
個人
団体
学習ダム湖畔での
オートキャンプ

道具やキャンプ経験がなくても手軽に大自然を満喫できます。テントサイトのほかログハウスやコテージもあります。

実施時期 4月~11月

料金 サイトや利用施設により異なる

家族
個人
団体

みちのく公園は釜房湖のほとりに、その風光明媚な土地を活かして設置された東北随一の広大な国営公園です。東北自動車道、山形自動車道からのアクセスも良く、近くには秋保温泉などの観光地もあることから、宮城県内外から多くの観光客が訪れる憩いと体験の場として親しまれています。

みちのく公園は
3つの特色あるエリア
に分かれています



南地区「文化と水のゾーン」



わらすこひろば



湖畔のひろば



ノルディックウォーキング

北地区「健康と緑のゾーン」



風の草原



ロックフェス



パークゴルフ



みちのく自然共生園

里山地区「森と環境のゾーン」



森の楽校



地域交流館「小野分校」

主な イベント期間

みちのく公園では、
年間を通して季節を感じ、
自然と親しみ、
また家族で楽しめる
イベントを開催しています。

花のフェスティバル2018	平成30年4月7日(土)～平成30年5月6日(日)
ポピーまつり2018	平成30年5月26日(土)～平成30年6月17日(日)
夏フェア2018	平成30年7月14日(土)～平成30年8月19日(日)
COKOフェスタ2018	平成30年9月15日(土)～平成30年10月21日(日)
クリスマスイルミネーション	平成30年12月1日(土)～平成30年12月25日(火)
新春ふるさとまつり	平成31年1月12日(土)～平成31年1月14日(月)
かまくらまつり	平成31年1月25日(金)～平成31年2月11日(月)
クリスマスローズまつり	平成31年3月9日(土)～平成31年3月24日(日)

*開催期間は、変更する場合があります。HP等で確認ください。

おすすめのイベントや見どころ

季節の花を楽しむ

- 季節の花が満開の大花壇(影のひろば)
- スイレンの池でくつろごう(やすらぎの池)
- 静かに散策するなら花木園
- 素朴な里山の風景と可憐な野の花に会いに行こう(里山地区)
- 四季折々の野草が楽しめる展望野草園(北地区)

みちのくを学ぶ

- 昔からの暮らしの知恵を知ろう(釜房ろはたの会)
- 東北地方に伝わる民話を語り部から聞こう!(みちのく民話がたり)
- 里山の自然をもっと良く知ろう(森の自然セミナー)
- 植物や昆虫、小魚を見て触れて学ぶ(わくわく自然塾)

身体を動かす

- 大きな遊具で遊ぶ(わらすこひろば)
- ボートに乗る(湖畔のひろば)
- 葉たから夢中になる!(昔遊び体験)
- ディスクゴルフ
- ノルディックウォーキング
- パークゴルフ
- スラックライン
- 風の草原リレーマラソン
- 川崎レイクサイドマラソン

外で食べる・泊まる

- エコキャンプみちのく
- いも煮会やバーベキュー大会(いも煮会ひろば)

手づくりする

- ごんてっ作り体験-そば打ち体験(ふるさと村)
- 手作り倶楽部(多目的ホールふるふる)
- 自然素材を組み立てて遊ぼう!(北地区 自然共生園)
- ミニミニツリハウスをつくらう(里山地区 小野分校)

動物や自然とふれあう

- 森のドックラン
- ヤキヒツジふれあい体験
- 野鳥の収穫体験(北地区 自然共生園)
- カブトムシとふれあう(北地区カブトムシハウス)

(Topics)

- 親子で古民家宿泊体験
昔の生活を宿泊して体験できます(期間限定)
- ホテル観察会
里山地区でホテルを観察します。
- アクセスについて 仙台空港から秋保温泉-みちのく公園を結ぶ路線を運行中。


詳しいイベントの内容は

国営みちのく杜の湖畔公園ホームページを確認して下さい <http://www.michinoku-park.info/wp/>





特別名勝「松島」の歴史と景観との調和



1 野蒜水門 2 野蒜海岸初日の出イベント

宮城県 | 東松島市

なる せ がわ か こう ぶ

3

鳴瀬川河口部

ふっ きゅう ふっ こう じ ぎょう

復旧・復興事業

被災した東松島市野蒜地区のため、鳴瀬川河口部の復旧・復興事業を進めました。

河口部の復旧は完了しています。

鳴瀬川周辺は、歴史的な土木構造物が多く、歴史マニアにもオススメです。



お問い合わせ先

国土交通省 東北地方整備局 北上川下流河川事務所 調査課

〒986-0861 宮城県石巻市蛇田字新下沼80

tel.0225-95-0194

E-mail thr-kitakamigawa01@mlit.go.jp

http://www.thr.mlit.go.jp/karyuu/

施設までのアクセス

〈車〉三陸自動車道「鳴瀬奥松島IC」から約15分

体験者の声



- 東日本大震災から復旧した鳴瀬川の様子が見られて良かった。
- 地域の歴史と治水の話を知ることができ、おもしろいと思った。

体験内容

野蒜水門

家族 個人 団体 学習



野蒜水門は、高潮や洪水時の浸水被害を防ぐために平成15年に設置され、平成23年3月11日東日本大震災によって被災を受けました。大きな損壊はありませんでしたが、現在の野蒜水門は、堤防の嵩上げに合わせて改築した新しい水門です。

歴史や文化を踏襲するため外壁を煉瓦張りにするなど景観へも配慮しています。

歴史的構造物(選奨土木遺産)

家族 個人 団体 学習

野蒜築港は、明治政府による東北開発の最重要拠点として、現在の宮城県東松島市から石巻市一帯に計画され、国家事業として行われた日本最初(明治11年～)の近代的洋式港湾建設事業です。度重なる被災により計画は中止されましたが、完成していれば、東北の歴史を変えていたであろう「幻の貿易港」と呼ばれています。元祿潜穴(トンネル)と明治潜穴は、かつて存在していた「品井沼」を干拓するために掘られました。先人たちの干拓にかけた情熱と歴史を伝える歴史的構造物です。品井沼駅として名称は今も残っています。



東松島市震災復興伝承館

家族 個人 団体 学習



平成28年10月、東日本大震災発生時までJR仙石線野蒜駅および東松島市奥松島観光情報センターとして利用していた建物が、「東松島市震災復興伝承館」としてリニューアルオープンしました。館内には被災前後の写真パネルの展示や大型スクリーンがあり、震災当時の記録映像を視聴することもできますので、防災・減災の取り組みを学ぶ場として、ぜひご活用ください。

営業・観覧時間 9:00～17:00
 定休日 毎月第3水曜日・年末年始
 料金 入館無料
 所要時間 40分～1時間
 予約 10名以上の団体の場合、要連絡/TEL
 1名～40名まで
 収容人数 (設備視察要員40名、自費であれば500名まで) /バス利用まで
 TEL 0225-86-2985

宮城県 | 多賀城市

たい けん がた

4

体験型

土木構造物実習施設

体験型土木実習施設は東北で唯一、コンクリートの施工不良の再現や施工手順などを実物大で「見て・触って・考える」ことが出来る魅力ある施設です。

普段なかなか見られない施工不良の状態や施工手順の技術・知識向上のためにぜひご利用ください。



お問い合わせ先

国土交通省 東北地方整備局 東北技術事務所 総務課

〒985-0842 宮城県多賀城市桜木3-6-1
tel.022-365-8211 fax.022-365-7969
E-mail thr-tougi02@mlit.go.jp
http://www.thr.mlit.go.jp/tougi/

施設までのアクセス

〈車〉仙塩道路「多賀城IC」から約15分
〈徒歩〉JR仙石線多賀城駅から約20分
〈バス〉宮城交通七ヶ浜方面乗車、桜木三丁目下車すぐ

体験者の声

- 基礎知識不足で難しい内容かと思っていたが、とても分かりやすい説明だった。
- 施工不良の状態と原因を直に見られることはすぐ実践に活かせる。
- シュミットハンマーなどで実際に手を動かせるのが楽しかった。
- 学校で学んだことを体験できたことが貴重で将来に役立つ。

体験内容

体験型土木構造物実習

団体 学習



コンクリート構造物施工の基礎を学ぶ
コンクリートの施工不良箇所を実物大で再現した施設です。施工手順の学習や工事監督・検査の技術の向上にご利用いただけます。

実施時期 水曜日(祝日等閉庁日は除く)
時間 10:00~12:00、13:30~16:00
最少要員人数 5名程度
料金 無料



造物の劣化損傷を学ぶ(橋桁をモデルとして)
実際に使用されていた橋桁の実物で、構造や劣化の状況を学習することができます。

実施時期 水曜日(祝日等閉庁日は除く)
時間 10:00~12:00、13:30~16:00
最少要員人数 5名程度
料金 無料

夏休み2018宿題★自由研究大作戦 in 仙台

家族 個人

団体 学習

夏休み期間中に開催される小学生のいる家族に向けた学習・体験イベントです。夏休みの宿題、自由研究に役立つ学習・体験プログラムがいっぱい!
※東北技術事務所では、このイベントにブース出展します。



前回(平成29年)の屋内ブースでは、橋のしくみを学ぶため、ペーパークラフトを作成したり、土流模型実験装置を利用して、土石流について学んだりしました。屋外ブースでは、国土交通省の点検する車に乗るのをテーマに、災害対策本部車や橋梁点検車、道路パトロールカーの乗車体験を行いました。ヘルメットをかぶって道路パトロールカーに乗り込み、拡声器や電光掲示板の操作を行ったり、橋梁点検車ではコンクリートの打音点検を行ったりしました。

実施時期 8月9日(木)、10日(金)
時間 9:00~16:00
場所 夢メッセみやぎ

料金 無料(入場前の登録が必要)
HP <https://www.jma.or.jp/wakuwaku>

1 橋梁上部モデル(劣化損傷を受けた実物) 2 実習施設全景 3 施工不良再現モデルで実習中

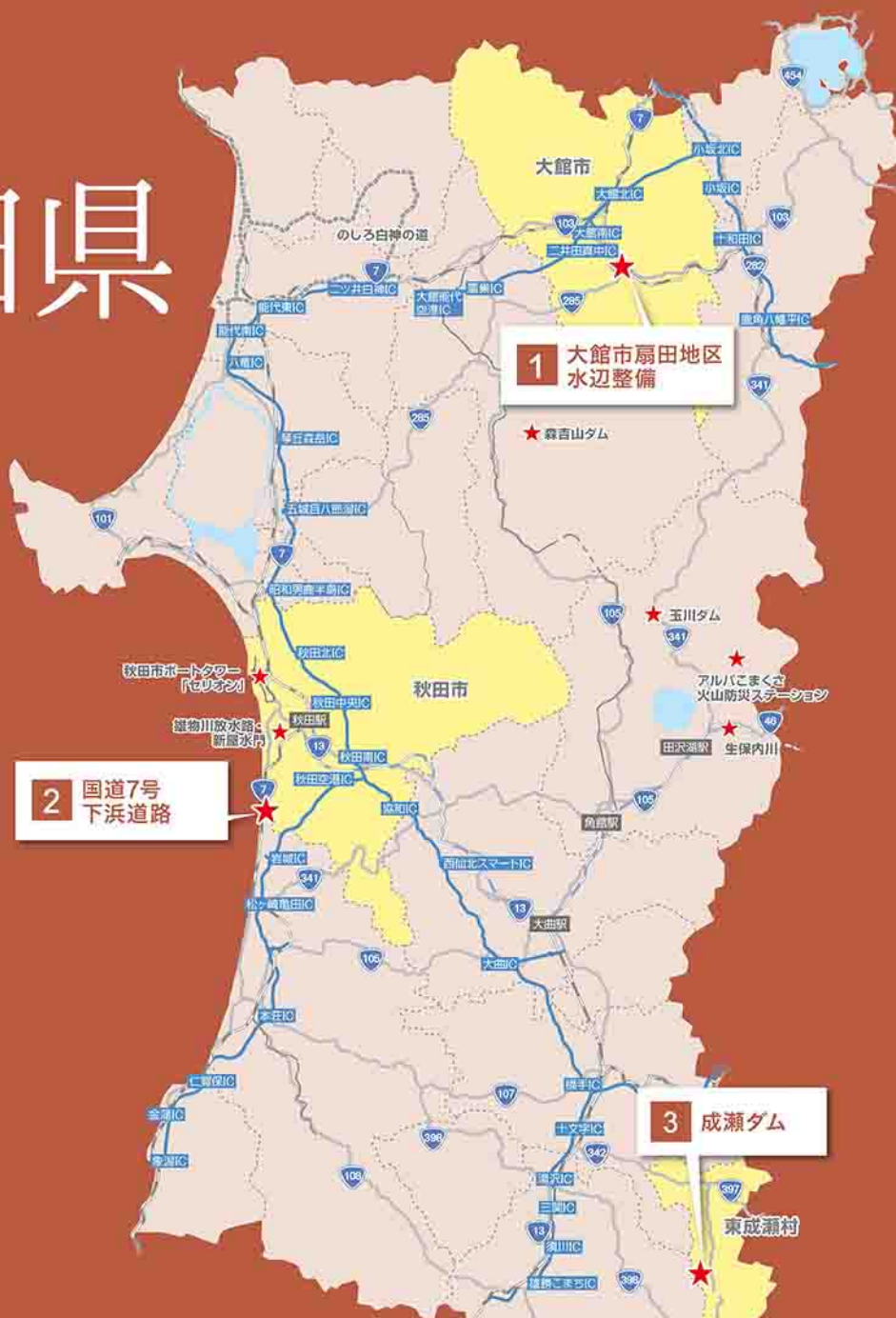
実物大の臨場感で土木構造物を学ぶ





秋田県

AKITA



★はインフラツアーポイントガイドVol.1・Vol.2で紹介した施設を含んでいます

水面を渡る太鼓の調べ、歴史と伝統に親しむ



1 灯籠流し(ひない盆まつり) 2 米代川 扇田河川公園 3 低水堰岸 4 送り太鼓演奏(ひない盆まつり)

秋田県 | 大館市

おおだてし おおぎたちく

1 大館市扇田地区

水辺整備

豊かな自然・清らかな川の流れ
米代川で、アユ解禁と共に全国
からたくさんの釣りキチがやって
きます。

豊かな自然を感じながら、大館の歴史・
文化とふれあい、地域とともに心と体が
元気になります。



お問い合わせ先

国土交通省 東北地方整備局 能代河川国道事務所 工務第一課

〒016-0121 秋田県能代市臈瀨字一本柳97-1
tel.0185-70-1174 <http://www.thr.mlit.go.jp/noshiro/>【米代川扇田河川公園】
大館市役所 都市計画課 都市計画係〒018-5701 秋田県大館市比内町扇田字番大堤93-6(比内総合支所)
tel.0186-43-7072

施設までのアクセス

〈徒歩〉JR花輪線【十和田八幡平四季彩ライン】扇田駅から約20分

利用者の声



- 4月からサクラマス・7月にはアユが解禁になり、おすすめです。
- カヌーからの豊かな自然の米代川の眺めは、最高です。
- 【大】文字はたまに、【犬】文字になるのがたのしみです。

体験内容

雄大な自然のフィッシングエリア

個人 団体



アユやサクラマスが楽しめます。
【釣券要確認:大館市漁業協同組合】
実施時期 サクラマス4月頃、アユ7月頃

豊かな米代川でカヌークルージング

家族 個人



扇田から外川原までの13kmの区間をボートやカヌーで川下り。

大館大文字まつり

家族 個人 団体



(写真提供:大館市大文字まつり実行委員会)

日本一の大きさと美しさを誇る「大」が、秋田犬にちなんで「犬」になるかも。

実施時期 8月16日

秋田から由利本荘へ、

拠点を結ぶ道を快適に



1 下浜道路(+26.9撮影) 2 下浜海水浴場(写真提供:(公財)秋田観光コンベンション協会) 3 羽川二線橋(仮)全景

秋田県 | 秋田市

こく どう ごう しも はま どう ろ

2 国道7号 下浜道路

秋田市南部に位置する下浜地区の、交通混雑・沿道環境の改善、歩行者の安全を確保する、バイパスを整備しています。

新しく造られる道路の様子を見学できます。



お問い合わせ先

国土交通省 東北地方整備局 秋田河川国道事務所 計画課

〒010-0951 秋田県秋田市山王1-10-29
tel.018-864-2293 fax.018-864-5136
E-mail thr-akita01@mlit.go.jp
http://www.thr.mlit.go.jp/akita/

体験内容

工事現場見学・建設機械への乗車体験

団体 学習



普段では見られない道路が出来ていく状況を見学することができます。また、時期によっては建設機械への乗車体験も可能です。

実施時期	5月～11月の平日
時間帯	10:00～15:00
最少案内人数	10名程度
料金	無料

体験者の声

- 技術が進歩して、安全に工事が出来るようになったことを学んだ。
- 現場では、どのような作業が行われているか知ることができた。

秋田県 東成瀬村

なるせ

3 成瀬ダム

高さが台形CSG型式[※]で世界で初めて100mを超えるダムです。一級河川雄物川水系成瀬川上流の東成瀬村で建設中です。

いよいよダム本体工事に着手し、大型重機が動き出し、日々姿を変える現場が見られるのは今だけ!

※「台形CSG型式」とは、砂レキをセメントで固めて運ぶダムの型式をいいます。



ダムカードあります

成瀬ダム展望台で写真を撮影してください。
平日:成瀬ダム工事事務所
4月下旬～11月下旬の土・日・祝日:夢・なるせ直売所
11月下旬～4月下旬の土・日・祝日:東北文化保存伝道施設 3階 里道
9:00～16:30
※年末年始等の休みを除く



お問い合わせ先

国土交通省 東北地方整備局 成瀬ダム工事事務所 調査設計課

〒019-0801 秋田県雄勝郡東成瀬村田子内字宮田97-1

tel.0182-23-8438 fax.0182-23-6369

E-mail thr-narusedam01@mlit.go.jp

http://www.thr.mlit.go.jp/narusedam/

施設までのアクセス

〈車〉湯沢横手道路「十文字IC」から約50分

体験者の声

- 間近で工事の様子が見る事ができて嬉しかった。
- 規模の大きさに感動した。
- 通り一週の説明だけで無く、クイズ等で参加、考えさせる所が大変良かった。
- 毎年見学会をやるようお願いします。ダム工事の過程を見たいです。

体験内容

成瀬ダム見学

家族 個人 団体 学習



普段目にする事のない大型重機が動き、平成30年度からは、ダム本体建設工事が始まり、夏以降はプラントなど見どころ満載です。
なお、家族や個人で見学を希望される方は、6月上旬、8月下旬、10月下旬に予定している成瀬ダム主催の「特別見学会」をご利用ください。
詳細については、成瀬ダム工事事務所WEBでご紹介しています。

実施時期 4月下旬～11月上旬
時間帯 9:00～16:00
最少案内人数 10名程度以上
料金 無料

成瀬ダム展望台

家族 個人 団体 学習



国道342号付替道路の途中に、成瀬ダムが一望できる展望台があります。大型車2台、普通車20台駐車可。女性専用トイレ、あずまや、ダム説明看板が有り、いつでもご利用できます。

開園時間 4月下旬～11月上旬

1 夢仙人大橋から見た成瀬ダム予定地 2 大型重機が動く様子 3 展望台説明看板 4 触れる大型重機

地域の暮らしを護る大型ダム、

絶賛建設中!





山形県

YAMAGATA

2 日本海沿岸東北自動車道

1 須川 かわまちづくり

3 長井ダム



★はインフラツアーポイントガイドVol.1・Vol.2で紹介した施設を含んでいます



1「管理用道路」を活用したサイクリングロード 2河川敷に整備されたパークゴルフ場 3多目的運動広場

健康増進・地域活性化を目指した

かわまちづくり

山形県 | 山形市

す かわ

1 須川かわまちづくり

山形市西部を流れる須川沿川には、山形市西公園や桜づつみがある他、夏には山形大花火大会が開催されるなど、季節を問わず山形市民の憩いの場となっています。かわまちづくりにより、サイクリングロードやゴルフ場、運動広場が整備されさらなる賑わいのある水辺空間になりました。

山形市が目指す「健康医療先進都市」の理念に合致する、健康増進・地域活性化を目指した「かわまちづくり」



お問い合わせ先

国土交通省 東北地方整備局 山形河川国道事務所 工務第一課

〒990-9580 山形県山形市成沢西4-3-55

tel.023-688-8421 <http://www.thr.mlit.go.jp/yamagata/>

山形市役所

〒990-8540 山形県山形市旅籠町2-3-25

tel.023-641-1212 <http://www.city.yamagata-yamagata.lg.jp/>

施設までのアクセス

〈車〉東北中央自動車道「山形中央IC」から約10分

体験者の声

- サイクリングロードは大変きれいで、すがすがしさを味わうことができる。
- 初めてのパークゴルフでしたが、地元の方が優しく教えてくれて、楽しくプレーできました。
- 春夏秋冬、川を楽しむことができ、前よりも川を身近に感じるようになりました。

体験内容

山形市西公園

家族 個人 団体 学習



豊かな緑とそこに住むいきものについての環境学習や、緑の中での健康づくりなど、色々な活動の場所となる「みどり・ひと・いきもの」との環(わ)を育(はく)くむ公園です。

休園日 年末年始(12月29日～1月3日)

拝観料 5:00～22:00

料金 無料(屋内多目的コート、テニスコートを除く)

山形大花火大会

家族 個人 団体



毎年8月に須川河畔反田橋付近で開催され、例年4万人程が訪れる山形県内でも最大規模の花火大会です。

実施時期 8月14日

拝観料 19:00～

東北の高速ネットワークの

一翼を担う道



1 遊佐比子IC(仮)付近 2 地盤改良工事 3 酒田みなとIC付近

山形県 | 酒田市・遊佐町

に ほん かい えん がん とう ほく じ とう しゃ とう

2 日本海沿岸東北自動車道

日本海沿岸東北自動車道は、新潟県から山形県・秋田県の日本海側を縦断し、東北縦貫自動車道と連結した後、青森県に至る高規格幹線道路です。災害時の緊急輸送と速達性の確保、第三次救急医療施設へのアクセス改善及び日本海側拠点間の交流・連携強化などの効果が期待されています。

酒田市の北部から遊佐町にかけて、新しく道路が造られていく様子を見学できます。



お問い合わせ先

国土交通省 東北地方整備局 酒田河川国道事務所 総務課
〒998-0011山形県酒田市上安町1-2-1
tel.0234-27-3331 fax.0234-27-3363
E-mail thr-sakata01@mlit.go.jp
<http://www.thr.mlit.go.jp/sakata/road/nitiendo/>

体験者の声

- 普段見ることのできない橋梁下部工の現場が見学でき、とても参考になりました。
- 工事現場での説明が丁寧で、見学できて大変良かった。

体験内容

工事現場見学(酒田みなと～遊佐区間)

団体

学習



橋梁工事や地盤改良工事など道路工事を見学できます。

開催日 通年 平日
時間帯 9:30～16:00
最少参加人数 10名程度
料金 無料

ながい 3 長井ダム

ダム高125.5m、堤頂長381m、堤体積120万m³、総貯水量5,100万m³の重力式コンクリートダム。F・N・A・W・P[※]の5つの役割を持っています。

東北有数の規模を誇る長井ダム。凛々しいダム堤体と、ながい百秋湖と名付けられたダム湖は、四季折々の美しい景色を見せてくれます。また、両岸に絶壁の岩肌がそびえ立つ三淵渓谷があります。

※ダムの目的：洪水調節 (F)、流水の正常な機能の維持 (N)、農業 (A)、上水道 (W)、発電 (P)



ダムカードあります

配布場所：長井ダム管理支所
配布時間：9:00～16:00(土・日・祝を含む)

お問い合わせ先

最上川ダム統合管理事務所 長井ダム管理支所

〒993-0000 山形県長井市平野字北脇ノ沢4164-9
tel.0238-88-5741 fax.0238-88-5743
E-mail thr-mogami01@mlit.go.jp
http://www.thr.mlit.go.jp/mogami/

施設までのアクセス

〈車〉県道252号を木地山・ながい百秋湖方面

体験者の声

- 壮大なコンクリートの壁、勢いよく流れる水の速さと音に圧倒されました。
- 洪水吐きから濡れるときは茶色っぽくて、流れ落ちるとだんだん白くなってビールの泡みたい。

体験内容

長井ダム施設見学

団体 学習



ダムの施設を見学しながら、目的や仕組みについて勉強できます。自由研究にもおすすめです。

実施時期 4月下旬から11月上旬
自由見学：展示室(毎日9時から16時)、ダム天窓(毎日7時から18時)
団体一般(スタッフ案内あり)：展示室、管理用通路、ダム天窓を見学(見学時間1時間程度)できます。
※9時から16時で要予約、土、日、祝日は、学校関係の社会科見学等のみ

ながい水まつり

家族 個人 団体 学習



毎年、最上川河川緑地公園を会場に『ながい水まつり』が開催されます。それにあわせて、『長井ダム特別見学会』と『ダム湖面巡視体験』を開催しています。『ダム湖面巡視体験』は、例年、受け付け開始から1時間で満席となるほど好評です。

実施時期 8月上旬予定
時間帯 10:00～16:00

1 雪解け時期の自然結露 2 ダム施設の見学 3 サッポロポイント 4 三淵渓谷

自然との調和をめざして

ながい百秋湖

1のしろ白神の道



彫代市中心部の黒松並木

のしろ白神ネットワーク

2ふくしま浜街道ハッピーロード



浜街道の渚

ハッピーロードネット

3みちのくおとぎ街道



白石城

国道113号観光推進協議会

4菅江真澄と巡るあきたの道



羽州街道

秋田のみち・文化再発見の会

5桑折宿まちなか街道



奥州・羽集街道宿分

奥州・羽州街道「桑折宿」パートナーシップ

6忘れられた道通りの歴史と絶景を「江戸の旅日記から感じる道」



盛岡市内「上の橋」風景

秋田岩手風景街道づくり協議会

8奥州街道 温故知新の道



岩手・宮城境の奥州街道

奥州街道ネットワーク

7鹽竈海道



屏風型モニュメント

鹽竈海道まちづくり研究会

9青森エントランスロード



中心市街地

青森エントランスロード景観づくり推進会議

10菓子の松街道



雄大な岩手山と牧草地

菓子の松街道パートナーシップ

14日本海パークライン



あつみ温泉

瀬沢・あつみ温泉・菅川流れ観光開発協議会

15弘前まちなか散策街道



街道からの岩木山の眺望

弘前市中心市街地活性化協議会

16越後米沢街道・十三峠



黒澤峠の敷石道

越後米沢街道・十三峠交流会

17釜石「鉄のみち」



仙人峠

釜石鉄のみちネットワーク

18十和田奥入瀬浪漫街道



十和田湖・奥入瀬渓流

十和田奥入瀬浪漫街道運営委員会

19奥州街道と縄文のみち



二ツ森貝塚史跡公園

奥州街道と縄文のみち運営委員会

11出羽の古道 六十里越街道



花ノ木

出羽の古道 六十里越街道会議

12城下町あいつ道草街道



七日町通り

城下町あいつ道草街道推進協議会

13広瀬川せせらぎ緑道



万世橋

広瀬川まちづくり倶楽部

20黄花紅の東むつ湾ルート



八幡神社

黄花紅の東むつ湾ルート運営委員会

21磐梯吾妻スカイ・レーク・ゴールドライン



つばくろ谷

磐梯吾妻観光推進協議会



日本風景街道とは

住民、NPO、企業など地域が主体となって、行政と連携しながら、道を舞台に地域ならではの風景や自然、歴史、文化などの資源を活かした「美しい景観づくり」や「活力ある地域づくり」に取り組む、それが「日本風景街道」です。



活動範囲



東北の新たな道の駅 一挙公開!!

「道の駅」は、休憩のためのパーキングであると共に、その地域の文化や歴史、名所や特産物などの魅力を紹介する情報発信の場ともなっています。



青森県

西目屋村

津軽白神



西目屋村の中心部に位置し、世界自然遺産「白神山」西目屋村をPRする情報発信基地です。国内外からの観光客への対応や、津軽ダム・津軽白神湖を遊覧する水陸両用バスの発着地として、津軽白神ツアー（旅行代理店）を道の駅に設置しています。また、特産物直売所では、季節毎に採れる山菜・キノコ・野菜の他、地酒や白神山のオリジナルグッズを販売しています。

路線名	主要地方道若崎西目屋弘前線
所在地	青森県津軽郡西目屋村大字田代字神田219-1
電話	0172-85-2855
営業時間	9:00~16:00(1月~3月) 8:30~17:30(4月~10月) 9:00~17:00(11月~12月)
休館日	年中無休

秋田県
鹿角市

おおゆ



平成30年4月28日オープン

地域資源である温泉を活用した足湯及び遊び場を整備し、開湯800年の歴史ある温泉郷としての地域イメージを直に体験できます。秋田杉をイメージした施設建屋は東西に広い建物配置となっており、敷地の両側を流れる大湯川や山並みを望めるほか、屋外広場やピオーブなどの緑地を多く配した周囲の自然と調和した施設です。

路線名	市道大湯川向線
所在地	秋田県鹿角市十和田大湯字中谷地19

岩手県
一関市

むろね



平成30年4月下旬オープン予定

地場産品、加工品、地場農産物販売や海産物等を販売します。地域の魅力ある観光資源や伝統文化等の観光情報と道路情報を一元提供します。

路線名	国道284号
所在地	岩手県一関市室根町折疊字向山131-9

山形県

米沢市

米沢



平成30年4月20日オープン

観光総合窓口を設置し、山形県の南のゲートウェイとして広域観光情報を提供するほか、外国人観光客にも対応できる観光コンシェルジュを配置します。高速バス、路線バスの停留所設置や、道の駅発着の旅行商品の企画・販売を行い、パークアンドライド機能により、交通結節点として二次交通の中継機能を果たします。圏域地域の多様な特産品を販売する直売所や、6次産業化を促進する加工施設を設けられます。

路線名	主要地方道米沢高橋線
所在地	山形県米沢市大字川井1039-1

福島県

伊達市

伊達の郷りょうぜん



平成30年3月24日オープン

農産物直売所（あんほろ、米穀類、鶏卵等）や伊達の食材を使用した食を提供します。（レストラン）近隣地域では、特産の果樹を活かした「観光農園」が計画されています。

路線名	国道115号
所在地	福島県伊達市豊山町下小関字桜町3-1

東北「道の駅」連絡会事務局

全160駅 完全網羅!

2018

東北道の駅 スタンプラリー

STAMP RALLY

スタンプラリー参加者限定

4.14e1.15e

8,700円
相当!

抽選で「道の駅」使える
割引クーポン

全160駅 すべて紹介!

東北道の駅 スタンプブック2018

定価300円(税込)

オススメ
ポイント
1

道の駅のお得クーポン
8,700円相当!

オススメ
ポイント
2

約1,000名様に**素敵な賞品**が当たる!

オススメ
ポイント
3

東北「道の駅」検定への応募用紙付き!

★完走証明書の申込コースが二つになりました★

たくさんの人に長く楽しく道の駅を楽しんでいただくために、平成30年から完走証明書への申込コースが二つになりました。ぜひ、ご自分にあったスタイルで楽しんでください。

①1年で制覇コース
応募期間:平成30年4月14日(土)~平成31年1月15日(火)

②無期限で制覇コース
応募期間:無期限

※詳しくは、東北「道の駅」スタンプブック2018をご確認ください。

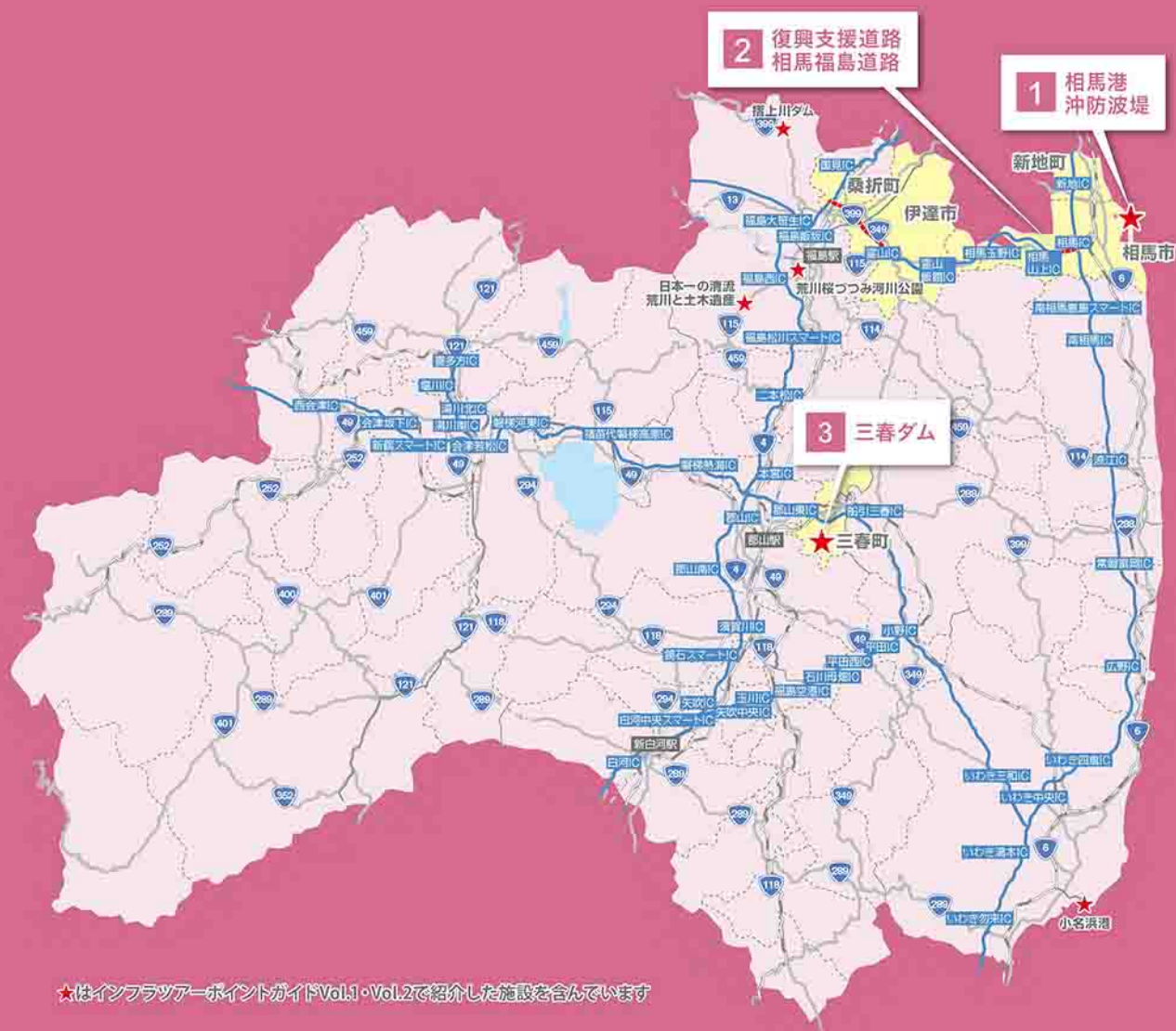
※「全160駅」は、平成30年3月時点の情報です。





福島県

FUKUSHIMA





安定的なエネルギー輸送を支えるため、
港内の静穏性を確保する防波堤

1 LNG受入基地 2 沖防波堤の復旧状況

福島県 | 相馬市・新地町

そう ま こう おき ぼう ぼ てい

1 相馬港 沖防波堤

復旧から復興へ、
生まれ変わるエネルギー港湾です。

相馬港では、復旧が完了した沖防波堤（全長：2,730m）や企業進出が進んでいる様子が見られます。新たに建設されたLNG（液化天然ガス）受入基地は、パイプラインにより日本海側LNG基地とつながり、災害時にも双方向からエネルギーの安定供給が可能となります。



お問い合わせ先

国土交通省 東北地方整備局 小名浜港湾事務所

〒971-8101 福島県いわき市小名浜字米町65
tel.0246-53-7100 fax.0246-53-2939
E-mail pa.thr-i-onahama@mliit.go.jp
http://www.pa.thr.mliit.go.jp/onahama/

国土交通省 東北地方整備局 小名浜港湾事務所 相馬港出張所

〒976-0042 福島県相馬市中村字塚ノ町65-16
tel.0244-37-8511 fax.0244-35-6722

施設までのアクセス

〈車〉常磐自動車道「相馬IC」から約20分

体験者の声

- 船に乗って相馬港の変遷を辿ることができて勉強になった。
- 防波堤の内と外の波の違いに驚いた。
- 港に新しい企業が集まっている様子がよくわかる。

体験内容

港湾業務艇による相馬港見学

団体

学習



港湾業務艇に乗船し、復旧が完了した沖防波堤や企業進出が進む相馬港の現状を見学することができます。天気よければ沖防波堤に上陸し、防波堤の外側と内側での波の違いを体感頂けます。

実施時期	随時
時間帯	平日 9:00~16:00(1時間程度)
最少乗内人数	5名程度
料金	無料
備考	見学希望の1ヶ月前(13名以上の場合は6週間前)迄に事前の申込をお願いします。また、12歳以下は保護者の同伴が必要です。

トピックス

大型LNG船



平成29年12月、石油資源開発(株)、国、県が連携して整備したLNG受入基地に第1船となるLNG船が入港しました。



地域間の広域連携・交流を支える

復興支援道路



1 工事中の今田高架橋(仮)全景 2 今田高架橋(仮)の架設状況 3 横川高架橋(仮)の床版コンクリートが完成! 4 高校生の見学の様子

福島県 | 相馬市・伊達市・桑折町

2 復興支援道路 相馬福島道路

相馬福島道路は、常磐道と東北道
を結ぶ自動車専用道路です。

東日本大震災からの早期復興に向け
たリーディングプロジェクトです。

橋梁工事や改良舗装工事などの工事現場
を見学することができます。



お問い合わせ先

国土交通省 東北地方整備局 磐城国道事務所 調査課

〒970-8026 福島県いわき市平字五色町8-1
tel.0246-23-0963 fax.0246-25-0241
E-mail thr-iwaki01@mlit.go.jp
http://www.thr.mlit.go.jp/iwaki/

国土交通省 東北地方整備局 福島河川国道事務所 計画課

〒960-8153 福島県福島市黒岩字榎平36
tel.024-539-6132 fax.024-545-5470
E-mail fukushima@thr.mlit.go.jp
http://www.thr.mlit.go.jp/fukushima/kidds/kengaku.html

体験者の声

- 車で通過する時は数秒ですが、出来上がるまでには長い時間と多くの人の力がかかっているだと考えたと感動しました。
- 福島と相馬が近くなることに期待が持てました。
- トンネル工事では1日で2m程度しか進まないと感じました。
- 最新技術を使った土木現場を見て、将来の明確な目標を持つことが出来ました。

体験内容

工事現場見学(相馬西道路)

団体 学習



建設中の橋梁に上り、工事を間近に見学できます。

実施時期	土・日・祝及び年末年始を除く平日
時間帯	10:00~16:00
最少参加人数	10名程度
料金	無料

福島県 三春町

3 みはる 三春ダム

周辺には「滝桜」や「さくらの公園」があり桜の里として親しまれています。

地域の皆様とともに歩み続けて平成30年で20周年となりました



20周年記念カードあります

配布場所：三春ダム管理所、三春ダム資料館
 配布時間：8:30～17:00（三春ダム管理所）
 9:00～16:30（三春ダム資料館）
 （但し、年末年始12月29日～1月3日を除く）

お問い合わせ先

国土交通省 東北地方整備局 三春ダム管理所

〒963-7722 福島県田村郡三春町大字西字中ノ内403-4
 tel.0247-62-3145 fax.0247-62-3170
 E-mail thr-miharu01@milt.go.jp
 図8:30～17:00（土・日・祝日を含む）（但し、年末年始12月29日～1月3日を除く）
<http://www.thr.mlit.go.jp/miharu/>

施設までのアクセス

〈車〉磐越自動車道「郡山東IC」から約15分

体験者の声

- いろいろな役割があることがわかりました。なかでも水質のためにいろんな施設を作っていることがわかって少し驚きました。水を大切にしたいと思います。
- ダムカラーはボリューム満点でおいしかった。



体験内容

国指定天然記念物「滝桜」

個人 団体



エドヒガン系の紅枝垂桜（ベニシダレザクラ）で、大正11年10月12日、根尾谷（ネオダニ）の淡墨（ウスズミ）ザクラ・山高神代（ヤマタカジンダイ）ザクラなどとともに国の天然記念物の指定を受けた名木です。日本を代表する桜の巨木で、日本三大桜の一つに数えられ、岐阜県の淡墨桜とともに東西の横綱に位置づけられています。樹齢は1,000年以上といわれ近くから見た姿は圧巻です。

見ごろ 4月中旬
 お問い合わせ先 三春町産業課 商工観光グループ tel.0247-62-3960 fax.0247-62-3300

「三春ダム」みちのく・桜と灯り

家族 個人 団体



三春ダムでは例年4月中の桜の開花時期にあわせダムの堤体、さくら湖中央部に架かる斜張橋「春田大橋」をライトアップしています。ダム周辺の天然記念物「滝桜」もライトアップされています。またダムの近隣には、2,300本の桜が植樹された「さくらの公園」があります。昼夜通して美しい風景を楽しむことができます。

※実施時期 4月中旬 桜の開花時期と同じ

1 三春ダム全景 2 ダムの下流側から見学するツアー参加者 3 フォトコン作品[吉野広久]桜がさね 4 ライトアップされたダムの上



今も残る、城下町のおもかげ





スマートフォンアプリ ガイド東北



東北の
いろいろな情報をお届け!



- ◎震災復興をはじめとする建設の世界の物語を簡単に誰でも楽しめるように!
- ◎震災の事実と教訓を未来永劫伝える!
- ◎地域の魅力を伝える観光情報を発信!

コンテンツを見るには…

1 地図上から探す



地図画面から見たいコンテンツを選べます。

2 キーワードで検索



キーワードを含むコンテンツを検索できます。

3 ジャンルを選択



見たいジャンルのコンテンツを選べます。

ガイド東北では、以下のようなコンテンツをご覧になれます!

社会資本
工事現場、ダムや橋などの情報


災害関連
東日本大震災の被害状況や復旧工事などの情報

観光
地域の観光名所などの情報

その他、飲食店、宿泊施設、産業産物、自然に関するコンテンツも掲載

- 飲食
- 宿泊
- 産業産物
- 自然

ダウンロードはこちら



ガイド東北

検索



iアプリ用



アンドロイド用



家にいながら、
工事現場へGO!!

『おもしろ物語@工事現場』営業中!

工事現場は、みんなが知らない
クールで「おもしろい物語」でいっぱい!

幻想的、トンネル内部?



復興支援道路 相馬福島道路 国道115号 腰巡トンネル工事

空中散歩♪



一関遊水地長島水門新設工事

消波ブロックを現場で作製



むつ小川原港外港地区防波堤(東)(災害復旧)築造工事

200t吊クローラクレーンを追加



秋田港外港地区防波堤(第二南)本体工事

「おもしろ物語@工事現場」はこちらから
<http://www.genba-story.com/>



または

検索サイトから

おもしろ物語工事現場

検索



インフラツーリズムHPの各施設のご案内します。



八戸港



津軽ダム



上北天間林道路・天間林道路



浅瀬石川ダム



青森港

青森県MAP

凡例

	高速道路等		ポイントガイド掲載施設
	有料道路		道の駅
	国道		みなとオアシス
	主要地方道		空港
	JR線		温泉
	新幹線		スキー場
	私鉄線		ゴルフ場
	運転見合わせ区間		観光ポイント
	代行バス運転区間		主要観光地
	BRT復旧区間		県庁
	国立・国定公園		市役所

※高速道路等：高速自動車国道、高速自動車国道に並行する自動車専用道路、一般国道自動車専用道路及び地域高規格道路(自動車専用道路)

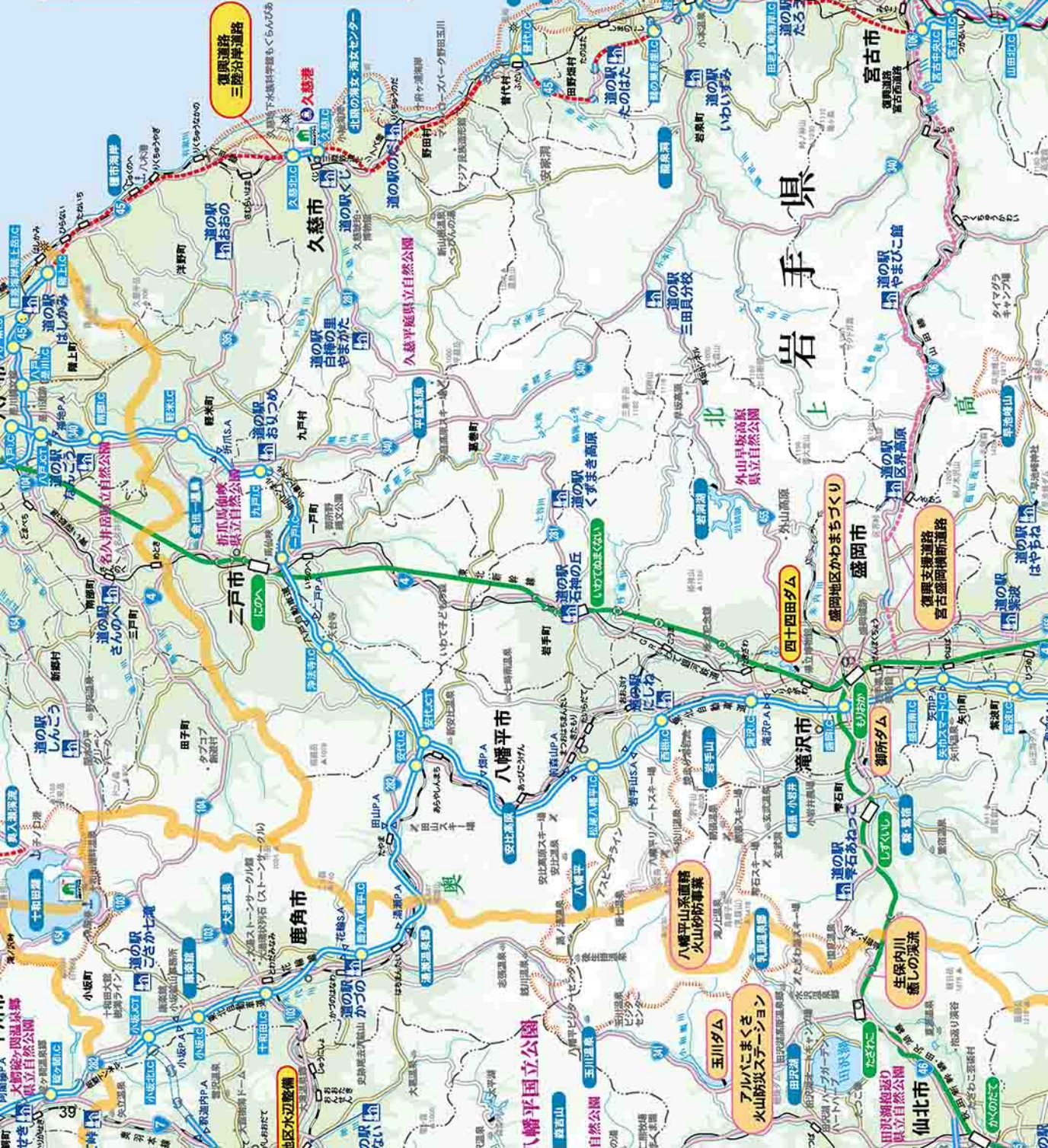


この地図の作成に当たっては、国土地理院長の承認を得て、同院発行の50万分1地方図を使用した。(承認番号 平29東使、第6号)



凡 例	
	ポイントサイト 掲載施設
	道の駅
	みなとオアシス
	空港
	温泉
	スキー場
	ゴルフ場
	観光ポイント
	主要観光地
	県庁
	市役所

※高速道路等：高速自動車国道、高速自動車国道に並行する自動車専用道路、一般国道自動車専用道路及び地域高規格道路(自動車専用道路)



JR山田線
釜石～宮古間
長期運転見合わせ中

三陸復興国立公園

岩手県

北上

盛岡市

滝沢市

仙北市

八幡平市

鹿角市

二戸市

久慈市

宮古市

盛岡市

滝沢市

仙北市

八幡平市

鹿角市

二戸市

久慈市

宮古市

盛岡市

滝沢市

仙北市

八幡平市

鹿角市

二戸市

久慈市

宮古市

盛岡市

滝沢市

仙北市

八幡平市

鹿角市

二戸市

久慈市

宮古市

盛岡市

滝沢市

仙北市

八幡平市

鹿角市

二戸市

久慈市

宮古市

盛岡市

滝沢市

仙北市

八幡平市

鹿角市

二戸市

久慈市

宮古市

盛岡市

滝沢市

仙北市

八幡平市

鹿角市

二戸市

久慈市

宮古市

盛岡市

滝沢市

仙北市

八幡平市

鹿角市

二戸市

久慈市

宮古市

盛岡市

滝沢市

仙北市

八幡平市

鹿角市

二戸市

久慈市

宮古市

盛岡市

滝沢市

仙北市

八幡平市

鹿角市

二戸市

久慈市

宮古市

盛岡市

滝沢市

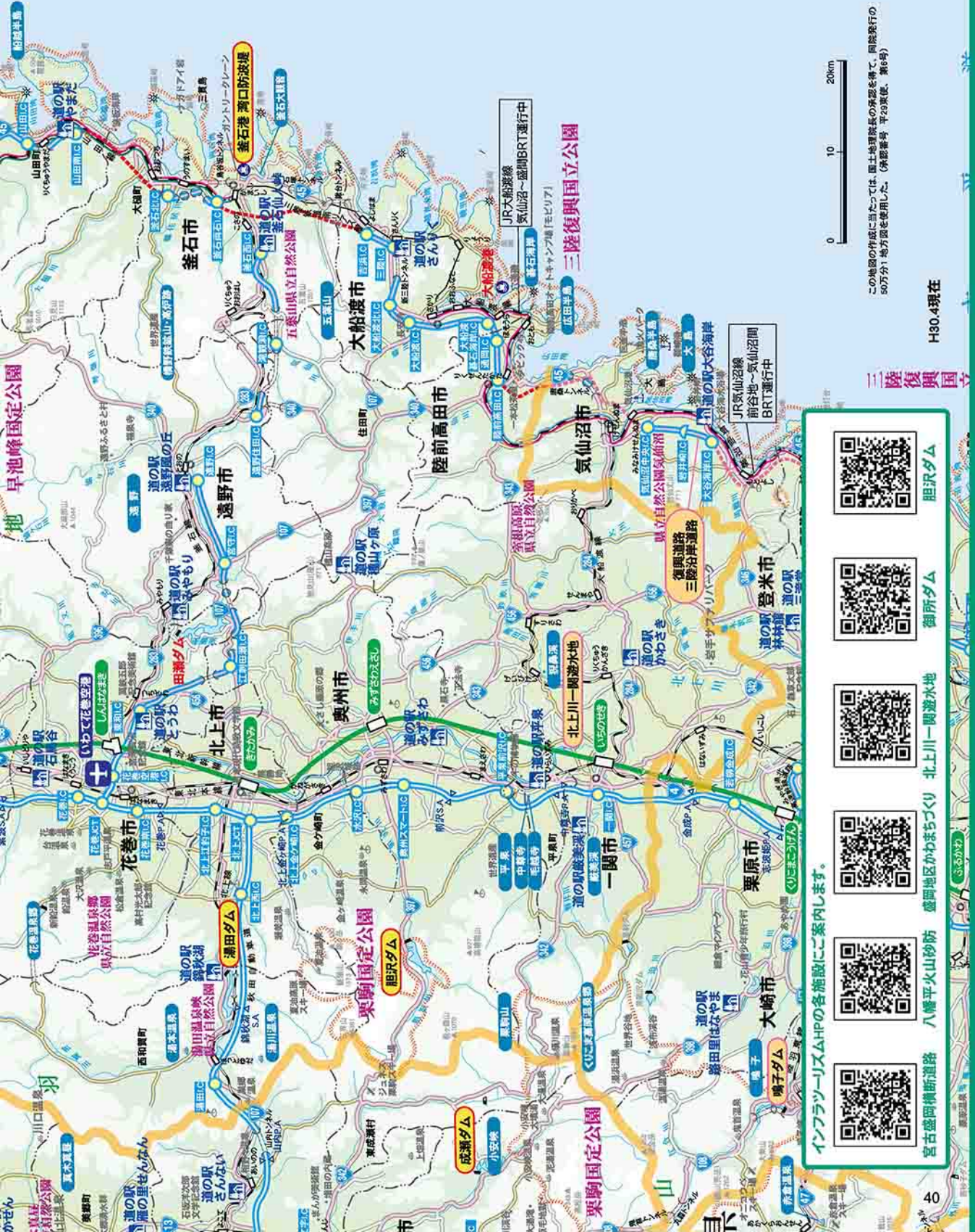
仙北市

八幡平市

鹿角市

二戸市

岩手県MAP



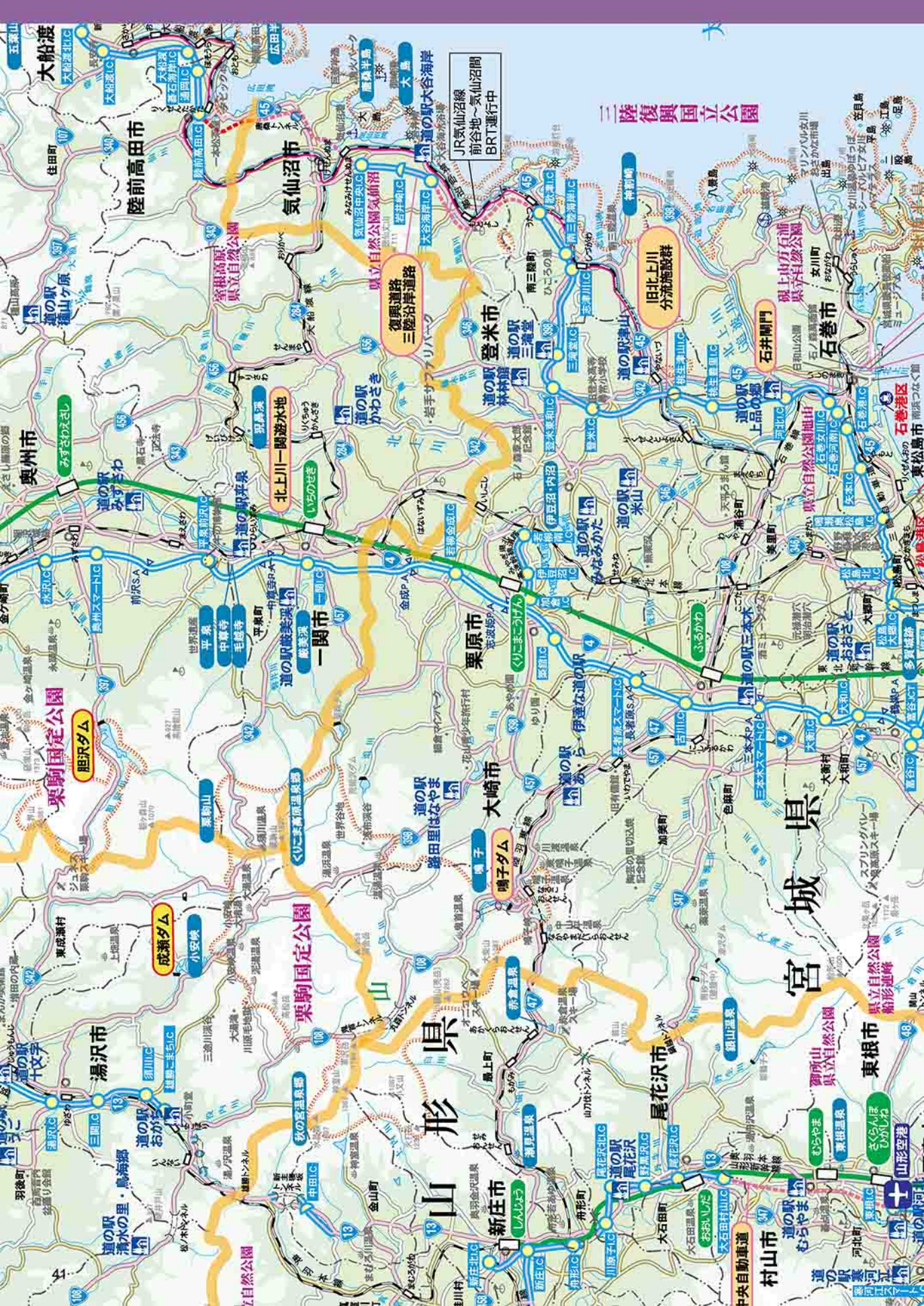
この地図の作成に当たっては、国土地理院長の所蔵を得て、国陸発の
50万分1地方図を使用した。(発行番号 平29東図、第6号)

H30.4現在

三陸復興国立公園

インフラツーリズムAHPの各施設のご案内します。

	稲沢ダム
	御所ダム
	北上川一関遊水地
	盛岡地区かまづくり
	八幡平火山砂防
	宮古盛岡間断道



三陸復興国立公園

JR気仙沼線
前谷地～気仙沼間
BRT運行中

旧北上川
分流施設群

栗駒国立公園

栗駒国立公園

宮城県

山形県

東根市

村山市

山形空港

陸前高田市

気仙沼市

登米市

石巻市

奥州市

一関市

栗原市

大崎市

尾花沢市

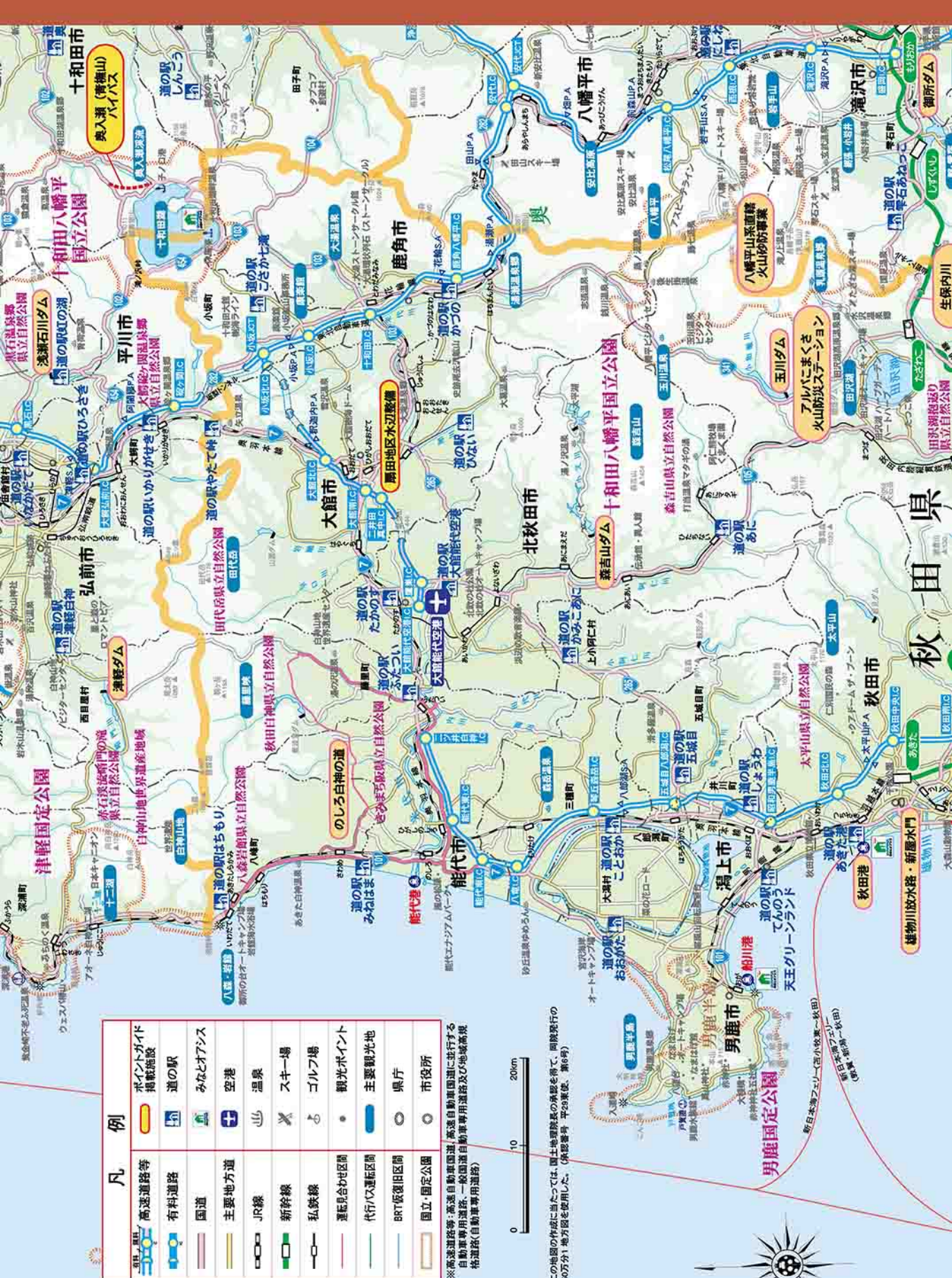
湯沢市

新庄市

角形市

村山市

山形空港



凡 例	
	ポイントガイド掲載施設
	道の駅
	みなとオアシス
	空港
	温泉
	スキー場
	ゴルフ場
	観光ポイント
	主要観光地
	県庁
	市役所

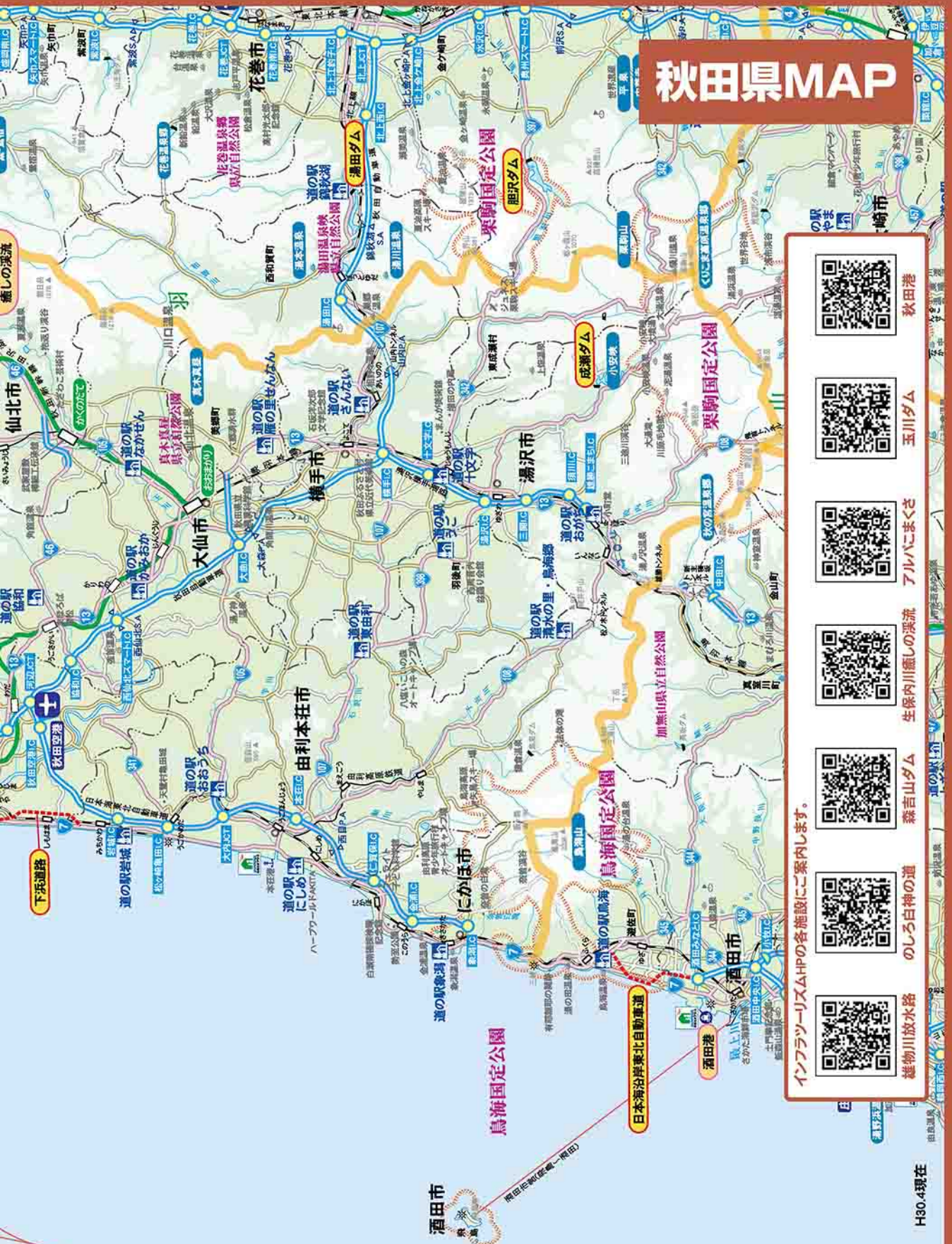
※高速道路等：高速自動車国道、高速自動車専用道路に於ける自動車専用道路、一般国道自動車専用道路及び地域高規格道路(自動車専用道路)



この地図の作成に当たっては、国土地理院長の発願を経て、関係機関の協力を得て、50万分1の地図図面を使用した。(収録番号 平29東院、第6号)



秋田県MAP



インフラツーリズムHPの各施設にご案内します。

	秋田港
	玉川ダム
	アルハバまくさ
	生保内川蘆しの渓流
	森吉山ダム
	のしろ白神の道
	雄物川放水路

秋田港
玉川ダム
アルハバまくさ
生保内川蘆しの渓流
森吉山ダム
のしろ白神の道
雄物川放水路

酒田市

H30.4現在

鳥海国定公園

凡例	
	高速道路等
	有料道路
	国道
	主要地方道
	JR線
	新幹線
	私鉄線
	運送会社区間
	代行/運送区間
	BRT(仮設)区間
	国立・国定公園
	ポイントガイド掲載施設
	道の駅
	みなどオアシス
	空港
	温泉
	スキー場
	ゴルフ場
	観光ポイント
	主要観光地
	県庁
	市役所

※高速道路等：高速自動車国道、高速自動車専用道路に並行する自動車専用道路、一般国道自動車専用道路及び地域高規格道路(自動車専用道路)



この地図の作成に当たっては、国土地理院の承認を得て、同院発行の自動車専用道路、一般国道自動車専用道路(承認番号 平04第2号、第6号)50万分1 地方図を使用した。(承認番号 平04第2号、第6号)



山形県MAP



万世大路



長井地区かわまづくり



寒河江ダム



月山ダム



柗折砂防堤堤



酒田港



月山地区すべり対策



さみだれ大堰



東北中央自動車道

インフラサービスMAPの各施設にご案内します。

凡 例			
	高速道路等		ポイントガイド
	有料道路		道の駅
	国道		みなとオアシス
	主要地方道		空港
	JR線		温泉
	新幹線		スキー場
	私鉄線		ゴルフ場
	運転見合わせ区間		観光ポイント
	代行バス運転区間		主要観光地
	BRT仮復旧区間		県庁
	国立・国定公園		市役所

※高速道路等：高速自動車国道、高速自動車国道に並行する自動車専用道路、一般国道自動車専用道路及び地域高規格道路(自動車専用道路)

JR只見線
会津川口～只見間の
運転見合わせ中、
詳しくはJR東日本
ホームページ等でご
確認ください。

インフラツーリズムHPの各施設のご案内します。

相馬福島道路	摺上川ダム	小名浜港	荒川桜づつみ	清流荒川と土木遺産	三春ダム

福島県MAP



JR常磐線
富岡～浪江間の
運転見合わせ中
詳しくはJR東
日本ホームページ等
でご確認ください。

この地図の作成に当たっては、国土地理院長の承認を得て、同院発行の50万1方1地図を用いた。(承認番号 平29東使、第6号)

H30.4現在

インフラツーリズムHPの紹介



東北版 インフラツーリズム



東北地方の未来を支える社会基盤整備について知っていただくため、普段なかなか入る機会のない工事現場や施設の現場見学会を開催しています。みなさまも、お住いの地域に限らず、見て、聞いて、触って、公共事業を体感してみませんか？

現場見学の利用について


- 対象見学会** 各県の見学会一覧をご覧ください。
- 開催時間** 平日の9:00～17:00の間で、2時間以内です。工事現場によっては休日も受け入れる場合もありますので、個別にお問い合わせください。
- 対象** 工事現場での安全面での配慮から、乳幼児同伴や個人はご遠慮ください。
- 費用** 無料です。ただし、現場までの移動経費・交通費、障害事故に係る保険加入料は依頼者で負担をお願いします。
- 旅行業の方へ** 東北地方整備局では、インフラツアーを企画していただけるツアー会社を募集しています。条件などは各見学会の担当者にご相談ください。

ご不明な点やご相談等がありましたら、各見学会のお問い合わせ先までご連絡のうえ、確認いただきますようお願いいたします。

インフラツアーポイントガイド

東北地方整備局管内のインフラ施設を紹介するガイドブックを発売しています。大人になった今こそわかる、インフラ施設のおもしろさを体験してみませんか？イベント情報等掲載しておりますので、上記HPよりぜひ一度ご覧ください！

ガイドブック Vol.1



ガイドブック Vol.2



パンフレット版



平成30年2月、岩手・宮城・福島3県の復興事業を紹介する「インフラツアーポイントガイド 復興版」を発売いたしました

インフラツアーポイントガイドVol.3

～吹き抜ける風が心地良い季節。インフラを訪ねて旅に出よう!～

初版 平成30年4月

編集・発行 国土交通省 東北地方整備局 企画部企画課
宮城県仙台市青葉区本町3丁目3番1号
仙台合同庁舎B棟
TEL.022-225-2171



〈お問い合わせ〉

国土交通省 東北地方整備局

宮城県仙台市青葉区本町3丁目3番1号

仙舎合同庁舎B棟 11F 企画部企画課

TEL 022-225-2171

FAX 022-221-9890

