

“ 7 月 は 河 川 愛 護 月 間 で す ”

夏休み前に河川・ダム施設の安全利用点検を実施！

近年、河川やダムが安らぎや憩いを求める場、スポーツやレクリエーション活動の場として多くの人々に利用されています。そのため、山形河川国道事務所はじめ県内の国土交通省では、大勢の人出が予想される夏休みを前に、安心して施設を利用して頂けるよう地域の方と一緒に点検を実施します。

1. 点検対象 国が管理している最上川やダムの中で、日常、人が多く集まるような水辺を中心に60箇所の点検を実施します。
2. 実施期間 平成24年7月6日（金）～7月17日（火）
3. 点検者 各市町村役場、施設の管理者及び主な利用団体等、山形県河川等安全利用連絡会及び河川管理者が合同で点検します。
4. 点検後の措置
危険箇所が確認された場合は、立ち入り規制等の応急的な対策を行います。また、詳細な点検を実施した後、速やかに必要な対策をとります。
なお、点検結果については点検終了後に公表（記者発表）する予定です。

〈発表記者会：山形県政記者クラブ〉

問い合わせ先		
国 土 交 通 省		
〔最上川上流〕 (米沢市～村山市)	山形河川国道事務所 河川管理課長	023-688-8942 田村 公仁 (内線331)
〔最上川中流〕 (大石田町～戸沢村)	新庄河川事務所 管理課長(河川施設) 工務第二課長(砂防施設)	0233-22-0251 須藤 純二 (内線331) 石川 淳一 (内線321)
〔最上川下流〕 (戸沢村～酒田市)	酒田河川国道事務所 河川管理課長	0234-27-3497 木村 満 (内線331)
〔寒河江ダム・白川ダム・長井ダム〕	最上川ダム統合管理事務所 管理課長	0237-75-2311 三原 金吾 (内線331)
〔月山ダム〕	月山ダム管理所 管理係長	0235-54-6711 芳賀 雄一 (内線332)

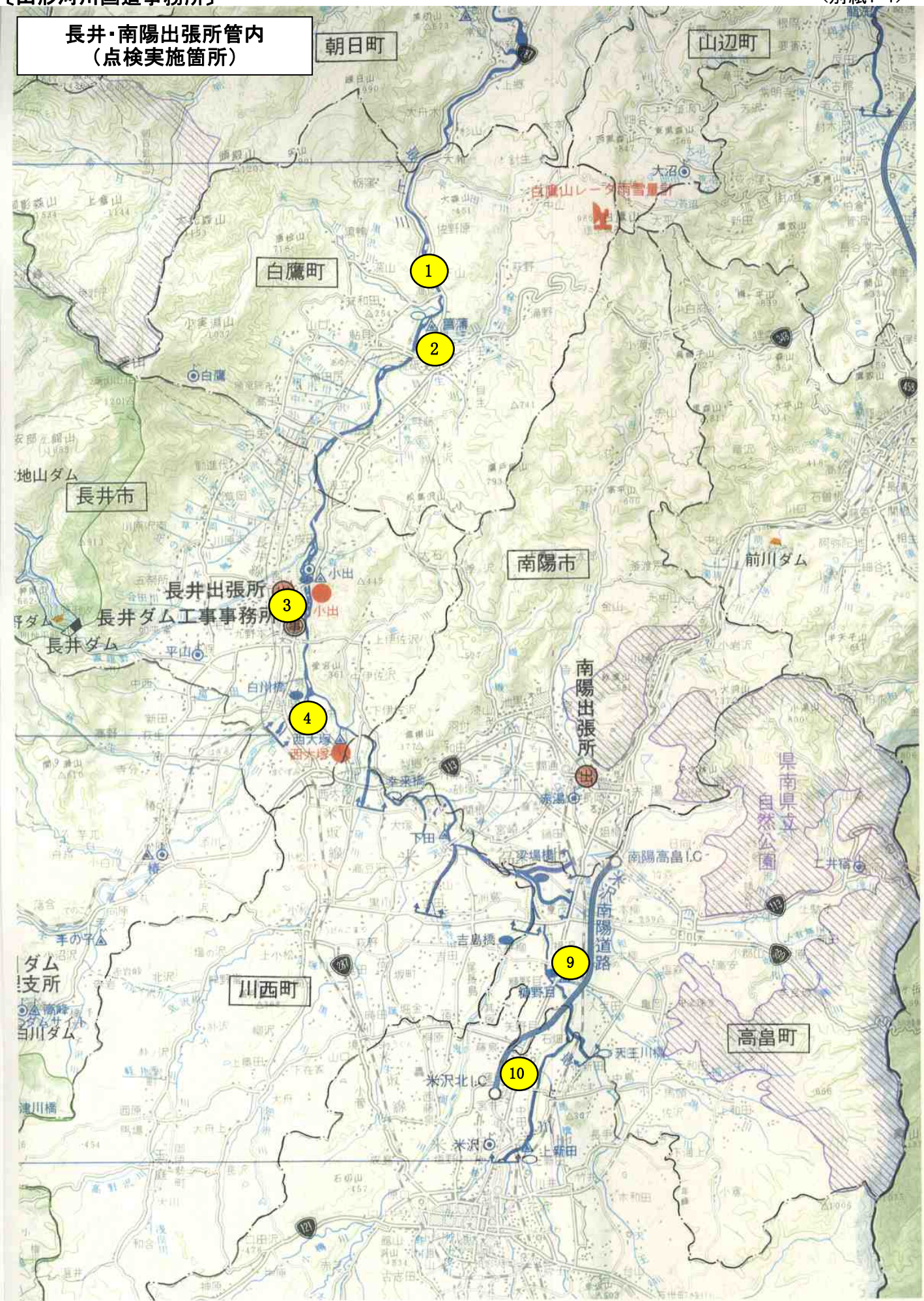
※取材はどの箇所でも可能です。点検場所については各事務所HPをご覧ください。

別紙 安全利用点検対象箇所一覧

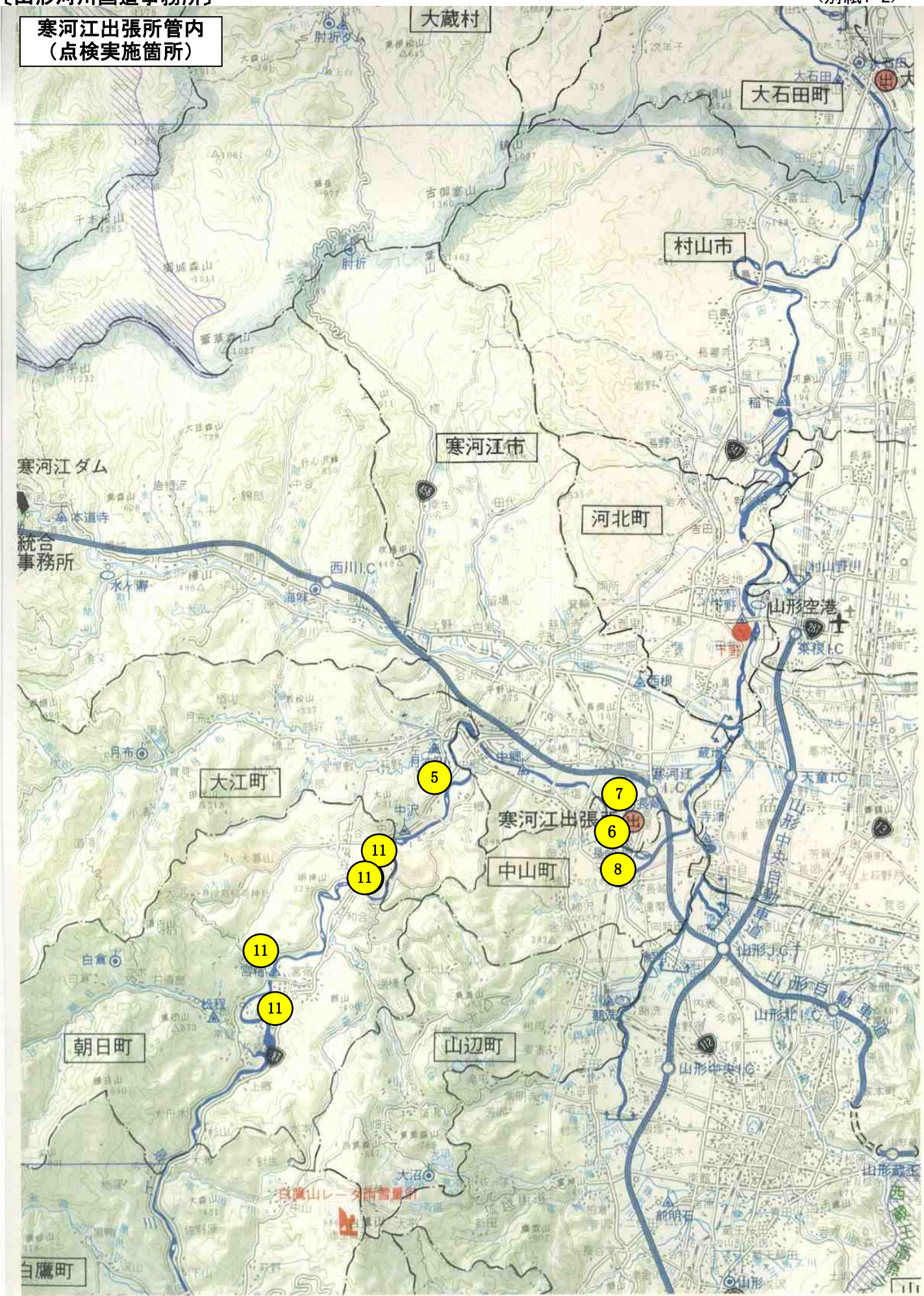
〔山形河川国道事務所管内〕

実施（予定）日時	場 所	住所（地区）	備 考	担 当
7月6日(金) 9:40～10:10	①最上川ヤナ場	白鷹町下山地区	置賜地区河川等安全利用連絡会と合同で点検	長井出張所
9:15～10:45	②白鷹フットパス	白鷹町菖蒲地区		
14:50～15:20	③最上川河川緑地公園	長井市舟場地内		
15:30～16:00	④白川フットパス	長井市歌丸地区～河井地区		
7月9日(月) 9:00～9:30	⑤大江町フットパス	大江町百目木地区他	大江町建設水道課と合同で点検	寒河江出張所
13:30～14:00	⑥寒河江市皿沼緑地公園	寒河江市皿沼地区	寒河江市建設課と合同で点検	
9:30～11:30	⑦寒河江水辺プラザ	寒河江市寒河江地区	寒河江市建設課と合同で点検	
15:15～16:15	⑧中山せせらぎ公園・水辺プラザ	中山町長崎地区	中山町産業建設課と合同で点検	
7月10日(火) 9:30～10:00	⑨糠野目地区 水辺の楽校	高畠町糠野目地区	置賜地区河川等安全利用連絡会と合同で点検	南陽出張所
	⑩窪田地区 水辺の楽校	米沢市窪田地区		
7月11日(水) 13:30～16:00	⑪朝日町フットパス (カヌー場含む)	朝日町栗木沢地区他	朝日町建設水道課と合同で点検	寒河江出張所

長井・南陽出張所管内
(点検実施箇所)

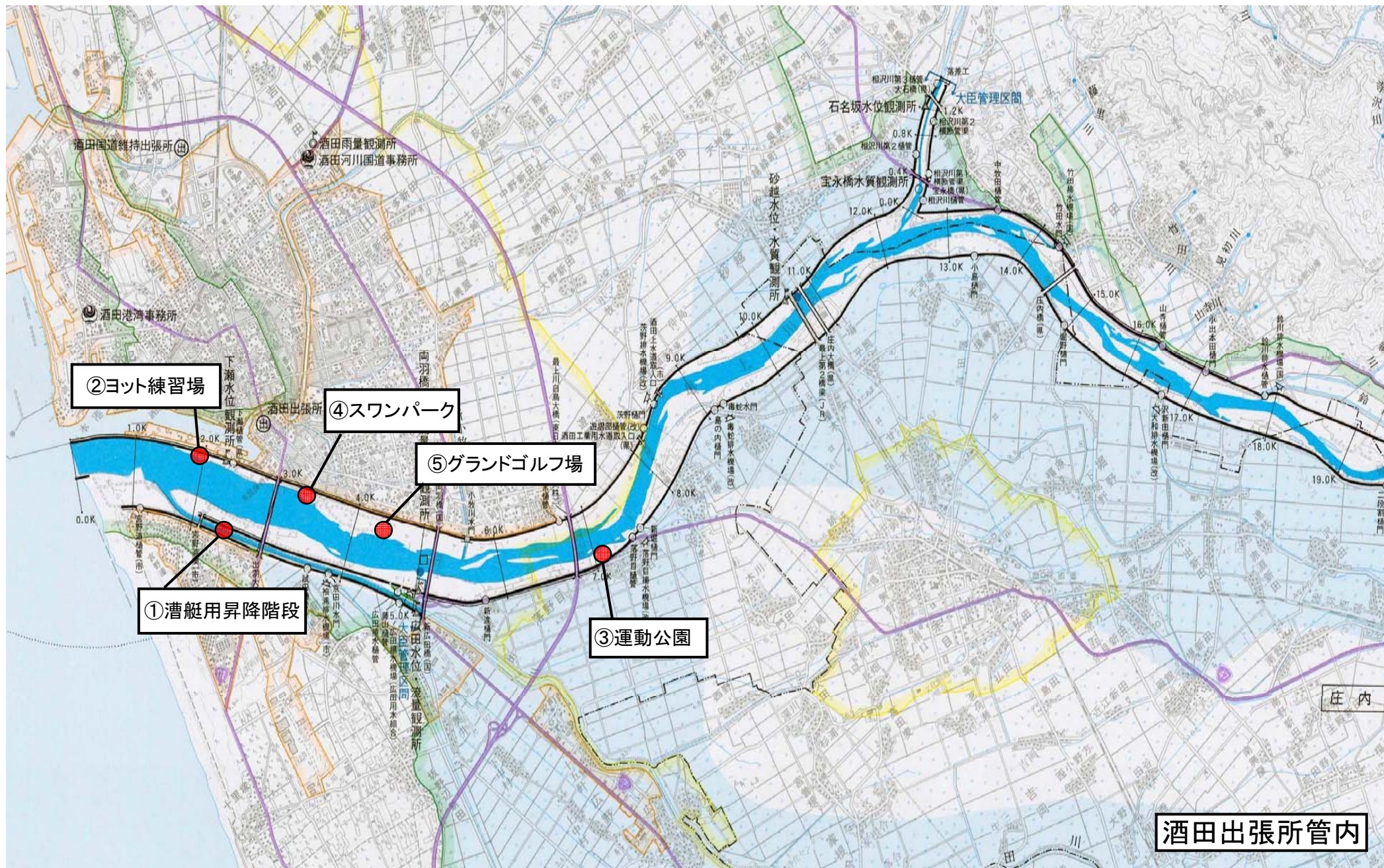


寒河江出張所管内
(点検実施箇所)

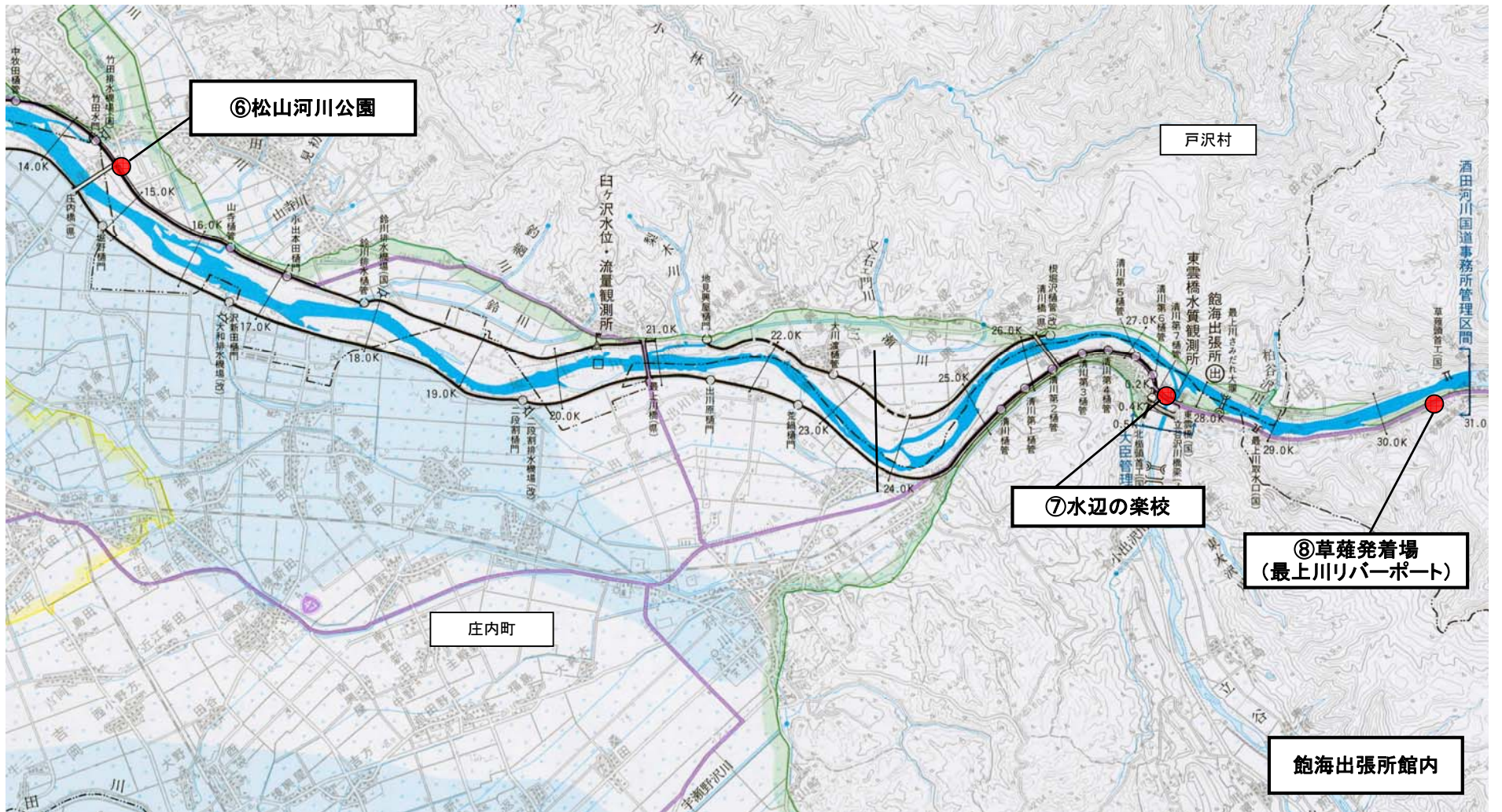


酒田河川国道事務所管内

実施(予定)日時	場 所	住 所 (地 区)	備 考	担 当 出張所	
7月10日(火) 9:30~	①漕艇用昇降階段等	酒田市宮野浦 (京田川左岸2.6k)	河川管理者、酒田市、庄内地域河川等安全利用連絡会、河川利用者等と合同で点検	酒田 出張所	
	9:55~	②最上川河川公園 ヨット練習場	酒田市宮野浦 (最上川右岸1.6k)		〃
	10:15~	③運動公園	酒田市落野目 (最上川左岸7.2k)		〃
	10:45~	④最上川河川公園 スワンパーク	酒田市落野目 (最上川右岸3.1k~3.6k)		〃
	11:00~	⑤最上川河川公園 グラウンドゴルフ場	酒田市落野目 (最上川右岸4.1k~4.6k)		〃
13:30~	⑥松山河川運動公園	酒田市竹田 (最上川右岸14.5k付近)	河川管理者、酒田市、庄内地域河川等安全利用連絡会、河川愛護モニターと合同で点検	鮎海 出張所	
14:20~	⑦水辺の楽校・町民総合運動場	庄内町清川 (最上川立谷沢川合流部付近)	河川管理者、庄内町、庄内地域河川等安全利用連絡会、河川愛護モニターと合同で点検		
15:00~	⑧草薙発着場 (最上川リバーポート)	最上峡芭蕉ライン観光(株) (最上川左岸30.5k付近)	河川管理者、占用者、庄内地域河川等安全利用連絡会、河川愛護モニターと合同で点検		
7月11日(水) 10:00~	①赤川河川公園	鶴岡市日出 (赤川左岸18.4k付近)	河川管理者、鶴岡市、庄内地域河川等安全利用連絡会、河川愛護モニター等と合同で点検	赤川 出張所	
	10:45~	②櫛引総合運動公園	鶴岡市三千刈 (赤川左岸22.8k付近)		〃



酒田出張所管内



⑥松山河川公園

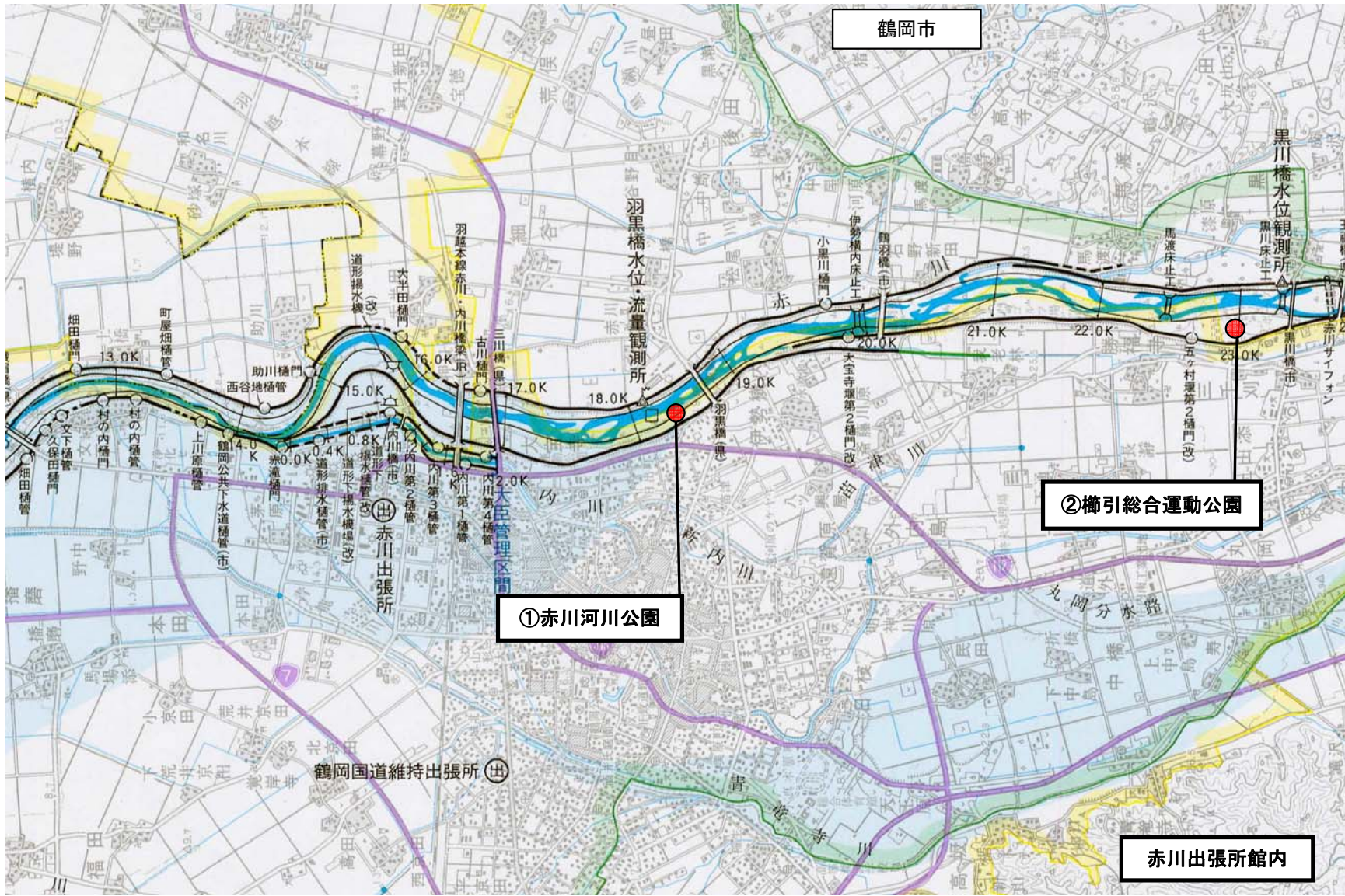
戸沢村

⑦水辺の楽校

⑧草薙発着場
(最上川リバーポート)

庄内町

飽海出張所館内



鶴岡市

①赤川河川公園

②櫛引総合運動公園

赤川出張所館内

羽黒橋水位・流量観測所

黒川橋水位観測所

赤川出張所

大臣管理区間

鶴岡国道維持出張所

13.0K

15.0K

16.0K

17.0K

18.0K

19.0K

20.0K

21.0K

22.0K

23.0K

新庄河川事務所管内

実施(予定)日時	場 所	住 所 (地 区)	備 考	担 当 出張所
7月13日 (金)	9:30~ 河川公園 最上小国川左岸 (県管理区間)	最上郡舟形町舟形 地内	山形県最上総合支庁 新庄市 舟形町 戸沢村 大蔵村 最上峡芭蕉ライン観 光(株) 最上峡観光開発(株) 古口小学校 と合同で点検	鳥 越 出張所
10:20~	船着場 最上川左岸	大蔵村稲沢地内		
10:50~	船着場 最上川左岸	新庄市本合海地内		
13:30~	船着場 最上川左岸	最上郡戸沢村古口 地内		
14:10~	古口排水機場 最上川左岸	最上郡戸沢村古口 地内		
14:50~	船着場 最上川左岸	最上郡戸沢村高屋 地内		
7月17日 (火)	9:15~ 大石田船着場 ~ 親水公園 ~ 大石田特殊堤	大石田町大石田地区	山形県村山総合支庁 尾花沢市 大石田町 尾花沢警察署 尾花沢市消防署 大石田分署 最上川を愛する町 民会議 河川愛護モニター と合同で点検	大石田 出張所
9:35~	横山特殊堤 ~ 下河原公園	大石田町横山地区		
10:00~	川前船着場	大石田町川前地区		
10:20~	丹生川河川公園	尾花沢市荻袋地区		
7月12日 (木)	13:45~ 滝の上河川公園 (県管理施設)	真室川町差首鍋地内	山形県最上総合支庁 真室川町 鮭川村 真室川小学校 (水辺の楽校のみ) 河川愛護モニター と合同で点検	鮭 川 出張所
14:15~	水辺の楽校	真室川町川ノ内地内		
14:40~	河川防災ステーション	真室川町新町地内		
15:05~	観音寺親水護岸	鮭川村庭月地内		

新庄河川事務所管内

実施(予定)日時	場 所	住 所 (地 区)	備 考	担 当
7月11日 14:00~ (水)	ひょうたん池	庄内町立谷沢地区 (中村)	庄内町、庄内総合支 庁と合同で点検	立谷沢 川砂防 出張所
	グランドゴルフ場	庄内町立谷沢地区 (木の沢)		
	多目的広場	庄内町立谷沢地区 (鉢子)		
	シンフォニー広場	庄内町立谷沢地区 (科沢)		
	玉川砂防公園	庄内町立谷沢地区 (瀬場)		
	玉川第7砂防堰堤 駐車場	庄内町立谷沢地区 (瀬場)		
	南部山村広場	庄内町立谷沢地区 (瀬場)		
7月13日 13:30~ (金)	苦水第一ダム	大蔵村南山地内	大蔵村と合同で点検	銅山川 砂 防 出張所
	苦水流路	大蔵村南山地内		
	肘折ダム	大蔵村肘折地内		
	豊牧排水トンネル	大蔵村肘折地内		
	上竹野床固	大蔵村南山地内		

新庄河川事務所管内

実施(予定)日時	場 所	住 所 (地 区)	備 考	担 当
7月12日 13:30~ (木)	入間砂防堰堤	西川町入間地内	西川町と合同で点検	寒河江 川砂防 出張所
	大井沢第二砂防堰堤	西川町大井沢地内		
	後沢砂防堰堤	西川町大井沢地内		
	後沢導流工	西川町大井沢地内		
	根子沢第二砂防えん堤	西川町大井沢地内		
	根子川第二砂防えん堤	西川町大井沢地内		
7月12日 13:30~ (木)	ワインパーク戸沢	鶴岡市砂川地内	鶴岡市及び施設管理者と合同で点検	赤 川 砂 防 出張所
7月13日 13:30~ (金)	金打沢キャンプ場 (金打沢ダム)	真室川町及位地内	真室川町及び地元関係者と合同で点検	建設 監督官 (鮭川)
	公園(二の沢ダム)	真室川町新及位地区		

夏休み前における水辺の安全利用点検 ～河川編～



鮭川出張所管内

- 主な点検場所
 - ・水辺の楽校
 - ・河川防災ステーション
 - ・観音寺親水護岸
 - ・滝の上河川公園
- 点検項目
 - 施設にかかる低水護岸、散策道・遊歩道、土堤、管理用通路、高水敷、防災ステーション、河川ゴミ捕捉施設、せせらぎ水路、桜つつみ、駐車場等

※真室川小学校（水辺の楽校）、河川愛護モニターも同行します。

* 鮭川出張所管内 7月12日（木）
 鳥越出張所管内 7月13日（金）
 大石田出張所管内 7月17日（火）実施の予定です。
 * 点検実施者・・・新庄河川事務所、山形県、新庄市、尾花沢市、大石田町、舟形町、真室川町、戸沢村、大蔵村の各担当職員

大石田出張所管内

- 主な点検地区
 - ・横山、大石田、川前、丹生川河川公園
- 点検項目
 - 船着場、親水公園、特殊堤、下川原公園、丹生川河川公園等

※尾花沢警察・消防署、河川愛護団体も同行します。

鳥越出張所管内

- 主な点検地区
 - ・舟形、稲沢、本合海、古口、高屋
- 点検項目
 - 船着場、高水敷、堤防、管理用通路、排水機場、公園施設、低水護岸、散策路、水面利用等

※新庄警察署、最上広域消防本部も同行します。

夏休み前における安全利用点検 ～砂防編～

*点検者・・・新庄河川事務所、各市町村担当職員、施設管理者等

新庄河川事務所（鮭川砂防管内）

- 点検箇所
 - ・[鮭川流域](#)
 - 点検項目
 - ・[砂防えん堤全体](#)
- *7/13 実施予定

真室川町

金山町

立谷沢川砂防出張所管内

- 点検箇所
 - ・[立谷沢川流域](#)
 - 点検項目
 - ・[護岸、公園、広場](#)
 - ・[瀬場地区内の砂防えん堤](#)
- *7/11 実施予定

戸沢村

銅山川砂防出張所管内

- 点検箇所
 - ・[銅山川流域](#)
 - 点検項目
 - ・[砂防えん堤、床固、流路工、豊牧地すべり排水トンネル](#)
- *7/13 実施予定

庄内町

大蔵村

寒河江砂防出張所管内


- 点検箇所
 - ・[寒河江川流域](#)
 - 点検項目
 - ・[砂防えん堤全体](#)
- *7/12 実施予定

鶴岡市

西川町

赤川砂防出張所管内

- 点検箇所
 - ・[戸沢川流域](#)
 - 点検項目
 - ・[護岸等](#)
- *7/12 実施予定



・・・砂防・地すべり対策地域

〔最上川ダム統合管理事務所〕

実施（予定）日	寒河江ダム 平成24年7月 9日（月）AM 白川ダム 平成24年7月 6日（金）AM 長井ダム 平成24年7月11日（水）PM
点検箇所	寒河江ダム ダム堤体・管理庁舎周辺、砂子関地区展望公園 まねきの丘、上島地区 白川ダム ダム堤体・管理庁舎周辺、湖岸公園、コテージ 村付近広場 長井ダム ダム堤体・管理庁舎周辺、野川防災センター 右岸展望広場、合地沢湖面広場
点検実施者	寒河江ダム 最上川ダム統合管理事務所 管理課 西川町 西川町総合開発（株） 維持工事請負業者 白川ダム 最上川ダム統合管理事務所 白川ダム管理支所 飯豊町 （株）みどりのふるさと公社 維持工事請負業者 長井ダム 最上川ダム統合管理事務所 長井ダム管理支所 山形県西置賜総合支庁 河川砂防課 長井市 企画調整課、建設課、観光振興課、財政課 まなび館 NPO最上川リバーツーリズムネットワーク 維持工事請負業者

〔月山ダム管理所〕

実施（予定）日	平成24年7月10日（火）～12日（木）
点検箇所	月山ダム管理所広場 月山ダム展望広場 月山ダム眺望広場 あさひ月山湖展望広場 くわだいさくら公園 たしろ多目的広場
点検実施者	月山ダム管理所、鶴岡市