

【防災情報】前線による降雨に伴うダム防災情報（第2報）

七ヶ宿ダム管理所では、前線に伴う降雨により、ダムへ流れ込む水の量が洪水量（1秒間に250m³）に達し、28日16時10分から防災操作（洪水貯留開始）を行っております。
今後の情報に注意してください。

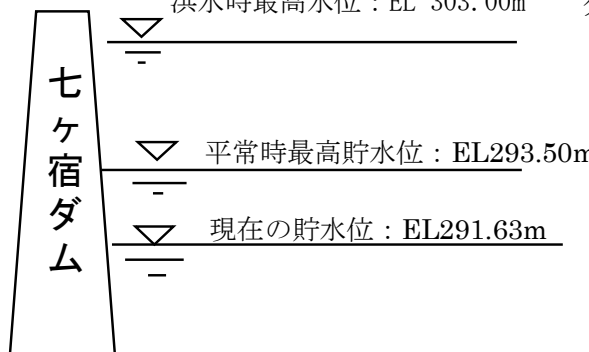
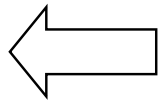
1. ダム流入量・放流量情報

令和2年7月28日16時10分現在のダム貯水池の状況は以下のとおりです。

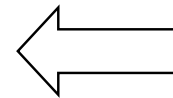
流入量は毎秒	253.13立方メートル
放流量は毎秒	75.21立方メートル
貯水池空き容量	40,314千立方メートル (利水容量を含む)
貯水位の標高	EL291.63メートル

ダムから下流に流す水の量：

1秒間に
75.21m³



ダムに流れ込む水の量：
1秒間に253.13m³



2. 被害及び復旧状況

現在、被害状況等の確認はされておられません。

3. 今後の見通し

ダムへの流入量は今後更に増加することが考えられます。今後も気象情報、河川情報に注意して下さい。

問い合わせ先

国土交通省 東北地方整備局 七ヶ宿ダム管理所
TEL 0224-37-2122 FAX 0224-37-2471
ホームページ <http://www.thr.mlit.go.jp/shichika/>
管理所長 高橋 一 (内線201)
専門職 高橋 義孝 (内線330)