

台風第19号に伴う防災情報 (第65報)

福島河川国道事務所では、台風第19号に伴う降雨の影響により、災害対策支部(非常体制)を設置し管内の警戒にあっております。

台風19号に伴う洪水により決壊した阿武隈川の緊急復旧工事について、10月14日15時から24時間体制で施工し、仮堤防盛土に続き、土堤による締切を施工しておりましたが、11月8日20時に完了しました。

引き続き、今後の防災情報にご注意下さい。

1. 事務所体制 【最新の体制】

支部(河川) :	10月12日 16時30分	非常体制〔河川〕
支部(道路) :	10月26日 7時40分	注意体制〔道路〕

2. 相馬福島道路 応急復旧状況 11月8日 6時00分 現在

被災箇所【被災内容】	作業状況	施工業者
相馬福島道路(8.43kp(下り)) 法面崩落 L=20m、H=15m	・6日20時より応急復旧工事を施工中。 ・大型土のう設置施工中。 (進捗率 19%)	・日本ロード・メンテナンス(株)

・通行規制区間

規制区間	規制内容	備考
東北中央自動車道 相馬福島道路	相馬山上IC～霊山IC ・上下線通行止め 約27.5km	

・規制日

20時	8	9	10	11	12	13	14	15	16	17	18	19	20	21	22	23	24	25	26	27	28	29	30
～	金	土	日	月	火	水	木	金	土	日	月	火	水	木	金	土	日	月	火	水	木	金	土
翌朝6時				○	○	○	○	○	○		○	○	○	○	○	○		○	○	○	○	○	

- ・迂回路 国道399号～県道12号原町川俣線
広域迂回として国道114号～国道6号
※ただし両区間とも特殊車両は通行不可

- ・その他 緊急車両の通行は可能です。
天候・作業工程などにより、規制日に変更になる場合もありますので、道路情報をご確認の上、通行願います。

3. 被災復旧状況 11月8日 20時00分 現在

被災箇所【被災内容】	作業状況	施工業者
須賀川市浜尾地先 (阿武隈川左岸98.6k) 【堤防決壊L=50m、樋門1箇所被災(浜尾第二樋門)】	・14日15時より緊急復旧工事を施工開始。 ・10月18日(金)17時の仮堤防盛土の完了に引き続き、11月8日(金)20時に土堤による締切も完了。(別紙2) (進捗率 100%)	・三立土建(株) 郡山支店(郡山市) ・(株)鴻池組 東北支店(仙台市)

4. 権限代行(福島県管理河川)緊急復旧状況 11月9日 11時00分

- ・福島県より権限代行の要請を受けた福島県管理河川の堤防決壊箇所等について、緊急復旧工事を鋭意進めております。(別紙1)

- ・⑦郡山市田村町下行合地先 谷田川右岸 及び ⑧郡山市田村町上行合地先 谷田川左岸 については、11月8日に緊急復旧工事が完了しました。(別紙2)

5. 現地情報連絡員(リエゾン)※1の派遣状況

派遣先	派遣人数	備考
川俣町	1人	リエゾン出発(10月23日15:20) 現地着(16:00)

※1 リエゾンとは、災害対策現地情報連絡員のことをいい、リエゾンは大規模な災害が発生したときに「支援の窓口」として職員を派遣するものです。よりの確かつ迅速な災害対応支援を実施するためには、積極的な情報の収集及び提供が重要と考え東北地方整備局から各自治体災害対策本部に対して「現地情報連絡員」を派遣する制度を平成19年12月に創設されたものです。

6. 災害対策用機械稼働状況

11月9日 11時00分 現在

管轄	施設名称	配備状況	備考
郡山 出張所	排水ポンプ車	24台 うち稼働中2台	須賀川市
	照明車	7台 うち稼働4台(夜間)	須賀川市 (権限代行緊急復旧) 矢吹町、鏡石町
	対策本部車	2台 うち稼働中2台	須賀川市 (権限代行緊急復旧) 玉川村
	衛星通信車	2台	
	Ku-SAT	1台 うち稼働中1台	(権限代行緊急復旧) 鏡石町
	I-RAS	2組 うち稼働中2組	(権限代行緊急復旧) 矢吹町、鏡石町
	簡易カメラ	3台 うち稼働中3台	(権限代行緊急復旧) 郡山市、本宮市

※伏黒出張所管内の災害対策用機械は、実施しておりました権限代行による緊急復旧工事(滝川右岸、佐久間川左右岸、濁川左岸)が完了したことにより、全て撤収いたしました。


7. 今後の見通し

・今後、新たな情報が入り次第お知らせします。今後の気象情報・道路情報にご注意下さい。

《事務所管内の情報は、右記のURLからご覧下さい》

<http://www.thr.mlit.go.jp/fukushima/>

< 発表記者會 : 福島県政記者クラブ、福島市政記者クラブ >

お問い合わせ先				
	国土交通省 東北地方整備局 福島河川国道事務所			
	TEL 024-546-4331 (代)			
	【 広報担当官 】	副 所 長	種市 優	内線(206)
	【 河川関係 】	副 所 長	阿部 誠司	内線(204)
	【 河川関係 】	調 査 第 一 課 長	古賀 博久	内線(351)
	【 道路関係 】	副 所 長	本木 雅信	内線(205)
【 道路関係 】	道 路 管 理 課 長	田中 隆紹	内線(431)	

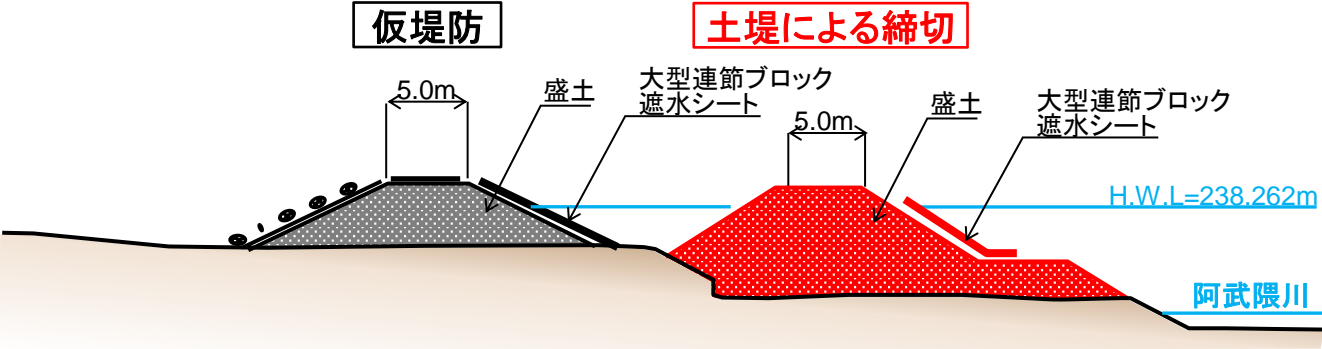
被災箇所【被災内容】	作業状況	備考
①伊達市梁川町二野袋地先 滝川右岸 【堤防決壊】	・11月7日緊急復旧工事完了。	
②伊達郡桑折町伊達崎地先 佐久間川左岸 【堤防決壊】	・11月7日緊急復旧工事完了。	
③伊達郡桑折町伊達崎地先 佐久間川右岸 【堤防決壊】	・11月7日緊急復旧工事完了。	
④福島市郷野目地先 濁川左岸 【堤防決壊】	・11月7日緊急復旧工事完了。	
⑤本宮市本宮地先 安達太良川左岸 【堤防決壊】	・盛土による堤防原型復旧完了。 ・遮水シート及び連結ブロック設置施工中。	
⑥郡山市日和田地先 藤田川左岸 【堤防決壊】	・盛土による堤防原型復旧及びシート張り完了。 ・連結ブロック設置施工中。	
⑦郡山市下行合地先 谷田川右岸 【堤防決壊】	・11月8日緊急復旧工事完了。	
⑧郡山市上行合地先 谷田川左岸 【堤防決壊】	・11月8日緊急復旧工事完了。	
⑨岩瀬郡鏡石町河原地先 鈴川右岸 【堤防決壊】	・盛土による堤防原型復旧完了。 ・連結ブロック等設置のため築堤法面整形作業実施中。	
⑩岩瀬郡鏡石町河原地先 鈴川右岸 【堤防決壊】	・盛土による堤防原型復旧完了。 ・連結ブロック等設置のため築堤法面整形作業実施中。	
⑪岩瀬郡鏡石町河原地先 阿武隈川左岸 【堤防決壊】	・大型土のう等による応急復旧済み。 ・盛土施工中。	
⑫岩瀬郡鏡石町諏訪町地先 阿武隈川左岸 【堤防決壊】	・大型土のう等による応急復旧済み。 ・盛土施工中。	
⑬西白河郡矢吹町陣ヶ岡地先 阿武隈川左岸 【堤防決壊】	・大型土のう等による応急復旧済み。 ・盛土施工中。	
⑭西白河郡矢吹町中沖地先 阿武隈川左右岸 【堤防決壊】	・大型土のう等による応急復旧済み。 ・盛土施工中。	
⑮石川郡玉川村小高地先 阿武隈川左右岸 【堤防決壊】	・大型土のう等による応急復旧済み。 ・盛土施工中。	
⑯西白河郡矢吹町明新東地先 阿武隈川左岸 【堤防決壊】	・大型土のう等による応急復旧済み。 ・盛土施工中。	

復旧工事現場位置図



この地図は、国土地理院長の承認を得て、
同院発行の電子地図(タイトル)を複製したものである。
(承認番号 令1東複、第24号)

緊急復旧工法



緊急復旧完了状況写真



あぶくま やたかわ ごおりやましたむらまち しもゆきあい
⑦阿武隈川水系谷田川 福島県郡山市田村町下行合地先


被災状況



2019. 11. 09 8時30分頃
緊急復旧完了

あぶくま やたかわ ごおりやましたむらまち かみゆきあい
⑧阿武隈川水系谷田川 福島県郡山市田村町上行合地先

被災状況



2019. 11. 08 15時00分頃
緊急復旧完了