

平成30年8月6日
9時00分

国土交通省東北地方整備局
山形河川国道事務所

【防災情報】大雨に伴う道路防災情報（第8報）

山形河川国道事務所では大雨に伴い、以下の区間について通行止めを実施しています。なお、一部区間については、通行止めを解除しました。

降雨が続いておりますので、今後の道路情報とあわせて十分注意して走行をお願いします。

1. 通行止め解除区間（国道13号主寝坂トンネル）

日時：平成30年8月6日 8:45

区間：山形県最上郡金山町外沢（177.8kp）～同真室川町及位（182.5kp）

延長：L=約4.7km

2. 通行止め実施区間

①通行止め区間（国道47号）

日時：平成30年8月5日 22:00～

区間：山形県最上郡戸沢村古口猪鼻（144.2kp）～同戸沢村古口草薙（152.2kp）

延長：L=約8.0km

理由：連続雨量が150mmを超えたため

②通行止め区間（国道47号）

日時：平成30年8月5日 22:50～

区間：山形県最上郡最上町大字大堀字鍋越（107.5kp）付近

理由：土砂流出のため

③通行止め区間（国道47号）

日時：平成30年8月6日 0:30～

区間：山形県最上郡戸沢村大字蔵岡（137.15kp）付近

理由：倒木、土砂流出のため

④通行止め区間（国道13号猿羽根トンネル）

日時：平成30年8月6日 4:00～

区間：山形県最上郡舟形町舟形（143.95kp）付近

理由：土砂流出のため

3. 迂回路のお願い

別紙をご覧ください。

4. 事務所体制

道路 平成30年8月5日12時00分～ 注意体制

平成30年8月5日15時30分～ 警戒体制

5. 道路情報

道路情報は、ホームページ、携帯サイトでも確認できます。
パソコン <http://www.thr.mlit.go.jp/yamagata/>
モバイルサイト <http://keitai.thr.mlit.go.jp/yamagata/>

6. 道路の異状を発見したら、下記へご連絡ください。

- 高速道路・国道、県道 #9910
- 市町村道 最寄りの市役所、役場へ

問い合わせ先



国土交通省 山形河川国道事務所

山形市成沢西四丁目3番55号

T e l (代表) 0 2 3 - 6 8 8 - 8 4 2 1

道路管理第一課長 あら 荒 ひろゆき 博之 (431)

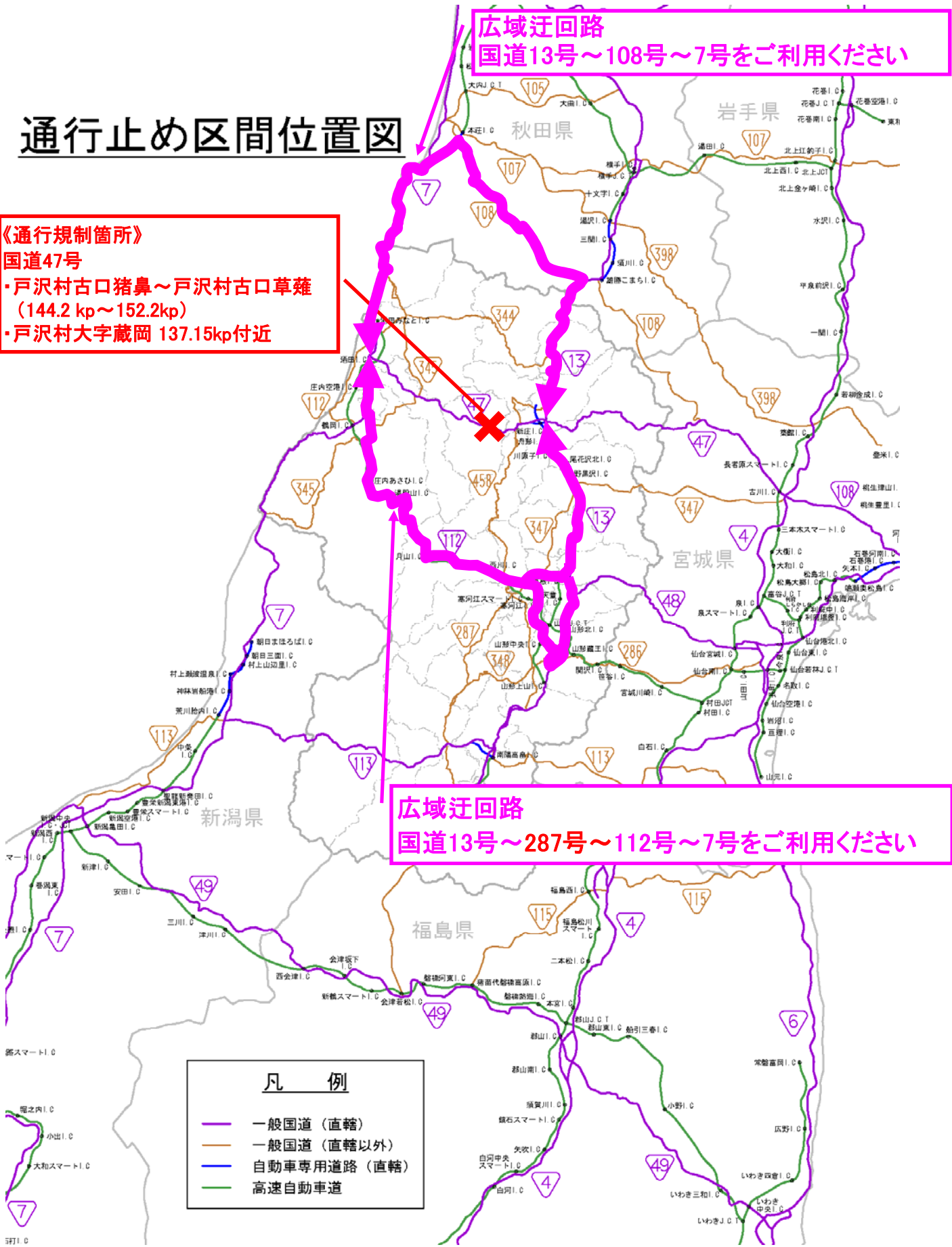
通行止め区間位置図

《通行規制箇所》
国道47号
・戸沢村古口猪鼻～戸沢村古口草薙
(144.2 kp～152.2kp)
・戸沢村大字蔵岡 137.15kp付近

広域迂回路
国道13号～108号～7号をご利用ください

広域迂回路
国道13号～287号～112号～7号をご利用ください

凡 例	
	一般国道（直轄）
	一般国道（直轄以外）
	自動車専用道路（直轄）
	高速自動車道



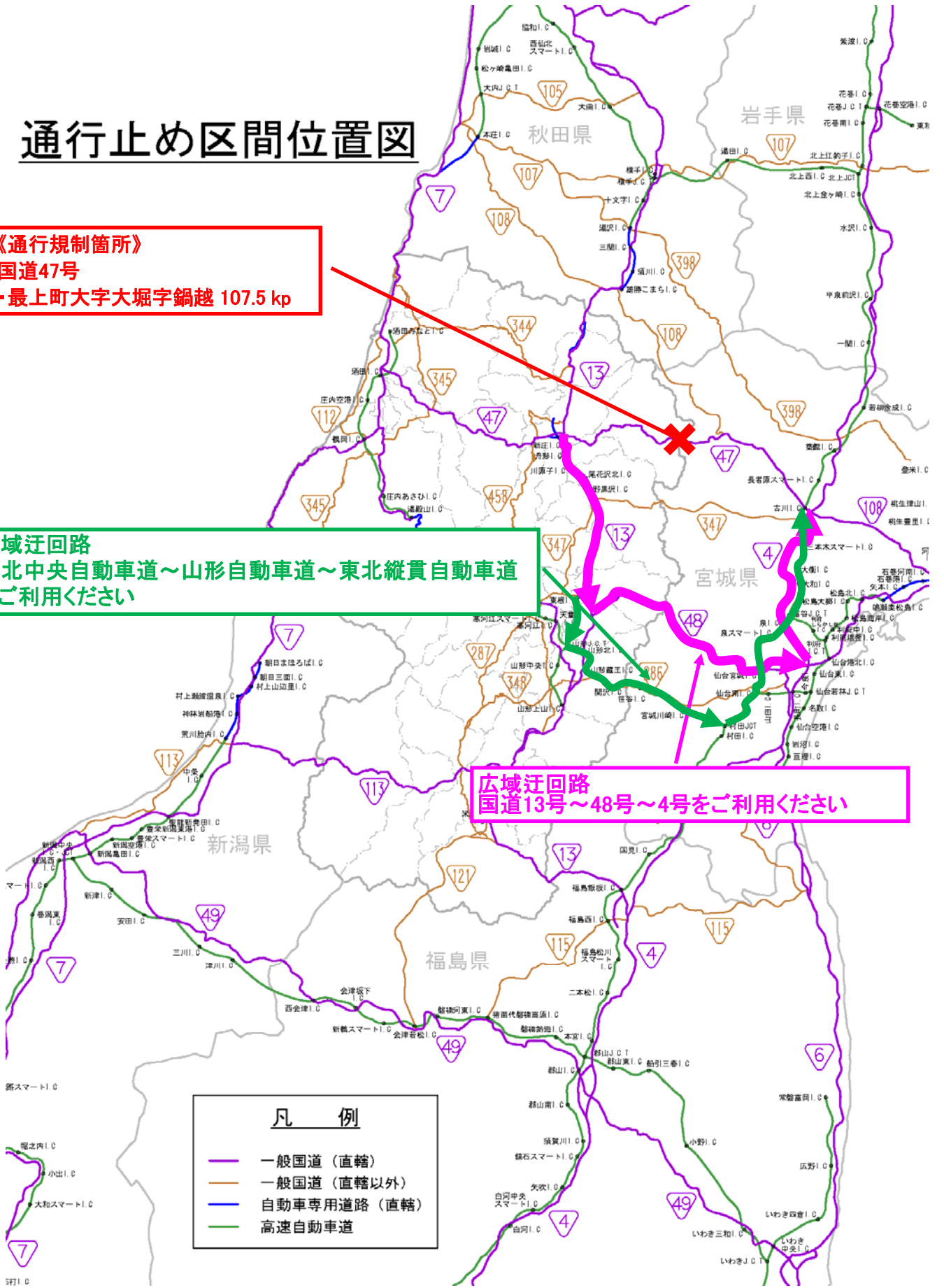
通行止め区間位置図

《通行規制箇所》
国道47号
・最上町大字大堀字鍋越 107.5 kp

広域迂回路
東北中央自動車道～山形自動車道～東北縦貫自動車道
をご利用ください

広域迂回路
国道13号～48号～4号をご利用ください

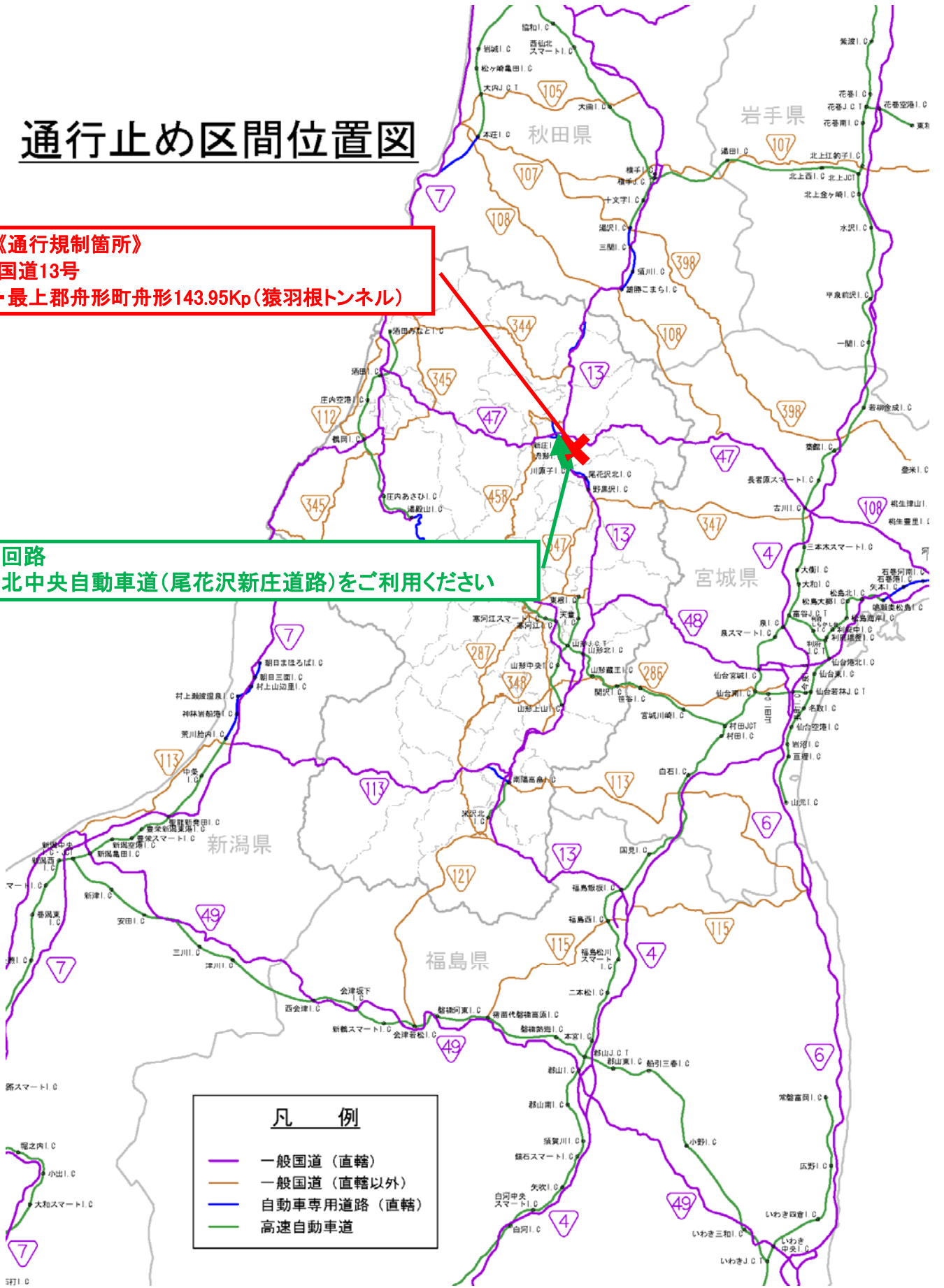
凡 例	
	一般国道（直轄）
	一般国道（直轄以外）
	自動車専用道路（直轄）
	高速自動車道



通行止め区間位置図

《通行規制箇所》
国道13号
・最上郡舟形町舟形143.95Kp(猿羽根トンネル)

迂回路
東北中央自動車道(尾花沢新庄道路)をご利用ください



凡 例	
	一般国道(直轄)
	一般国道(直轄以外)
	自動車専用道路(直轄)
	高速自動車道

