



北上川水系（上流）渇水対策支部の体制解除について

岩手河川国道事務所では、岩手県内の北上川流域における流況の悪化から、7月13日15時00分に渇水対策支部（注意体制）を設置し、河川状況の監視強化及び関係機関との情報共有に努めてきましたが、7月23日～25日の降雨により流況が回復し、ダム運用も含め総合的に勘案し、当面河川の渇水状況の悪化が予想されないことから、本日8時30分に体制を解除しました。

なお、河川の流況が悪化した際に迅速かつ的確な対応が取れるよう、河川状況の監視及び関係機関との情報共有につきましては当面の間継続します。

北上川における渇水の基準流量及び現在の流況（7月27日午前8時30分現在）

観測所名	基準流量 m^3/s	現在の流況 m^3/s
明治橋観測所（盛岡市）	20.00	103.70
男山観測所（北上市）	50.00	378.11
狐禅寺観測所（一関市）	70.00	456.52

※ 現在の流況は暫定値であり、確定値ではありません。

※ 「基準流量」とは、渇水対策支部設置の基準としている流量であり、明治橋地点及び狐禅寺地点では正常流量を基準としています。

※ 「正常流量」とは、魚類の生息状況、河川の環境、水質等を総合的に判断し、流水の正常な機能の維持に必要な流量。

〈発表記者会：岩手県政記者クラブ、東北専門記者会〉

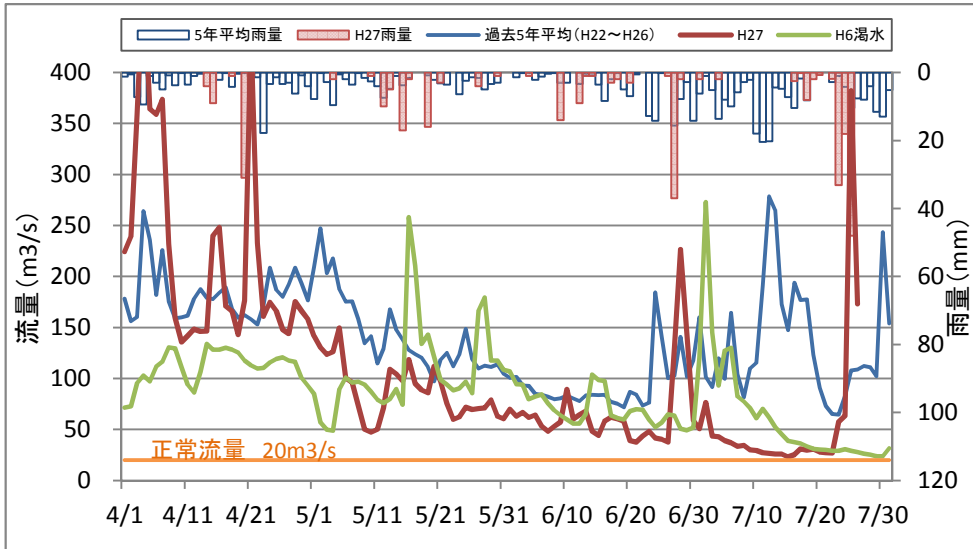
[お問い合わせ先]

国土交通省 東北地方整備局 岩手河川国道事務所
盛岡市上田四丁目2-2 (TEL019-624-3131(代表))

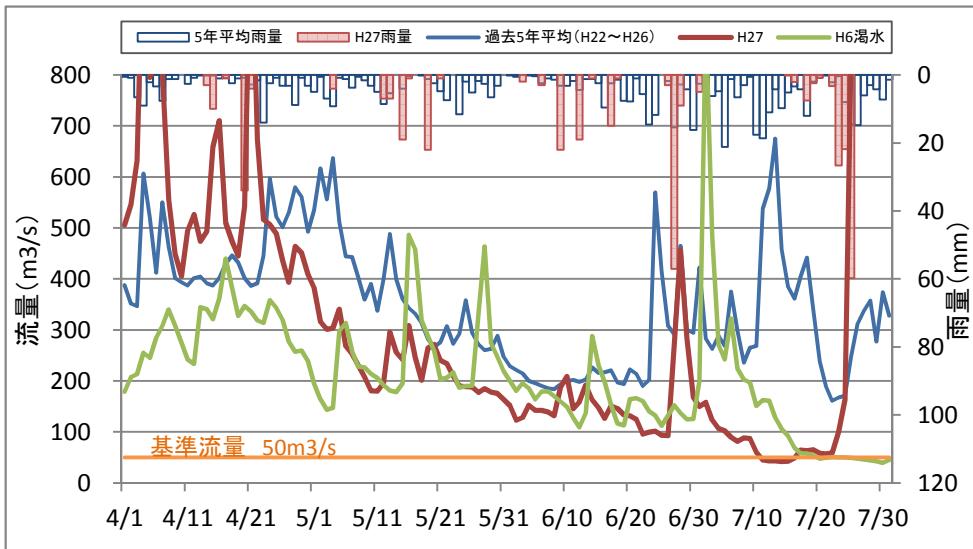
総括地域防災調整官 みかた あきら
三ヶ田 章 (内線 206)

河川管理課長 たなか たかとし
田中 隆俊 (内線 331)

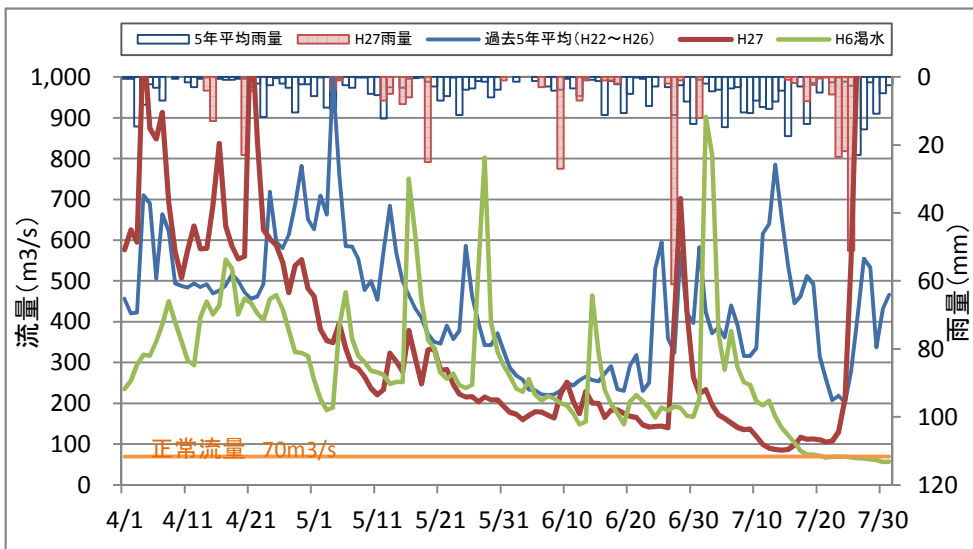
明治橋地点



男山地点



狐禅寺地点



■北上川上流直轄5ダムの貯水状況

平成27年7月27日 9時00分 現在

ダム名	貯水率 (利水容量) (%)	5ヶ年 平均 貯水率 (利水容量) (%)	5ヶ年比 (%)	貯水量 (千m3)	貯水位 (m)	制限水位 (m)	差 (m)
田瀬ダム	89%	100%	89%	15,449	195.84	196.5	-0.66
湯田ダム	94%	78%	120%	13,162	221.64	222.0	-0.36
四十四田ダム	52%	64%	81%	697	158.54	159.0	-0.46
御所ダム	100%	85%	117%	6,760	174.21	174.0	0.21
胆沢ダム	70%	94%	75%	53,262	334.71	342.9	-8.19

