

## 【防災情報】酒田河川国道事務所 大雨による道路防災情報（第12報）

酒田河川国道事務所では大雨の影響により、鶴岡市由良地内の国道7号において、道路脇の斜面の土砂が崩れたことから通行止めを行っています。

迂回路は、主要地方道 藤島・由良線他により確保されております。現場の誘導に従い通行下さい。

走行中及び沿道の皆様にご不便をおかけしますが、ご協力をよろしくお願ひします。

引き続き今後の道路情報と気象情報には十分注意願ひします。

当事務所では、平成23年8月18日（木）8時00分に道路災害対策支部を警戒体制に移行し、道路巡回並びに道路状況に関する情報収集活動を行っています。

### 1. 通行止区間

国道7号 山形県鶴岡市由良一丁目地内（由良小学校付近）

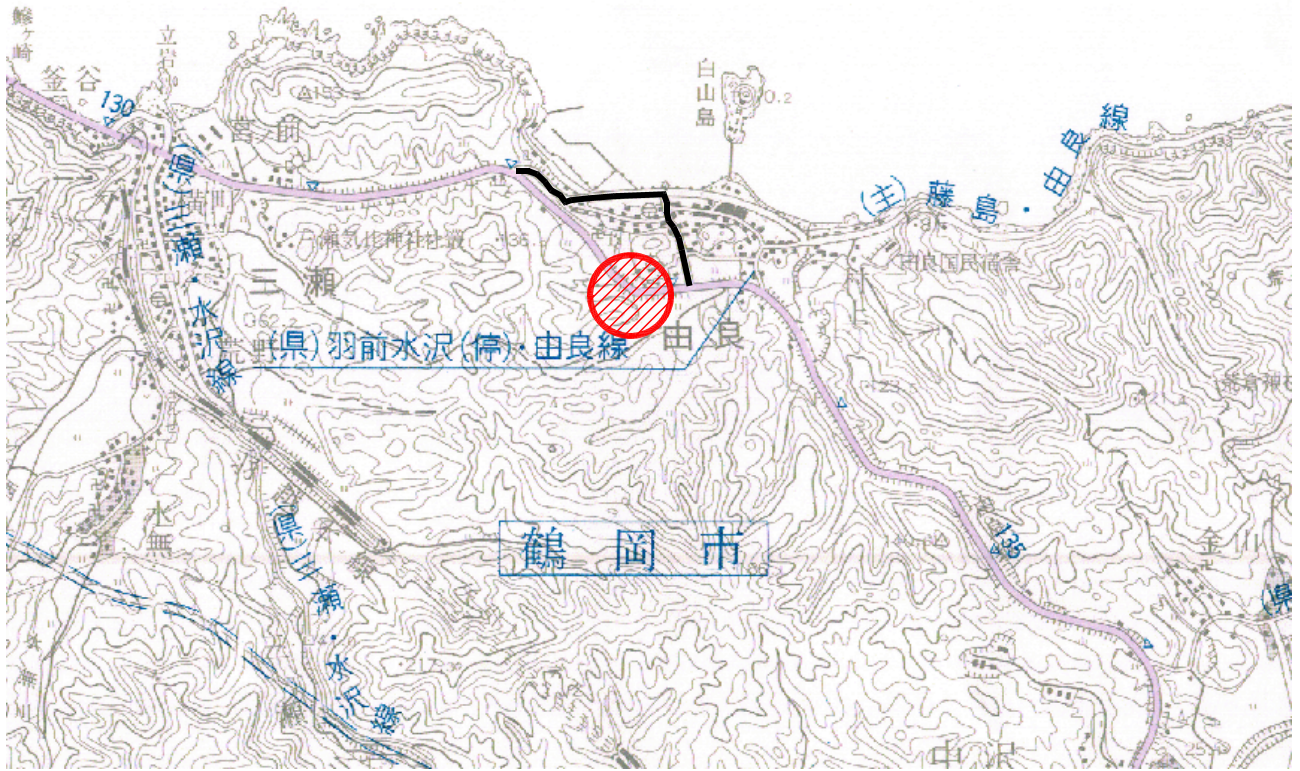
### 2. 迂回路


現地の誘導に従い通行下さい。（主要地方道 藤島・由良線 他）


### 問い合わせ先

国土交通省 東北地方整備局 酒田河川国道事務所  
〒998-0011 酒田市上安町1-2-1  
TEL 0234-27-3498（代表）  
道路管理課長 本木 雅信

# 通行止め箇所及び迂回路



 : 通行止め箇所

 : 迂回路 (主要地方道 藤島・由良線 他)