

【防災情報】 北上川下流河川事務所 地震災害情報(第61報)

北上川下流河川事務所では、東北地方太平洋沖地震により、災害対策支部(非常体制)を設置し対応しております。
現在、被害箇所において緊急復旧工事を実施しております。

4月7日23時32分、北上川下流河川事務所管内において震度6(弱)を観測する地震が発生したため、管内の河川及び砂防施設で改めて施設点検をおこないました。点検の結果についてお知らせします。

下線箇所が前回からの更新情報です。

1. 4月7日23時32分発生地震の点検結果

4月7日23時32分頃、北上川下流河川事務所管内で震度6(弱)を観測する地震が発生したことを受け、6時から北上川・旧北上川・江合川・新江合川・鳴瀬川・吉田川及び北上川水系北上川迫川筋・三迫川筋で施設点検を実施しました。
点検の結果、管内の河川において新たに7箇所で堤防の亀裂、沈下や斜面の崩れなどの被害を確認しました。
また、先の地震で被害を受けた箇所のうち5箇所で被害の拡大を確認しました。
なお、必要な箇所については応急対策を実施します。
北上川水系北上川迫川筋・三迫川筋の砂防施設については、異常は確認されませんでした。

2. これまでの被害の概要(4月7日23時32分発生地震の点検結果を含む)

管内の河川において、725箇所(4月8日10時現在)で堤防決壊、堤防の亀裂、沈下や樋門・樋管の損傷、護岸の崩壊等の被害を受けました。
被災箇所のうち堤防決壊など損傷の激しい箇所では緊急復旧工事を実施しています。
北上川：被災186箇所 うち2箇所^①で緊急復旧工事実施。
二股川：被災 9箇所
旧北上川：被災103箇所
江合川：被災 90箇所 うち7箇所^②で緊急復旧工事実施、2箇所^③で完了。
新江合川：被災 36箇所 うち1箇所^③で緊急復旧工事実施。
鳴瀬川：被災127箇所 うち5箇所^③で緊急復旧工事実施。
鞍坪川：被災 5箇所
多田川：被災 15箇所
吉田川：被災154箇所 うち2箇所^③で緊急復旧工事実施。
また、緊急復旧工事以外の箇所についても必要に応じてシート張り等の応急対策を実施。
3月31日、応急対策が概成しました。

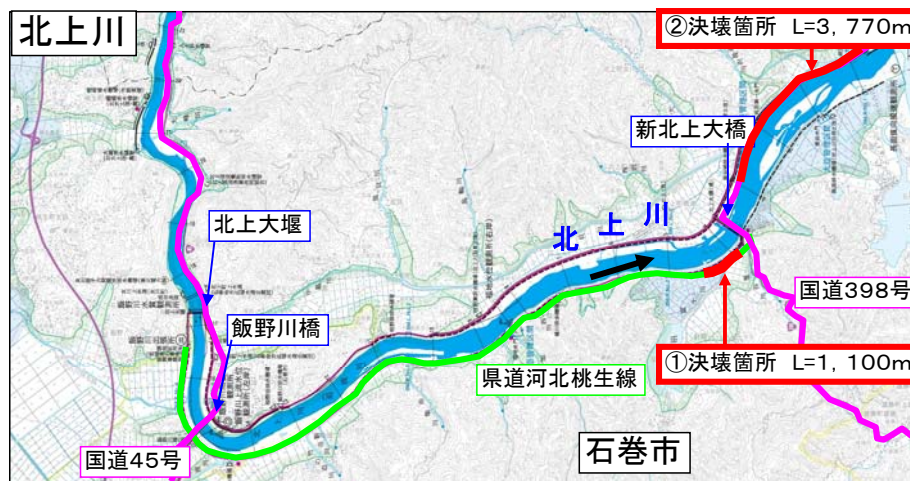
3. 緊急復旧箇所の状況

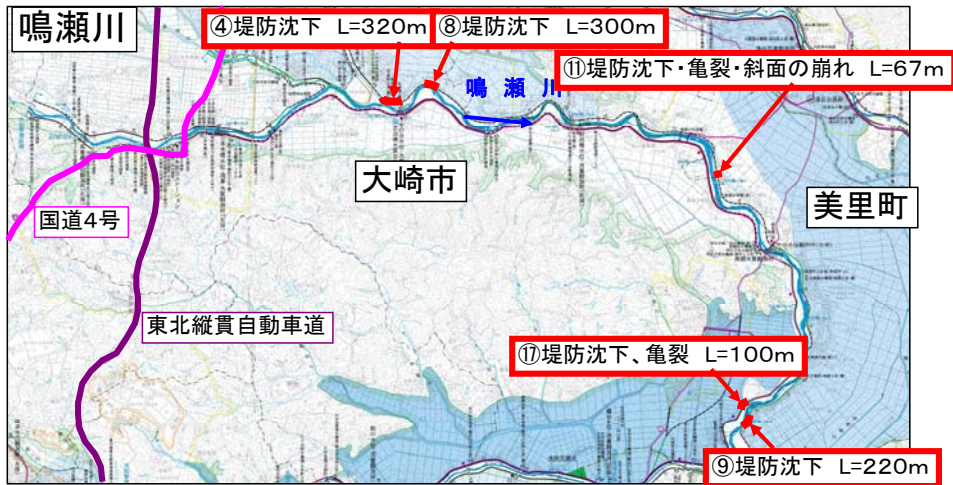
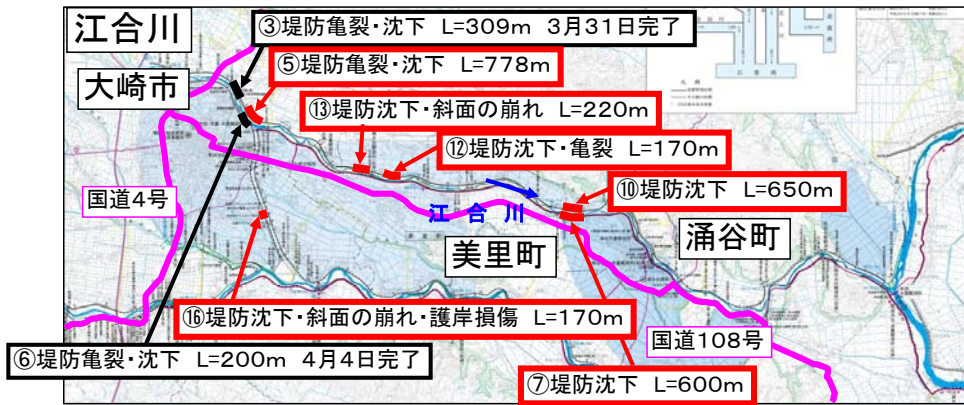
緊急復旧工事を17箇所^{①②③}で実施中。

番号	箇所	河川名	延長・被災状況	復旧状況
①	石巻市針岡地先 右岸3.8k~4.6k+16m	北上川	L=1, 100m 堤防決壊	14日6時着手 22時工用道路完成 堤防決壊箇所の荒締め切り作業中 (県道兼用堤防) 4月6日6時緊急道路2車線確保
②	石巻市北上町十三 浜 左岸-0.8k+20m~ 2.8k+192m	北上川	L=3, 770m 堤防決壊・堤防斜面の崩れ	15日7時着手 堤防決壊箇所の荒締め切り作業中 (国道兼用堤防)
③	大崎市古川溯尻 左岸27.4k+60m~ 27.8k	江合川	L=309m 堤防亀裂・堤防沈下	16日17時30分着手 復旧盛土完了 ブロック張完了 市道部盛土完了 (市道兼用堤防) 3月31日緊急復旧工事完了

④	大崎市古川下中ノ目 左岸30.0k-6m～ 30.5k+30m	鳴瀬川	L=320m 堤防沈下	16日18時30分着手 現在作業中
⑤	大崎市古川瀨尻 左岸25.9k+20m～ 26.9k	江合川	L=778m 堤防亀裂・堤防沈 下	17日8時着手 復旧盛土完了 ブロック張り完了
⑥	大崎市古川福沼 右岸26.6k+120m～ 26.8k+120m	江合川	L=200m 堤防亀裂・堤防沈 下	17日18時着手 復旧盛土完了 ブロック張り完了 (市道兼用堤防) 4月4日緊急復旧工事完了
⑦	涌谷町中島乙 右岸14.0k+43m～ 14.6k+43m	江合川	L=600m 堤防沈下	19日9時着手 復旧盛土完了 ブロック張り作業中
⑧	大崎市古川下中ノ目 左岸29.0+20m～ 29.1k+280m	鳴瀬川	L=300m 堤防沈下・堤防斜 面の崩れ	24日8時30分着手 復旧盛土完了 ブロック張り作業中
⑨	美里町二郷 左岸11.3k+30m～ 11.5k+100m	鳴瀬川	L=220m 堤防沈下	24日11時30分着手 復旧盛土完了 ブロック張り作業中
⑩	涌谷町上谷地 左岸14.0k+50m～ 14.6k+100m	江合川	L=650m 堤防沈下	25日8時着手 復旧盛土完了 ブロック張り作業中
⑪	美里町和多田沼 左岸20.1k+130m～ 20.3k+40m	鳴瀬川	L=67m 堤防沈下・堤防亀 裂・堤防斜面の崩 れ	26日8時30分着手 現在作業中
⑫	美里町平針 左岸20.8k+190m～ 21.0k+160m	江合川	L=170m 堤防沈下・堤防亀 裂	29日10時着手 復旧盛土作業中
⑬	美里町平針 左岸21.8k+10m～ 22.0k+30m	江合川	L=220m 堤防沈下・堤防斜 面の崩れ	29日10時着手 復旧盛土作業中
⑭	大崎市鹿島台大迫 左岸14.6k+70m～ 14.8k+20m	吉田川	L=144m 堤防沈下・堤防亀 裂	4月6日14時着手 現在作業中
⑮	大崎市鹿島台大迫 左岸15.2k+170m～ 15.4k+70m	吉田川	L=98m 堤防沈下・堤防亀 裂	4月6日14時着手 現在作業中
⑯	大崎市古川師山 右岸2.8k+25m～ 2.8k+195m	新江合川	L=170m 堤防沈下・堤防斜 面の崩れ・護岸損 傷	4月6日9時着手 現在作業中
⑰	大崎市鹿島台木間 塚 右岸11.9k～12.0k	鳴瀬川	L=100m 堤防沈下・堤防亀 裂	4月7日9時着手 現在作業中

緊急復旧箇所位置図





ホームページアドレス【 http://www.thr.mlit.go.jp/karvuu/index_2.html 】

発表記者会: 石巻記者クラブ、古川記者クラブ

問い合わせ先

国土交通省 東北地方整備局 北上川下流河川事務所
 宮城県石巻市蛇田字新下沼80 電話: 0225-95-0194(代表)
 技術副所長 柴田 富士男 (内線205)
 工務第二課長 斉藤 喜浩 (内線321)