

平成20年岩手・宮城内陸地震により発生した 天然ダム（河道閉塞）に対する 直轄砂防災害関連緊急事業の実施

岩手・宮城両県知事からの要請をうけ、国土交通省は現地調査の結果に基づき、決壊や氾濫のおそれが特に高い天然ダムについて、直轄砂防災害関連緊急事業により、地域の安全・安心確保のため、先行して対策を実施している3箇所引き続き、新たに3箇所の工事を実施します。

直轄砂防災害関連緊急事業実施箇所 3箇所 17.8億円

岩手県いちのせきし一関市

北上川水系いわいがわ磐井川流域 うぶすめ産女地区 4.6億円

宮城県くりはらし栗原市

北上川水系はさまがわ迫川流域 ぬるゆ温湯地区 5.2億円

北上川水系さんはさまかわ三迫川流域 くりこまぬまくら栗駒沼倉地区 8.0億円

【実施内容】

河道掘削、排水ポンプ、護岸工、除石工 等

本発表は、国土交通本省においても発表

（発表記者会）宮城県政記者会、東北電力記者会、東北専門記者会

（問い合わせ先）

東北地方整備局 河川部 河川調査官 久米 英輝

住所 仙台市青葉区二日町9-15

電話 022-225-2171（内3513）

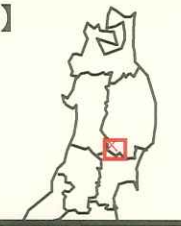
直轄砂防災害関連緊急事業の実施箇所位置図 (平成20年6月21日)

ぬるゆ
温湯地区



温湯温泉

【位置図】



震源
いわいがわ
磐井川 本寺



いちのの 五羊
【一関市市野々原地区】

342

うぶすめ
産女地区



写真は上流の天然ダム



おがわら
【栗原市小川原地区】

はさまがわ
迫川
宮城県

栗駒ダム

あらどさわ
荒砥沢ダム

にはさまがわ
三迫川



あさぶ
【栗原市浅布地区】

花山湖

398

くりこまぬまくら
栗駒沼倉地区



赤字: 今回の採択箇所の3箇所
青字: 着手済み箇所(20/6/17採択)の3箇所



うぶすめ
産女地区

除石工を実施予定の砂防えん堤

みずやま
瑞山砂防えん堤

よこもり
横森砂防えん堤



いわいがわ
磐井川

うぶすめ がわ
産女川

山腹崩壊 河道閉塞

たつのぐち
竜ノ口砂防えん堤



ぬるゆ

温湯地区

迫川上流 (はさまかわじょうりゅう)
(湯浜 (ゆばま) 地区天然ダム

河原小屋沢 (かわらこやざわ) 地区天然ダム

湯ノ倉 (ゆのくら) 地区天然ダム

砂防堰堤の除石

砂防堰堤の除石

温湯温泉



くりこまぬまくら

栗駒沼倉地区




除石工のイメージ

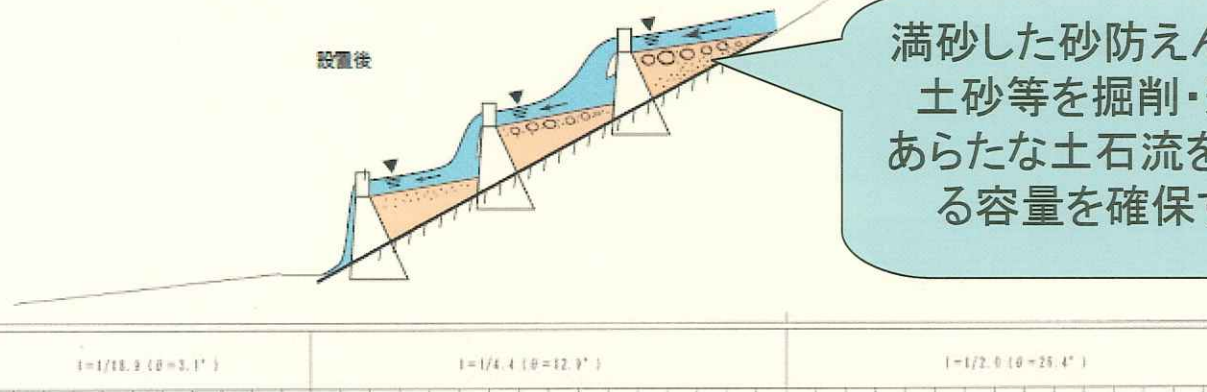
【除石前】



【除石後】



設置後



満砂した砂防えん堤の、土砂等を掘削・運搬しあらたな土石流を捕捉する容量を確保する。