

令和 7年 2月13日 10時54分
秋田河川国道事務所
岩手河川国道事務所

国道46号の通行規制（全面通行止め）を行います

国道46号の下記区間において、大雪による除雪作業を実施するため、令和7年2月13日（木）10時54分から通行規制（全面通行止め）を実施しています。

やむをえず外出される場合や、お仕事で車を使用される場合には、最新の気象情報・道路情報を確認していただくとともに、タイヤチェーンの装着（携行）、広域迂回の実施等の通行ルート見直しにもご協力をお願いします。

また、秋田河川国道事務所では、道路災害対策支部を設置し警戒体制をとし、担当出張所の除雪体制を強化しています。

1. 通行規制の概要

国道46号 道の駅「あねっこ」～仙岩管理所 通行止め（約15km）
規制開始時間 2月13日（木）10時54分～

規制終了時間 未定（除雪作業状況、天候状況による）

2. 通行止め区間

別添位置図のとおり

<問い合わせ>

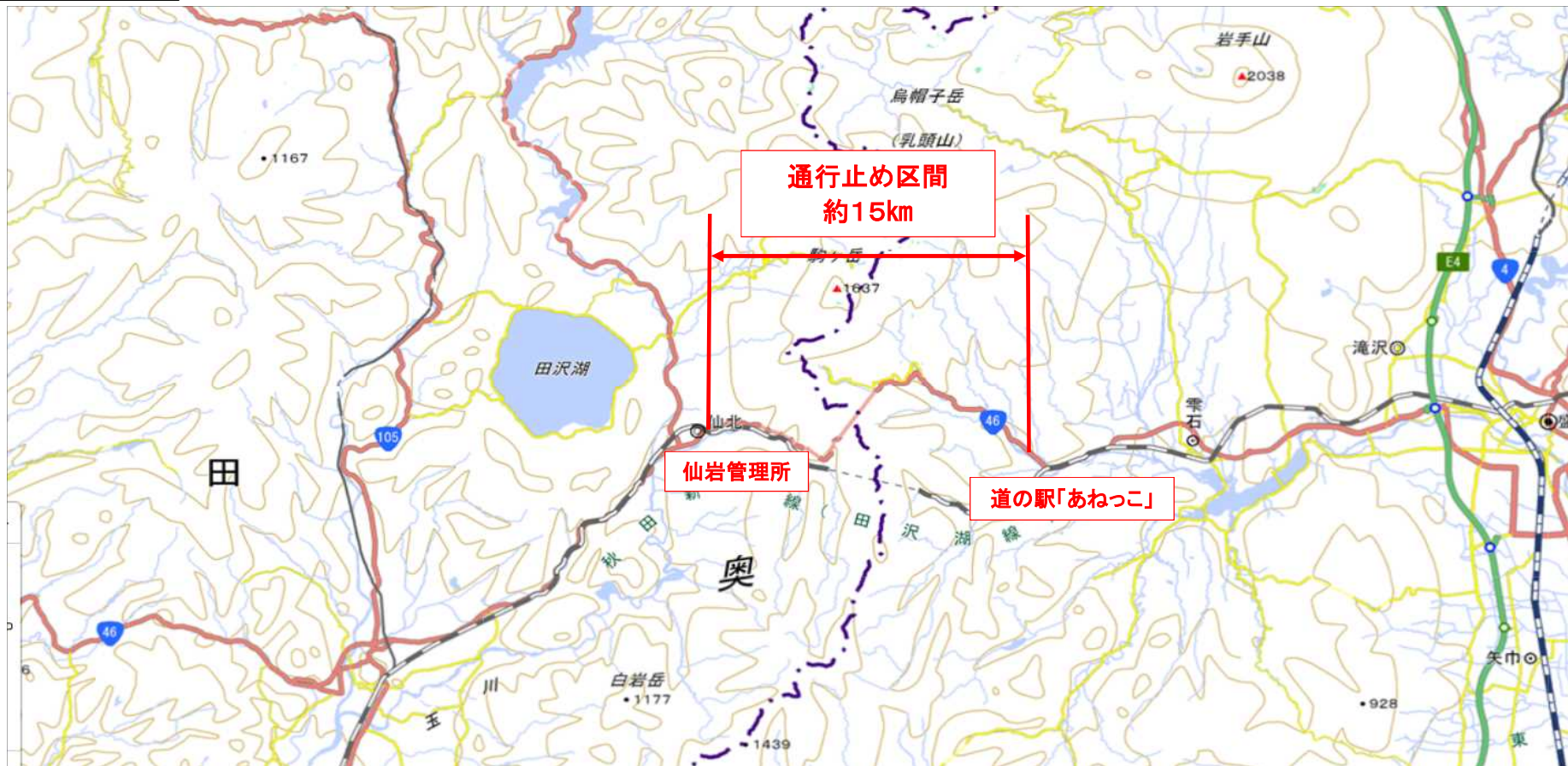
【秋田県内の国道46号に関すること】

国土交通省 東北地方整備局 秋田河川国道事務所
副所長（道路） 長濱谷 和典（内線 205）
道路管理第一課長 一條 雅俊（内線 431）
TEL：018-823-4167（代表） FAX：018-864-4405

【岩手県内の国道46号に関すること】

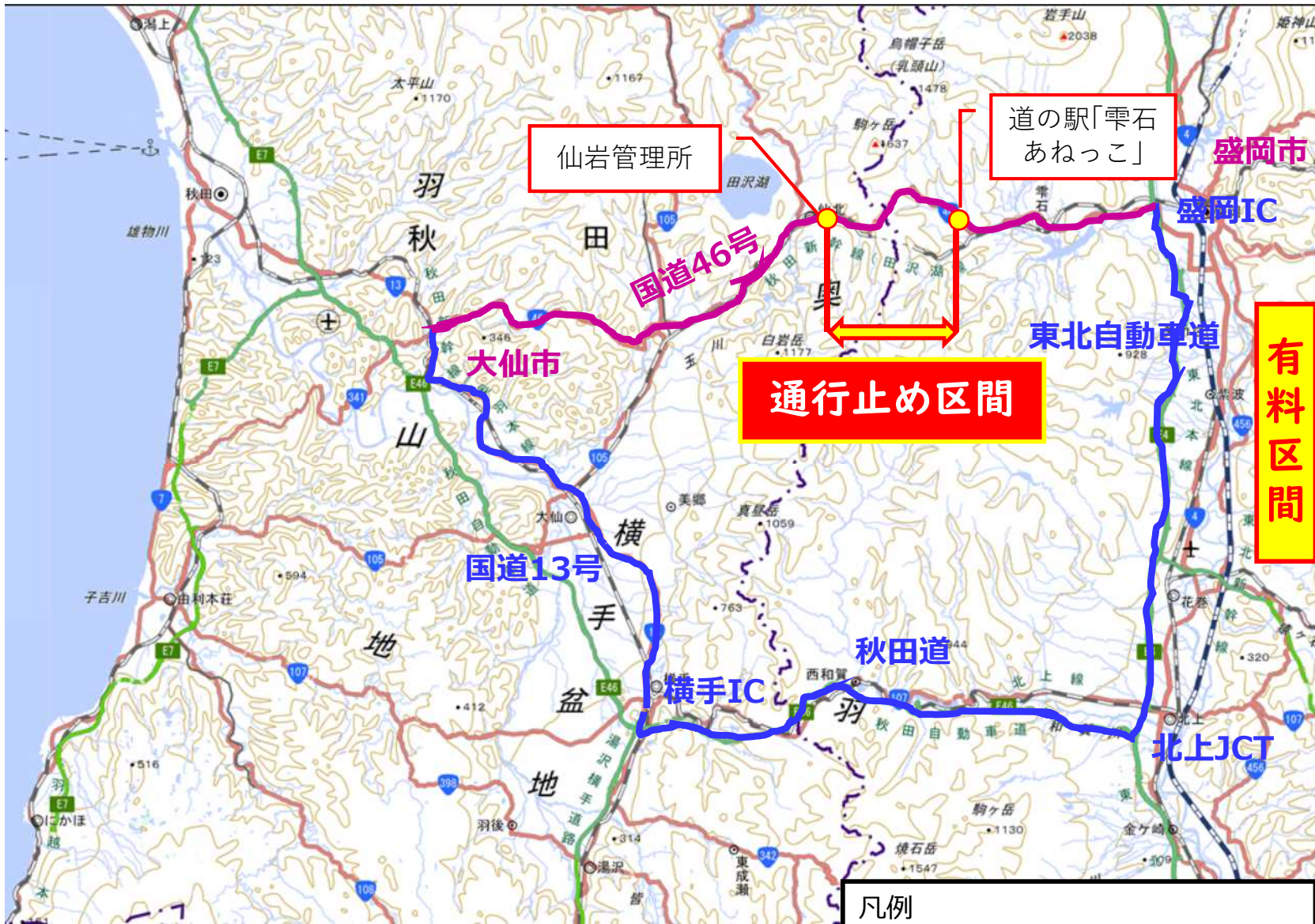
国土交通省 東北地方整備局 岩手河川国道事務所
副所長（道路） 菊地 淳（内線 205）
道路管理第一課長 才川 厚生（内線 431）
TEL：019-624-3131（代表） FAX：019-624-7231

通行止め区間



出典: 地理院地図に通行止め箇所等を追記して掲載

■ 国道46号の通行止めに伴う広域迂回位置図



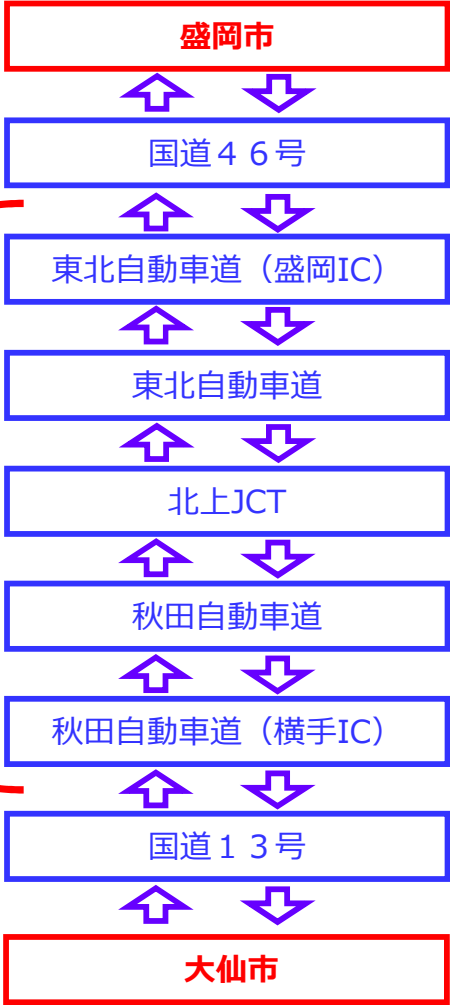
仙岩管理所

道の駅「雫石
あねっこ」

通行止め区間

有料区間

迂回パターン



凡例
 ——— : 国道46号 (直轄国道)
 ——— : 広域迂回路

出典：地理院地図に通行止め区間を追記して掲載