

(N38°44'38.05", E140°42'39.35")



4. 中屋敷警報板
ダム下流3.3km(左岸)地点

N38°45'15.45"
E140°42'18.10"



鳴子ダム

(N38°44'51.62", E140°43'0.49")



5. 大畑警報板
ダム下流3.8km(左岸)地点

(N38°44'59.24", E140°43'16.18")



7. 末沢西警報板
ダム下流4.3km(左岸)地点

(N38°45'1.65", E140°43'30.91")



8. 末沢警報板
ダム下流4.7km(左岸)地点

(N38°44'44.27", E140°44'17.45")



10. 東鳴子警報板
ダム下流5.8km(右岸)地点

(N38°44'33.35", E140°41'59.36")



1. 岩淵警報板
ダム下流1.7km(左岸)地点

(N38°44'18.53", E140°41'58.31")



2. 尿前の関跡警報板
ダム下流2.1km(右岸)地点

(N38°44'26.89", E140°42'42.43")



3. 新上鳴子警報板
ダム下流3.2km(右岸)地点

(N38°44'54.92", E140°43'19.24")



6. 車湯警報板
ダム下流4.3km(右岸)地点

(N38°44'54.44", E140°44'2.96")



9. 赤湯警報板
ダム下流5.5km(右岸)地点

(N38°44'41.65", E140°44'28.76")



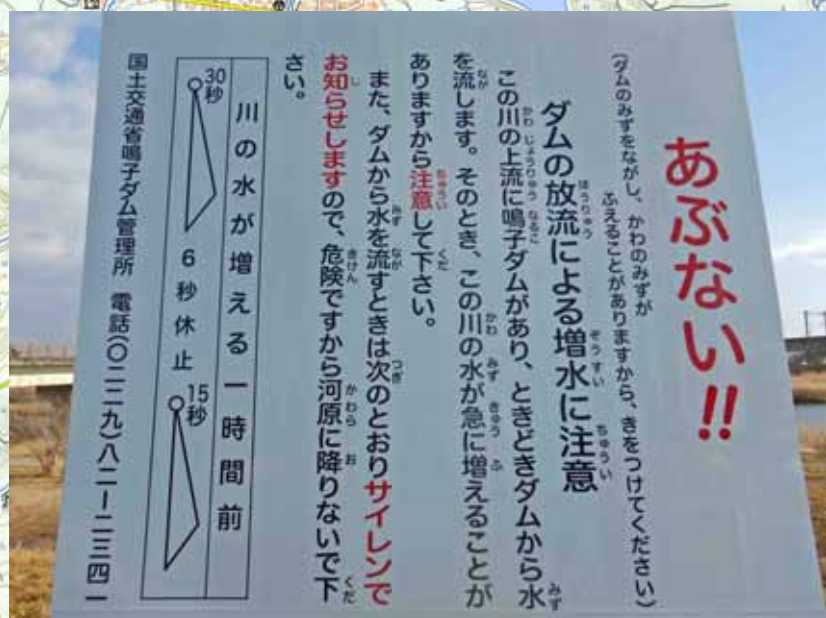
11. 久田警報板
ダム下流6.3km(左岸)地点

大崎市 0 500 1000 1500 (m)

凡 例	
● (Yellow)	放流警報立札 (文字標示)
● (Blue)	放流警報立札 (絵標示)

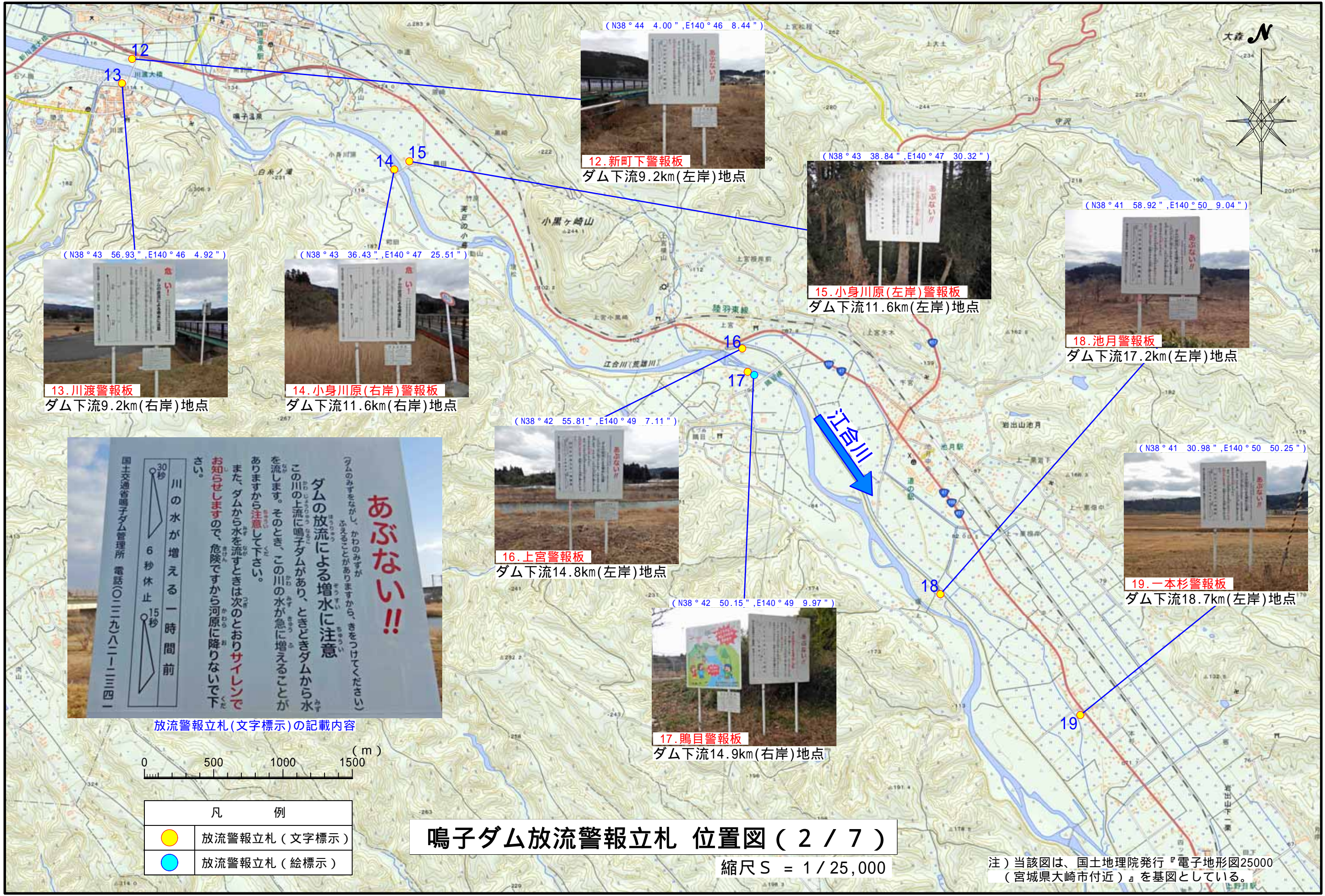
鳴子ダム放流警報立札 位置図 (1 / 7)

縮尺 S = 1 / 25,000



放流警報立札(文字標示)の記載内容

注) 当該図は、国土地理院発行『電子地形図25000 (宮城県大崎市付近)』を基図としている。




(N38°44' 4.00", E140°46' 8.44")



12.新町下警報板
ダム下流9.2km(左岸)地点

(N38°43' 38.84", E140°47' 30.32")



15.小身川原(左岸)警報板
ダム下流11.6km(左岸)地点

(N38°41' 58.92", E140°50' 9.04")



18.池月警報板
ダム下流17.2km(左岸)地点

(N38°41' 30.98", E140°50' 50.25")



19.一本杉警報板
ダム下流18.7km(左岸)地点

(N38°42' 55.81", E140°49' 7.11")



16.上宮警報板
ダム下流14.8km(左岸)地点

(N38°42' 50.15", E140°49' 9.97")



17.鵜目警報板
ダム下流14.9km(右岸)地点

(N38°43' 56.93", E140°46' 4.92")



13.川渡警報板
ダム下流9.2km(右岸)地点

(N38°43' 36.43", E140°47' 25.51")



14.小身川原(右岸)警報板
ダム下流11.6km(右岸)地点

あぶない!!

ダムの放水による増水に注意

この川の上流に鳴子ダムがあり、ときどきダムから水を流します。そのとき、この川の水が急に増えることがありますから注意して下さい。

また、ダムから水を流すときは次のとおりサイレンでお知らせしますので、危険ですから河原に降りないで下さい。



川の水が増える一時間前

30秒 6秒休止 15秒

国土交通省鳴子ダム管理所 電話(029)811-3141

放流警報立札(文字標示)の記載内容

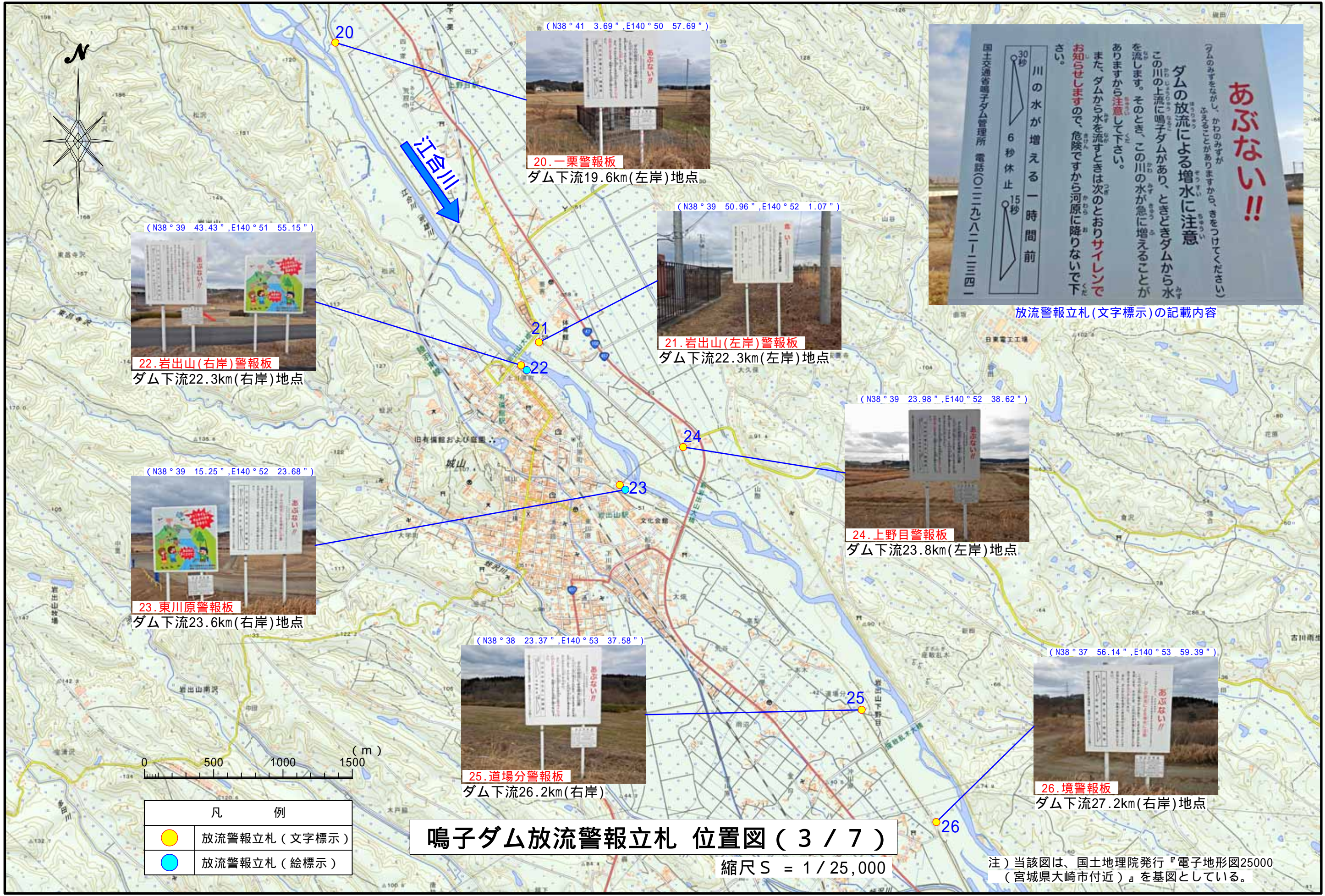


凡 例	
	放流警報立札(文字標示)
	放流警報立札(絵標示)

鳴子ダム放流警報立札 位置図(2/7)

縮尺 S = 1 / 25,000

注) 当該図は、国土地理院発行『電子地形図25000(宮城県大崎市付近)』を基図としている。



(N38°41'3.69", E140°50'57.69")
20.一栗警報板
 ダム下流19.6km(左岸)地点。

(N38°39'50.96", E140°52'1.07")
21.岩出山(左岸)警報板
 ダム下流22.3km(左岸)地点

(N38°39'43.43", E140°51'55.15")
22.岩出山(右岸)警報板
 ダム下流22.3km(右岸)地点

(N38°39'15.25", E140°52'23.68")
23.東川原警報板
 ダム下流23.6km(右岸)地点

(N38°39'23.98", E140°52'38.62")
24.上野目警報板
 ダム下流23.8km(左岸)地点

(N38°38'23.37", E140°53'37.58")
25.道場分警報板
 ダム下流26.2km(右岸)

(N38°37'56.14", E140°53'59.39")
26.境警報板
 ダム下流27.2km(右岸)地点

あぶない!!

ダムのみずをながし、かわのみずが
 ふえることがありますから、きをつけてください

ダムの放流による増水に注意

この川の上流に鳴子ダムがあり、ときどきダムから水
 を流します。そのとき、この川の水が急に増えることが
 ありますから注意して下さい。

また、ダムから水を流すときは次のとおりサイレンで
**お知らせしますので、危険ですから河原に降りないで下
 さい。**

川の水が増える一時間前

30秒
 6秒休止
 15秒

国土交通省鳴子ダム管理所 電話(0)三九(二)九二一三三四

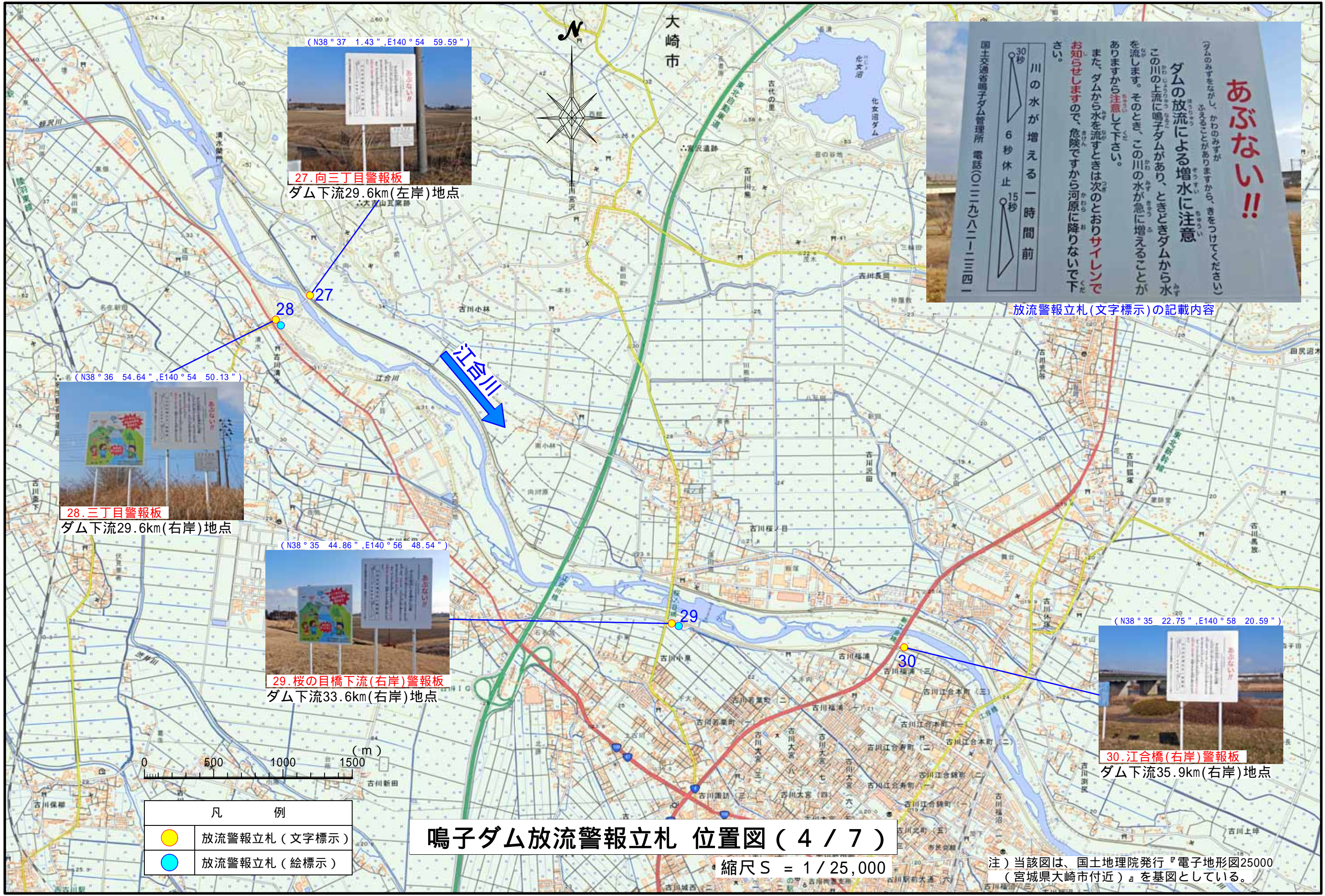
放流警報立札(文字標示)の記載内容

鳴子ダム放流警報立札 位置図 (3 / 7)

縮尺 S = 1 / 25,000

凡 例	
●	放流警報立札 (文字標示)
●	放流警報立札 (絵標示)

注) 当該図は、国土地理院発行『電子地形図25000 (宮城県大崎市付近)』を基図としている。



(N38° 37' 1.43", E140° 54' 59.59")
27. 向三丁目警報板
 ダム下流29.6km(左岸)地点

(N38° 36' 54.64", E140° 54' 50.13")
28. 三丁目警報板
 ダム下流29.6km(右岸)地点

(N38° 35' 44.86", E140° 56' 48.54")
29. 桜の目橋下流(右岸)警報板
 ダム下流33.6km(右岸)地点

(N38° 35' 22.75", E140° 58' 20.59")
30. 江合橋(右岸)警報板
 ダム下流35.9km(右岸)地点

あぶない!!

ダムのみずをながし、かわのみすがふえることがありますから、きをつけてください

ダムの放流による増水に注意

この川の上流に鳴子ダムがあり、ときどきダムから水を流します。そのとき、この川の水が急に増えることがありますから注意して下さい。

また、ダムから水を流すときは次のとおりサイレンでお知らせしますので、危険ですから河原に降りないで下さい。

川の水が増える一時間前

30秒
6秒休止
15秒

国土交通省鳴子ダム管理所 電話(0239)821134

放流警報立札(文字標示)の記載内容

凡 例	
●	放流警報立札(文字標示)
●	放流警報立札(絵標示)

鳴子ダム放流警報立札 位置図(4/7)

縮尺 S = 1 / 25,000

注) 当該図は、国土地理院発行『電子地形図25000(宮城県大崎市付近)』を基図としている。



30. 江合橋(右岸)警報板
ダム下流35.9km(右岸)地点

あぶない!!

ダムのみずをながし、かわのみすが、ふさいじがあらまますから、まをつけてください

ダムの放流による増水に注意

この川の上流に鳴子ダムがあり、ときどきダムから水を流します。そのとき、この川の水が急に増えることがありますから**注意**して下さい。

また、ダムから水を流すときは次のとおり**サイレン**でお知らせしますので、危険ですから河原に降りないで下さい。

川の水が増える一時間前

30秒
6秒休止
15秒

国土交通省鳴子ダム管理所 電話〇二九八二一三四一

放流警報立札(文字標示)の記載内容

31. 新江合川(左岸)警報板
ダム下流37.5km(右岸)
+ 新江合川0.65km(左岸)地点

32. 中北橋下流(右岸)警報板
ダム下流41.9km(右岸)地点

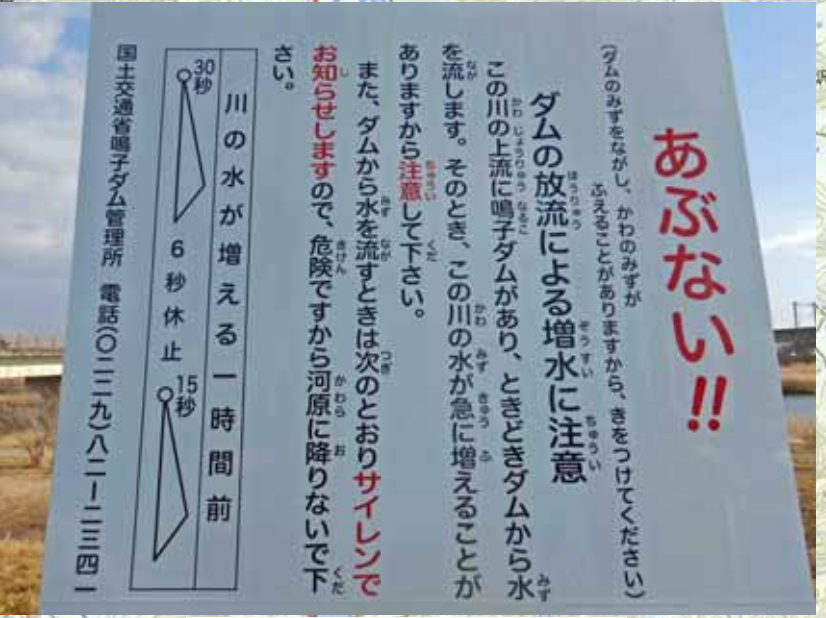
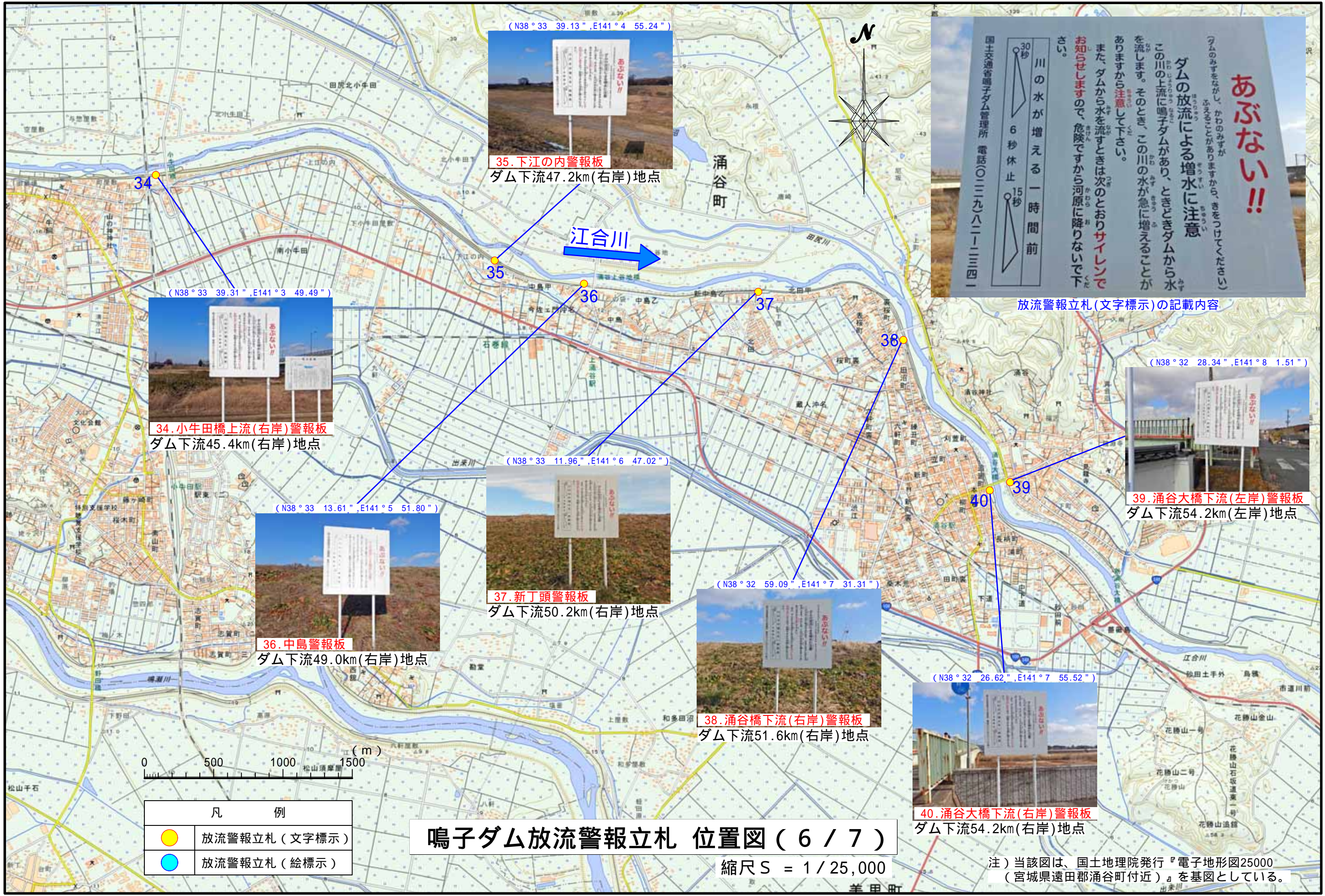
33. 遠田橋下流(右岸)警報板
ダム下流43.8km(右岸)地点

34. 小牛田橋上流(右岸)警報板
ダム下流45.4km(右岸)地点

凡 例	
●	放流警報立札(文字標示)
●	放流警報立札(絵標示)

鳴子ダム放流警報立札 位置図(5/7)
縮尺 S = 1 / 25,000

注) 当該図は、国土地理院発行『電子地形図25000(宮城県遠田郡美里町付近)』を基図としている。



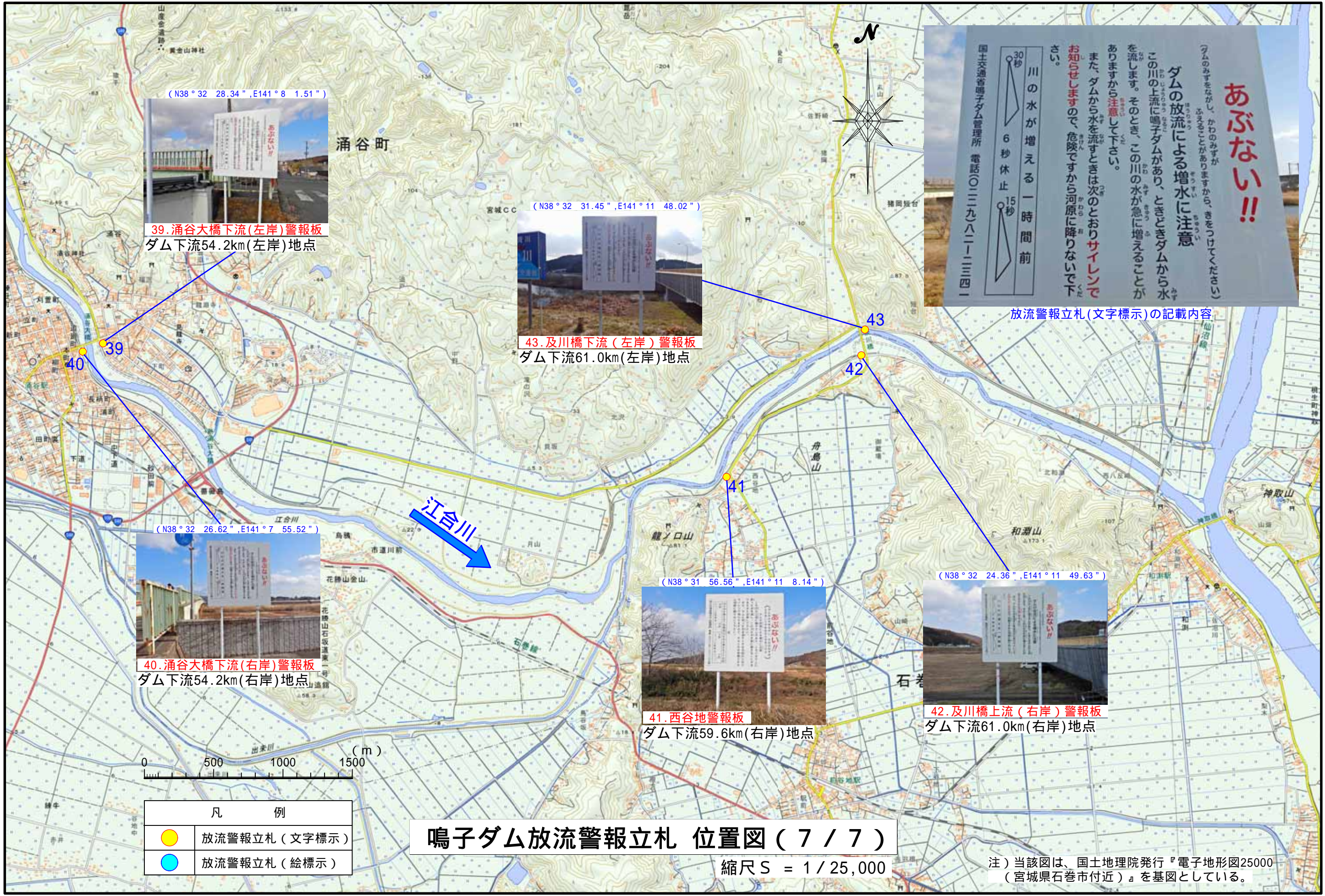
放流警報立札(文字標示)の記載内容

凡 例	
● (Yellow)	放流警報立札(文字標示)
● (Blue)	放流警報立札(絵標示)

鳴子ダム放流警報立札 位置図 (6 / 7)

縮尺 S = 1 / 25,000

注) 当該図は、国土地理院発行『電子地形図25000 (宮城県遠田郡涌谷町付近)』を基図としている。



(N38° 32' 28.34", E141° 8' 1.51")



39. 涌谷大橋下流(左岸)警報板
ダム下流54.2km(左岸)地点

(N38° 32' 31.45", E141° 11' 48.02")



43. 及川橋下流(左岸)警報板
ダム下流61.0km(左岸)地点

(N38° 32' 26.62", E141° 7' 55.52")



40. 涌谷大橋下流(右岸)警報板
ダム下流54.2km(右岸)地点

(N38° 31' 56.56", E141° 11' 8.14")

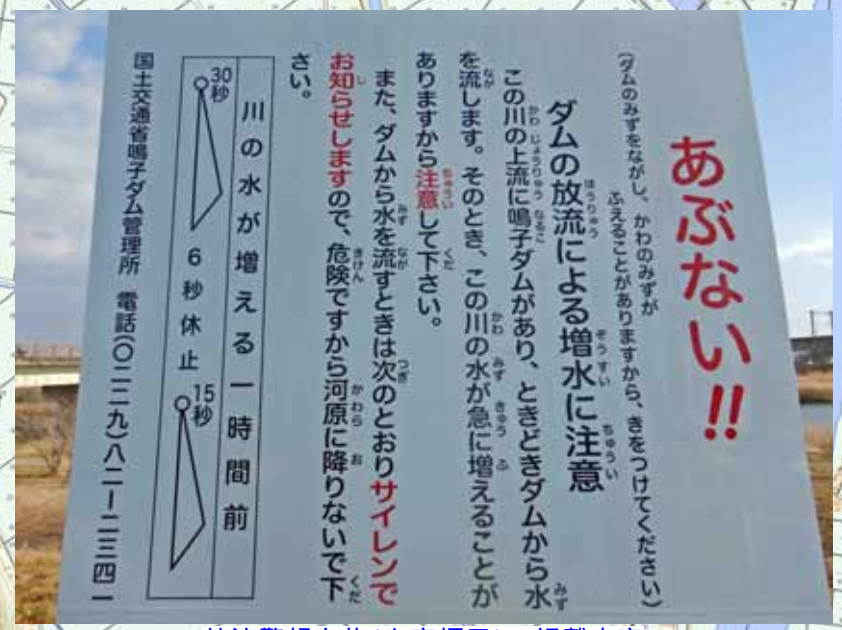


41. 西谷地警報板
ダム下流59.6km(右岸)地点

(N38° 32' 24.36", E141° 11' 49.63")



42. 及川橋上流(右岸)警報板
ダム下流61.0km(右岸)地点



放流警報立札(文字標示)の記載内容



凡 例	
●	放流警報立札(文字標示)
●	放流警報立札(絵標示)

鳴子ダム放流警報立札 位置図(7/7)

縮尺 S = 1 / 25,000

注) 当該図は、国土地理院発行『電子地形図25000(宮城県石巻市付近)』を基図としている。