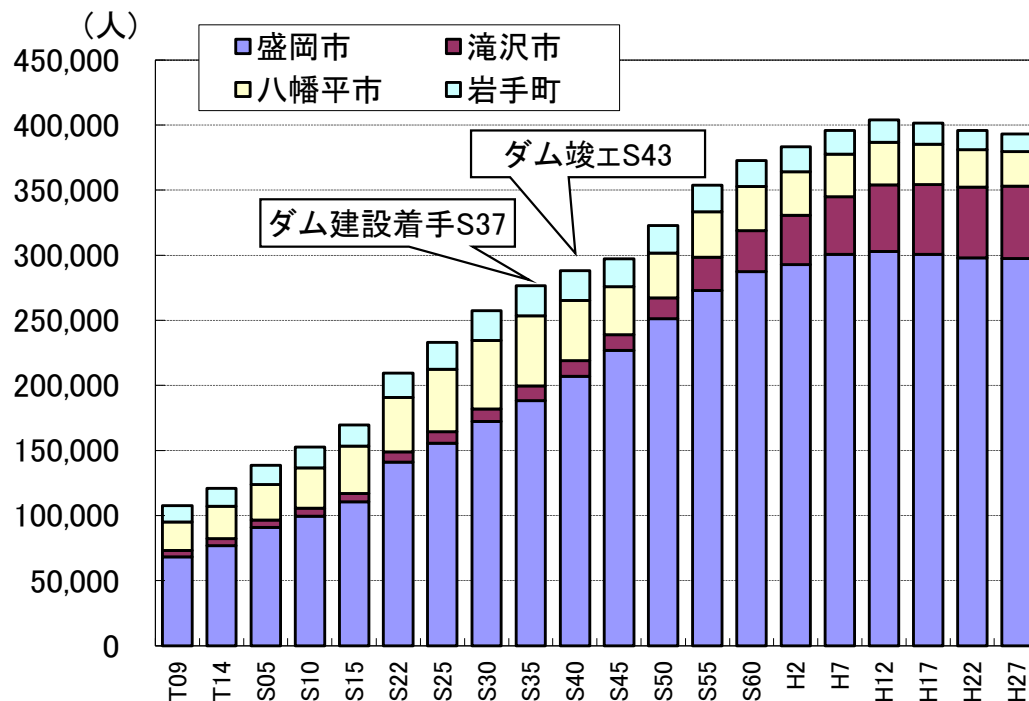


## 7.1 水源地域の概要

- 四十四田ダムは盛岡市街地に隣接し、南部片富士(岩手山)などの美しい山々を望む緑豊かな地域となっている。ダム湖は、この南部片富士を正面にみることができ、昭和44年に盛岡市観光協会が「南部片富士湖」と命名した。
- ダム湖の右岸沿川は、国道4号、東北自動車道及びJR東北本線が通過し、ダム周辺には、主要なICや駅も分布しており、交通上の要衝となっている。
- ダム周辺の盛岡市、滝沢市の人口は、平成10年代までは増加傾向にあったが、近年はほぼ横ばいで推移している。

◆ダム流域市町村の人口の推移



出展：国勢調査



## 7.2 ダム周辺施設の整備状況

- 四十四田ダムは、盛岡市の松園団地に隣接し、ダム湖周辺には、「松園水辺公園」、「柳平水辺公園」などの公園が整備されている。
- ダム湖周辺は、散策や釣り等に広く利用されている。



## 7.3 水源地域ビジョン (1) 概要

- ダム周辺地域住民と行政、ダム管理者が協力しあいながら、ダム及びダム湖の利活用と地域づくり活動の連携を促進するための四十四田ダム水源地域ビジョン策定委員会を平成22年1月に設立し、4回の策定委員会とワークショップ・プレ活動を7回開催し行動計画の作成に取り組み、「四十四田ダム水源地域ビジョン」が平成23年8月に策定された。

《水源地域の将来像》

### 歴史・風土を受け継ぎ、未来につなぐ四十四田の水源地域

#### －未来につなごう地域に根ざした活動の輪－

四十四田ダム水源地域では、地域で育まれた「歴史」＝歴史・伝承文化、「風土（環境）」＝自然・景観などの多様性に富んだ資源をみんなでみつけ、これらの保全・活用を通じて水源地域内の資源や活動をつなぎ、地域の魅力を流域全体ならびに次世代にひろげていくことをめざします

#### 基本方針 1 みつける

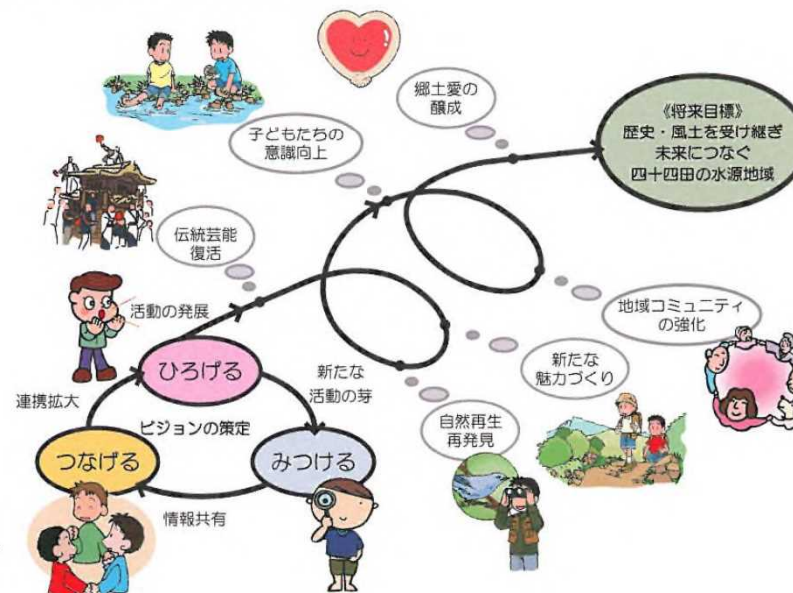
水源地域の自然・風土や歴史・文化に関わる資源を保全・活用する活動を掘り起こします

#### 基本方針 2 つなげる

情報技術を駆使し、普段からの情報共有・発信の場を構築します

#### 基本方針 3 ひろげる

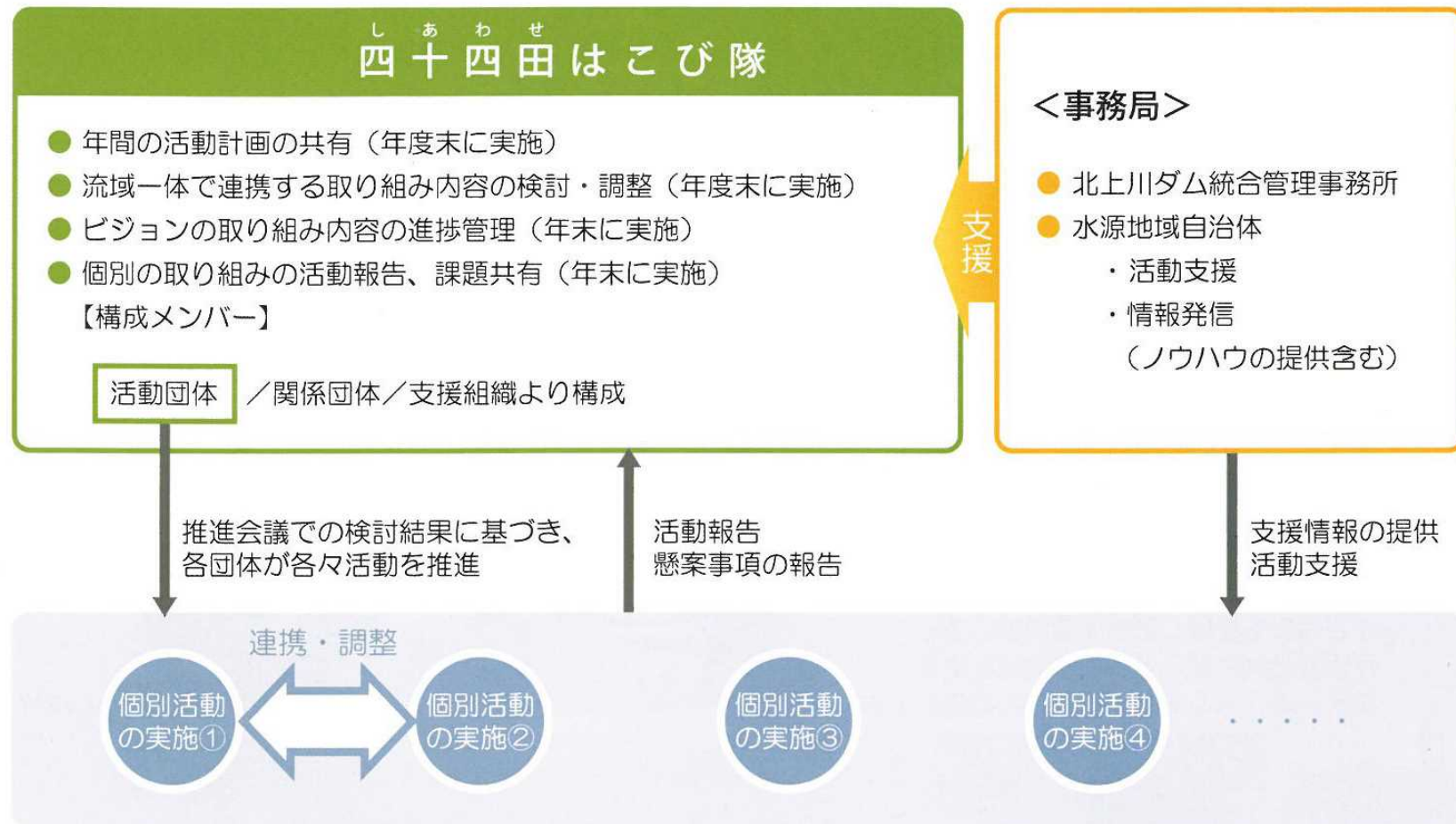
子どもたちをはじめとする流域の多くの人々が水源地域に関心を持ち、地域を愛する心、マナーを守る心を育てる活動を推進します



## 7.3 水源地域ビジョン (2) 推進体制

- 四十四田ダム水源地域ビジョンを推進するために、ビジョン推進会議「四十四田(しあわせ)はこび隊」が設立され、関係する個々の団体の自主性を尊重し、交流・情報共有・情報交換が行われている。

### 推進体制のイメージ



## 7.3 水源地域ビジョン (3) 活動

- 水源地域ビジョンを推進する活動として、ダム周辺において様々なイベントを開催しており、イベントを通して水源地の活性化推進や水源地の重要性を広く伝えている。

イベント名	開催月	活動内容
四十四田ダムさくらまつり	4月	流域情報や地域文化・食材等を集めて交流することを目的として、令和元年は「川又神楽・川前神楽」「四十四田ダム&発電所見学会」「小学生ボート湖面巡視体験」「地元のみんなの商店街・流域うまいもの市&フリーマーケット」などが行われた。
水源地子ども交流会 (里川キャンプ)	8月	四十四田ダム水源地域の子どもたちが岩手町教育委員会主催の「里川キャンプ」に参加し、野外での遊びや、体験活動を通じて交流しあい、ふるさとの自然や文化を守り育てる心を醸成することを目的とし実施される。
環境にやさしい釣り教室	9月	釣りの楽しさを伝えながら環境保全の意識を醸成することを目的とし四十四田ダムについてや環境にやさしい釣り講座として水辺の安全指導や釣り方、川の環境について学び、釣り体験を行う。
水源地子ども交流会 (森のワークショップ)	11月	四十四田ダム水源地域の子どもたちが流域の自然環境や歴史文化に触れながら各体験を通じて交流しあうことを目的として、「北上川水系北限の湧水視察」、「七時雨山麓の走り峠ハイク」、「染田川周辺を散策」などを行い、「水源地域の自然」をテーマとして話し合いなどが行われる。
水源地子ども交流会 (冬の自然観察と雪遊び)	1月	雪国で暮らす子どもたちに冬の自然学習を通して雪の働きを知ってもらうことを目的として開催される。



四十四田さくらまつり



里川キャンプ



環境にやさしい釣り教室



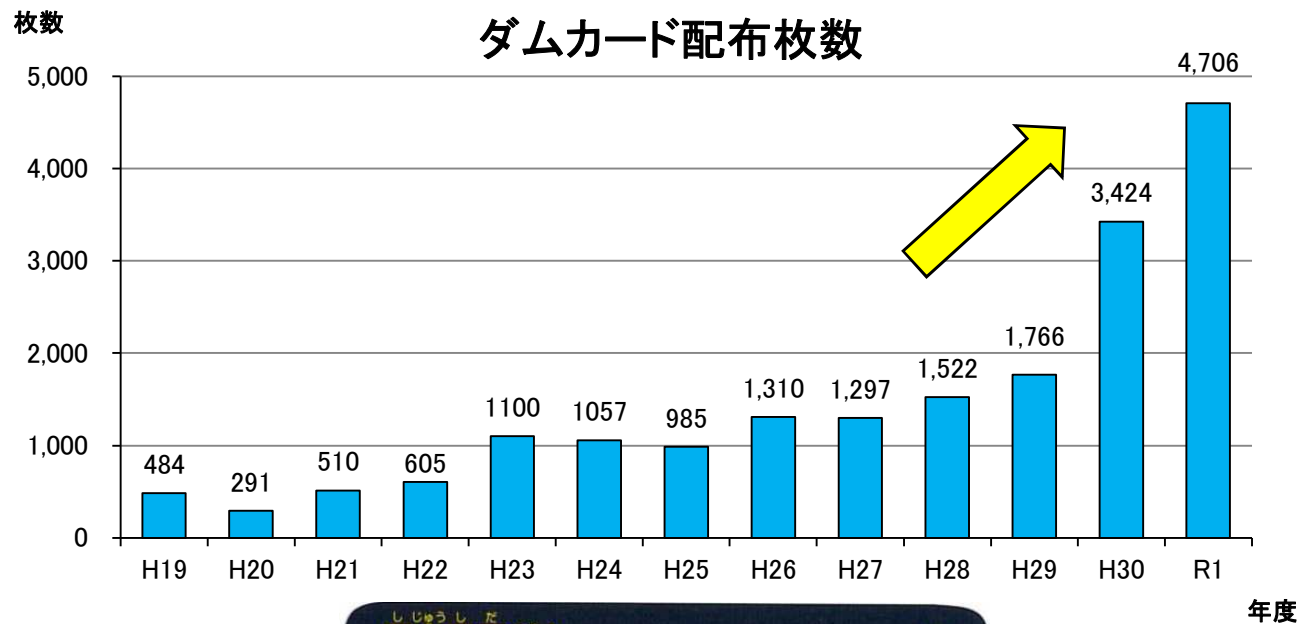
森のワークショップ



冬の自然観察と雪遊び

## 7.4 地域とダム管理者との関わり(ダムカードの配布)

- 四十四田ダムでは、平成19年度からダムカードを配布しており、令和元年度は約4,700枚、令和元年度末までの累計では約19,000枚を配布している。
- 令和元年度は期間限定イベントとして、天皇陛下御在位三十年記念カードを配布した(約2,000枚配布)。



四十四田ダムカード Ver.1.0 (2007.07)

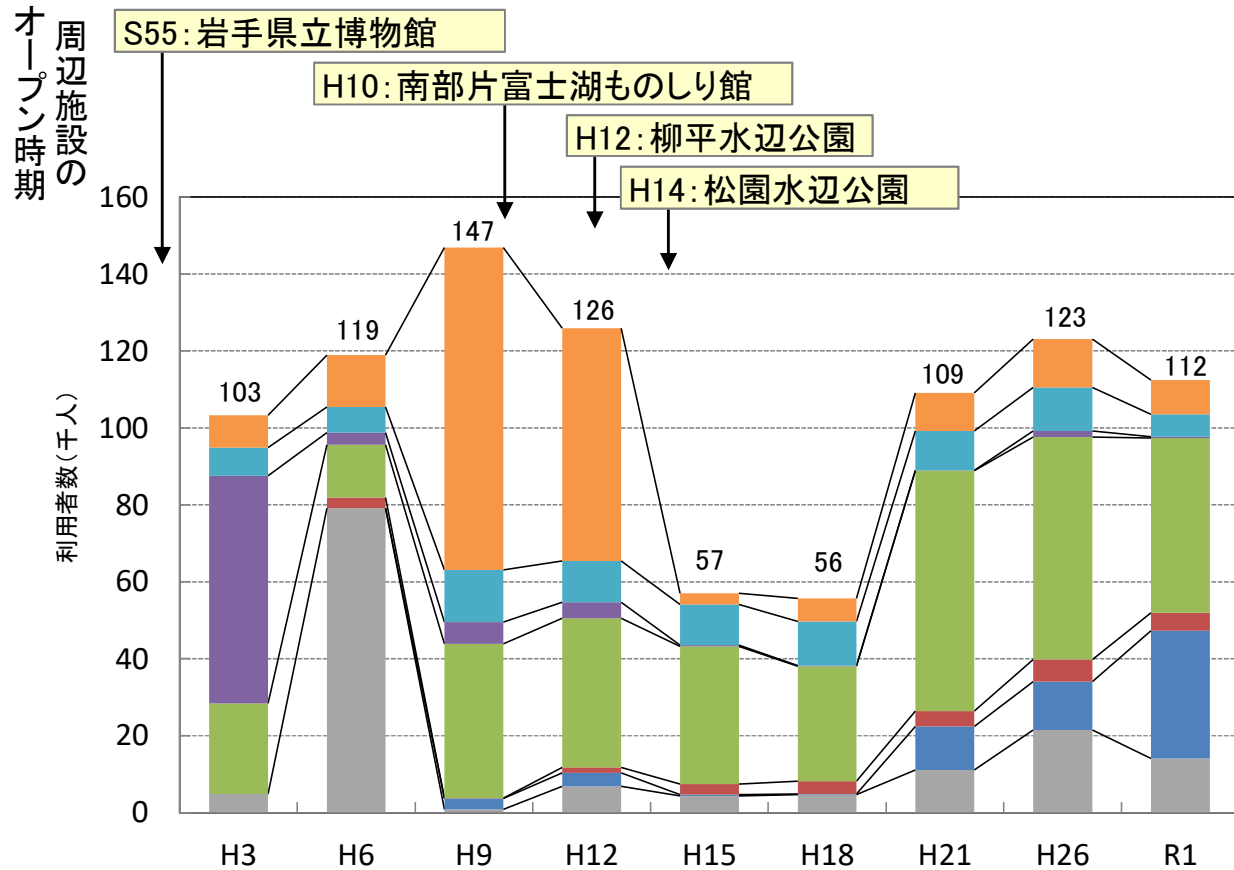


DAM-DATA	
所在地	岩手県盛岡市
河川名	北上川水系北上川
型式	重力式コンクリート・フィル複合ダム
ゲート	オリフィスラジアルゲート×2門 クレストラジアルゲート×3門
堤高・堤頂長	50m・480m
総貯水容量	4,710万m <sup>3</sup>
管理者	国土交通省
本体竣工/完成年	1962/1968年
詳細データはこちら	<a href="http://www.thr.mlit.go.jp/kitakato/">http://www.thr.mlit.go.jp/kitakato/</a>
ランダム情報	
<p>岩手県盛岡市の住宅地に隣接した都市近郊型ダム。建設時の死亡事故ゼロで完成。湖面に岩手山(南部片富士)が映し出されることから「南部片富士湖」と呼ばれる。ダム直下は北上川ゴムボート下りの出発地。</p>	
こだわり技術	
<p>上流の松尾鉱山からの酸性水による影響を防ぐため、セメントの材質やゲートの金属材料等に様々な工夫を施したダムであり、また、コンクリートとフィルの複合ダムとして多くの技術開発が行われた。</p>	

四十四田ダムカード Ver.2.0 (2017.02)

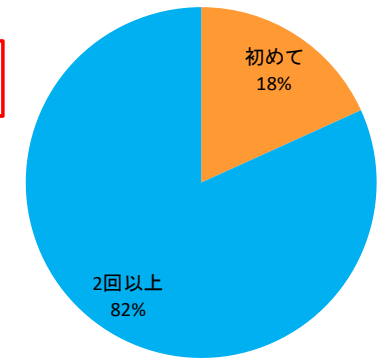
## 7.5 ダム湖利用実態調査

- ダム湖周辺の利用者数は、平成9年以降、減少傾向であったが、近年はやや**増加の傾向**が見られる。
- 令和元年では散策、施設利用（南部片富士湖ものしり館）、スポーツの順に利用者が多い。
- 利用者の**約8割がリピーター**であり、**8割以上が「満足」あるいは「まあ満足」と回答している**。



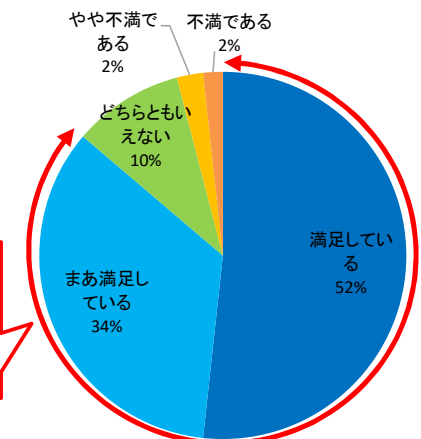
ダム周辺の年間利用者数の推移

約8割がリピーター



ダム来訪回数

全体の8割以上が満足感を得ている



ダム湖を利用した感想

- 各ダム近隣の道の駅や地域イベント、お祭りなどでダムカレーが提供されている。
- 季節限定バージョンの提供などで、カレーを目的とした来訪者の増加が期待される。



## 湯田ダムカレー

限定:20食

特典:ダムカード提示で料金の割引あり



## 四十四田ダムカレー弁当

「四十四田ダムさくらまつり2019」にて提供

「御所湖まつり」時のみ提供

- ・湯守ホテル大観、ホテル紫苑、愛真館  
限定50食(ディナーバイキング)  
※宿泊客のみ
- ・四季亭  
限定30食(弁当)  
※つなぎ温泉観光協会で販売



## 胆沢ダムカレー

限定:20食



## 御所ダムカレー



## 田瀬ダムカレー

限定:20食(2施設で各10食)

特典:ダムカード、機械遺産認定記念カード提示で  
ミニソフト無料