

# しじゅうしだ 四十四田ダム[春は桜、秋は紅葉が楽しめるダム]

もりおかし  
所在地：盛岡市（岩手県）



春の四十四田ダム。背景は岩手山(ダムに隣接する四十四田公園より)


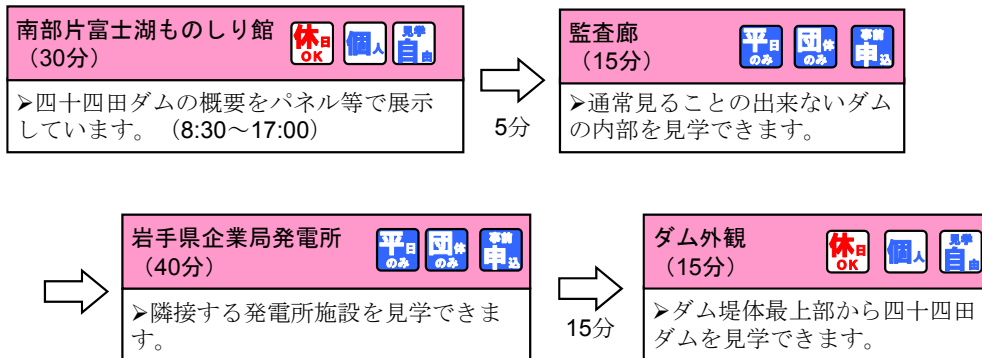
- ◆四十四田ダムは、昭和43年に完成したコンクリート・フィル複合ダムです。
- ◆毎年7月下旬に行われるゴムボート川下り大会のスタート地点となっています。
- ◆ダムの外観、内部の監査廊が見学できます。
- ◆見学可能時期：1～12月

## ◆アクセスマップ



- ▶所在地；岩手県盛岡市下厨川字四十四田
- ▶仙台方面から（自動車）：東北縦貫道 盛岡ICから市内方面へ約20分
- ▶青森方面から（自動車）：東北縦貫道 滝沢ICから市内方面へ約15分

## ◆主要なダム見学コース（団体向け：総所要時間 120分程度）



▲ダム堤体内部を見学



▲ものしり館でダムの概要を見学

## ダム周辺の見どころ

- 岩手山**  
→標高2038mは岩手県最高峰で、日本百名山に選定されている。東側の斜面が長い裾野を引く整った形で、「南部片富士」とも呼ばれる。山城は昭和31年に、十和田八幡平国立公園に指定されている。八幡平市、雫石町、滝沢村からの登山ルートが存在する。（四十四田ダムから車で約40分（滝沢村馬返し登山口の場合））
- 石割桜**  
→盛岡地方裁判所の構内にある巨大な花崗岩の割れ目から育った直径1.35m、樹齢360年を超える桜。見頃は4月の半ばから。大正12年に国の天然記念物に指定された。（四十四田ダムから車で約20分、盛岡駅から徒歩15分）。
- 盛岡市子ども科学館**  
→小さな子どもでも科学の楽しさや不思議を気軽に味わうことができます。（四十四田ダムから車で約20分）
- 岩手県立博物館**  
→地質時代から現代にいたる地質・考古・歴史・民俗・生物などの資料が展示され、岩手県の自然と文化が理解できるようになっています。（四十四田ダムから車で約3分）
- 春の桜**  
→ダム周辺では、5月上旬に桜が見頃となります。
- 秋の紅葉**  
→ダム周辺では、11月頃にかけて紅葉が見頃となります。

- ▶申込先、問い合わせ先：北上川ダム統合管理事務所 管理第二課【TEL】019-643-7972  
【住所】盛岡市下厨川字四十四田1  
【ホームページ】<http://www.thr.mlit.go.jp/kitakato/index.html>
- ▶ダムカード：北上川ダム統合管理事務所（四十四田ダム）8:30～17:00  
（土日祝日は正面玄関の脇にあるインターホンを押して下さい）



# 御所ダム [ 温泉・牧場・公園・・・多様な風土に恵まれたダム ]

所在地：盛岡市（岩手県）



紅葉時期(11月)の御所ダム

- ◆御所ダムは、昭和56年に完成したコンクリート・ロックフィル複合(コンバイン)ダムです。
- ◆ダム湖周辺には、「つなぎ温泉」の他に「御所湖広域公園」として、様々な施設が整備されています。
- ◆ダムの外観、内部の監査廊が見学できます。
- ◆見学可能時期：1～12月

## ◆主要なダム見学コース（団体向け：総所要時間 60分程度）

**ごしょこものしり館 (15分)**

休日 OK 個人 見学 自動

▶御所ダムの概要をパネル等で展示しています。(9:00～17:00)

**ダム外観 (5分)**

休日 OK 個人 見学 自動

▶ダム堤体最上部から御所ダムを見学できます。

**監査廊 (30分)**

平日のみ 団体 予約 申請

▶通常見ることの出来ないダムの内部を見学できます。

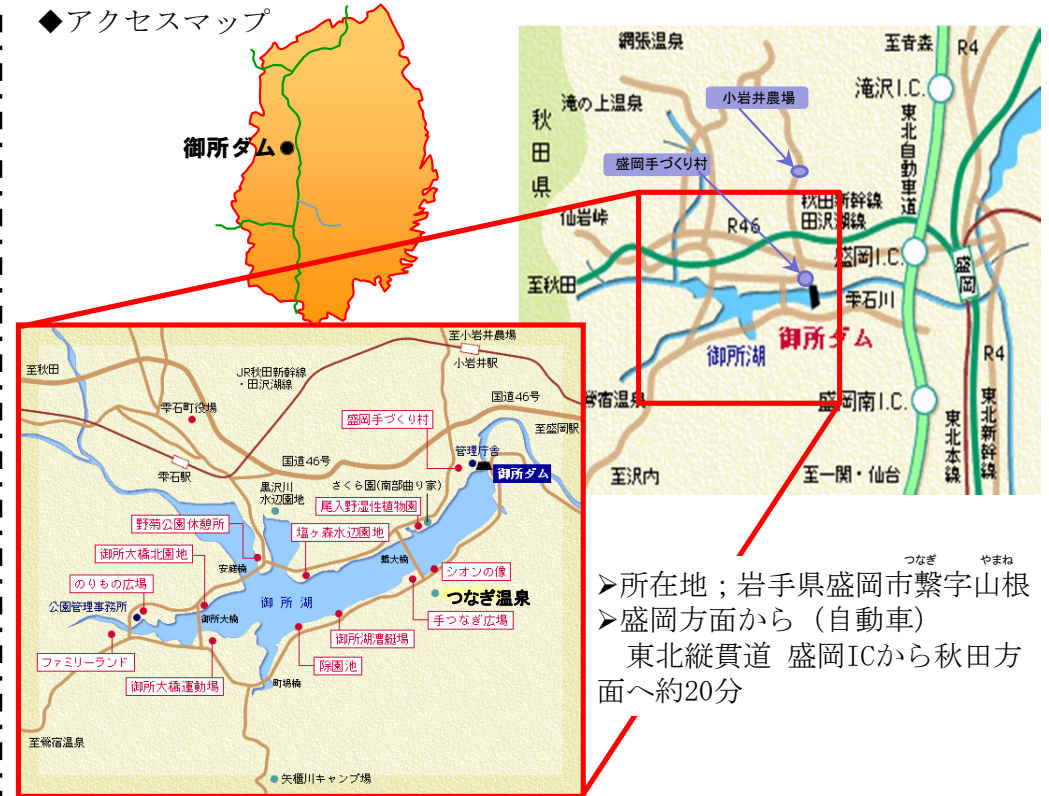


▲ダム堤体内部を見学



▲ものしり館でダムの概要を見学

## ◆アクセスマップ



所在地；岩手県盛岡市繫字山根  
 ▶盛岡方面から（自動車）  
 東北縦貫道 盛岡ICから秋田方面へ約20分

## ダム周辺の見どころ

- 小岩井農場  
 →岩手山南麓に約3000haの広大な敷地を誇る、明治24年創業のわが国最大級の民間総合農場。四季を通して楽しむ、メイン施設の「まきば園」では自然や動物とふれ合う体験メニューや、農場自慢の乳製品を使ったチーズケーキやソフトクリームが堪能できます。毎年2月には「いわて雪まつり」が開催されます。（御所ダムから車で約20分）
- 盛岡手づくり村  
 →盛岡の工芸品、民芸品、食べ物などの伝統技術を集めた施設で、地場産品の展示販売も行われている。「手づくり工房」は職人さんの伝統手法を間近に見学できるほか、職人さん指導の「ものづくり体験」で作品を作ることができます。（御所ダムから徒歩で約5分）。
- 春の桜  
 →ダムの雫石川上流では、4月下旬に桜が見頃となります。
- 秋の紅葉  
 →ダム周辺では、11月頃にかけて紅葉が見頃となります。

▶申込先、問い合わせ先：北上川ダム統管理事務所 管理第三課【TEL】019-689-2216  
 【住所】盛岡市繫字山根192-4  
 【ホームページ】<http://www.thr.mlit.go.jp/kitakato/index.html>  
 ダムカード：御所湖管理所(管理第三課) 8:30～17:00 【住所】盛岡市繫字山根192-4  
 (土日祝日は正面玄関の脇にあるインターホンを押して下さい)



# たせ 田瀬ダム[北上川最大の人工湖を育む里山のダム]

はなまきし  
所在地：花巻市（岩手県）



紅葉時期(11月)の田瀬ダム

- ◆田瀬ダムは、国直轄ダム第1号として昭和16年に着手しました。戦争による一時中断を経て、昭和29年に完成しました。
- ◆ダムの外観、内部の監査廊が見学できます。
- ◆見学可能時期：1～12月

## ◆主要なダム見学コース（団体向け：総所要時間 100分程度）

田瀬ダムものしり館 (15分)

▶田瀬ダムの概要をパネル等で展示しています。(9:00～16:30)

ダム外観 (15分)

▶ダム堤体最上部から田瀬ダムを見学できます。

監査廊 (30分～60分)

▶通常見ることの出来ないダムの内部を見学できます。

1分

10分

※ダム外観ともものしり館は自由見学できます。監査廊は事前申込が必要(平日のみ)

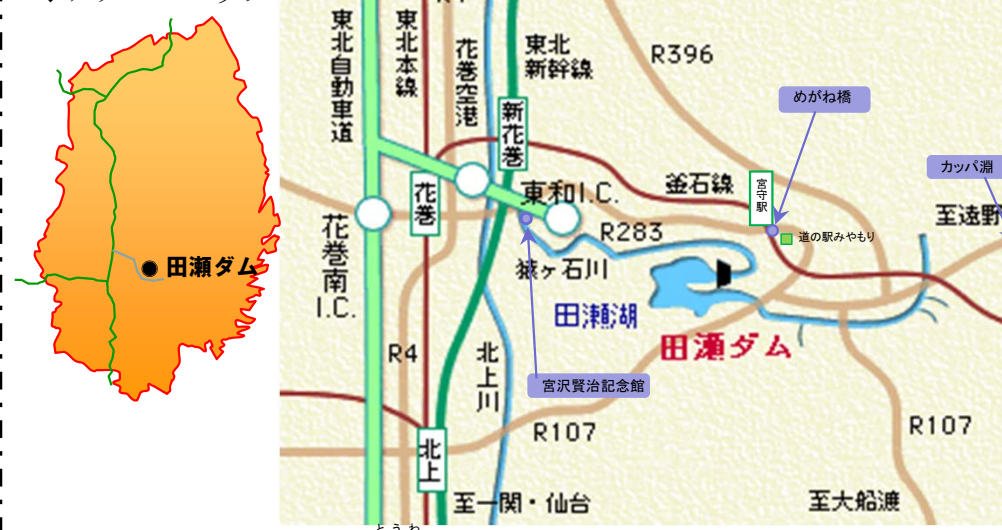


▲ダム堤体内部を見学



▲ものしり館でダムの概要を見学

## ◆アクセスマップ



- ▶所在地；岩手県花巻市東和町田瀬
- ▶花巻方面から（自動車）  
東北横断道釜石秋田線 東和ICから遠野市方面へ約20分
- ▶遠野方面から（自動車）  
遠野駅から花巻市方面へ約50分

## ダム周辺の見どころ

### ■めがね橋

→国道283号線と宮守川をまたぐJR釜石線の橋梁で「めがね橋」の愛称で親しまれています。またJR釜石線の前身である「岩手軽便鉄道」をモデルに、宮沢賢治は名作「銀河鉄道の夜」を執筆したといわれています。夜間、ライトアップされためがね橋は、訪れる人を幻想世界へと誘います。最近では「恋人の聖地」にも認定され注目を集めています。（田瀬ダムから車で10分）

### ■カッパ淵

→土淵町の常堅寺裏を流れる小川の淵には、カッパが多く住んでいて人々を驚かしたり、いたづらをしたといわれています。淵の岸边にはカッパ神を祀った小さな祠があります。（田瀬ダムから車で6分）

### ■宮沢賢治記念館

→詩や童話、教育、農業、科学など多彩な活動を繰り広げた宮沢賢治の世界に親しんでもらうための施設。愛用のチェロや直筆原稿など賢治ゆかりの品展示のほか、ビデオやスライドなども楽しめます。（田瀬ダムから車で5分）。

### ■秋の紅葉

→ダム周辺では、11月頃にかけて紅葉が見頃となります。

▶申込先、問い合わせ先：北上川ダム統管理事務所 田瀬ダム管理支所【TEL】0198-44-5211  
【住所】花巻市東和町田瀬39-1-3

【ホームページ】<http://www.thr.mlit.go.jp/kitakato/index.html>



ダムカード：田瀬ダム管理支所8:30～17:00 【住所】花巻市東和町田瀬39-1-3  
(土日祝日は正面玄関の脇にあるインターホンを押して下さい)



# 湯田ダム [輝く四季といで湯の錦秋湖]

にしわがまち  
所在地：西和賀町（岩手県）



- ◆湯田ダムは、昭和39年に完成したアーチ重力式コンクリートダムです。
- ◆ダムの上流には「親水公園」及び「貯砂ダム」が整備され、施設の中を歩くことができ、「水のカーテン」が楽しめます。（7月中旬～10月上旬）
- ◆ダムの外観、内部の監査廊が見学できます。
- ◆見学可能時期：1～12月

紅葉時期(11月)の湯田ダム(貯砂ダムは10月)

## ◆主要なダム見学コース（団体向け：総所要時間 90分程度）

きんしゅうこものしり館 (10分)

▶湯田ダムの概要をパネル等で展示しています。（9:00～16:30）

ダム外観 (10分)

▶ダム堤体最上部から湯田ダムを見学できます。

監査廊 (60分)

▶通常見ることの出来ないダムの内部を見学できます。

※降雨等の気象条件により、貯砂ダム内の通廊に入れない場合があります。

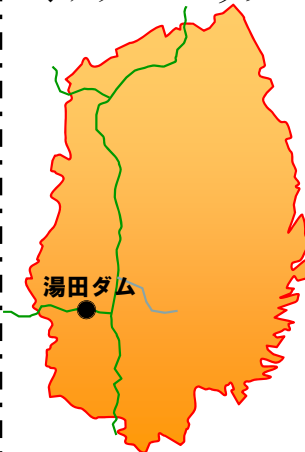


▲ものしり館でダムの概要を見学



▲貯砂ダム内の通廊「水のカーテン」の様子

## ◆アクセスマップ



所在地；岩手県和賀郡西和賀町杉名畑44地割

▶北上方面から（自動車）

東北横断道釜石秋田線 北上西ICから秋田県方面へ約20分

▶秋田県方面から（自動車）

東北横断道釜石秋田線 湯田ICから北上市方面へ約30分

## ダム周辺の見どころ

- 湯川沼の浮島  
→標高570メートルの山中にある湯川沼には、水草群落（浮島）を形成し、昭和41年3月8日に岩手県天然記念物に指定されました。また、湯川沼周辺は「未来の森」として平成元年に西和賀町の自然環境保全地域に指定されました。（湯田ダムから車で約60分その後徒歩で約60分）（散策適期5月中旬～10月下旬）
- ほっとゆだ駅  
→全国でもめずらしい温泉付きの駅舎は、木造にトンガリ屋根の時計台がついていて、心む建物です。大浴場には信号機があり、青・黄・赤の色で列車の状況を知らせてくれます。（湯田ダムから車で約30分）。
- 秋の紅葉  
→ダム周辺では、11月頃にかけて紅葉が見頃となります。

▶申込先、問い合わせ先：北上川ダム統管理事務所 湯田ダム管理支所【TEL】0197-74-2011  
【住所】和賀郡西和賀町杉名畑44地割162-15  
【ホームページ】<http://www.thr.mlit.go.jp/kitakato/index.html>

ダムカード：湯田ダム管理支所8:30～17:00 【住所】西和賀町杉名畑44地割162-15  
（土日祝日は正面玄関の脇にあるインターホンを押して下さい）

# 胆沢ダム [石淵ダムの役割を引き継ぐ国内最大級のロックフィルダム]

おうしゅうし  
所在地：奥州市（岩手県）



春の胆沢ダム。背景は焼石連峰。

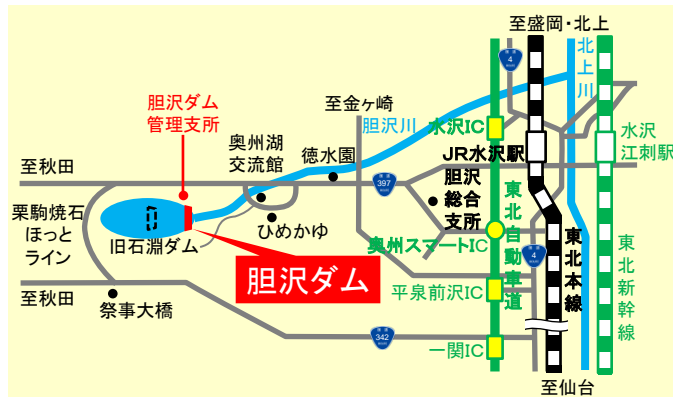
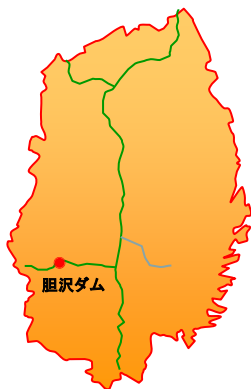
◆石淵ダムは、昭和21年に着手し、昭和28年に竣工して以来60年にわたり地域の安全・安心の役割を担ってきました。胆沢ダムは、石淵ダムの治水や利水の機能を引き継ぐ国内最大級のロックフィルダムとして、昭和63年に着手し、平成25年に竣工しました。

◆県内有数の米どころ胆沢平野にかんがい用水を供給します。

◆ダム外観の見学ができます。

◆見学可能時期：1～12月

## ◆アクセスマップ



- ▶所在地；岩手県奥州市胆沢若柳字横岳前山6
- ▶東北自動車道  
水沢ICから車で約30分

## ◆主要なダム見学コース(団体向け:総所要時間60分程度)

**胆沢ダム展示室 (30分)**

▶胆沢ダムの概要パネル及び石淵ダムに関する資料の展示を行っています。(9:00～17:00)



5分

**ダム外観 (20分)**

▶ダム堤体天端から胆沢ダムを見学出来ます。

※胆沢ダム展示室、ダム外観、奥州湖眺望台は自由見学できます。



▲胆沢ダム展示室でダムの概要を見学



▲奥州湖眺望台から胆沢ダムを一望

## ダム周辺の見どころ

- 焼石岳 (やけいしだけ)**  
→焼石岳を主峰として、横岳・経塚・天竺・六沢山等を連ね栗駒国立公園焼石団地として、新緑の初夏まで豊富な残雪、ブナの原生林の南限・北限の植物群落、多くの池・沼が点在します。
- 散居集落 (さんきょしゅうらく)**  
→たんぼや畑の中に、住居が散在して建っている集落のことです。富山県の砺波平野、島根県の出雲平野、そして胆沢平野が、『日本三大散居集落』と言われています。胆沢平野の散居集落では、風よけのため『居久根 (いぐね)』と呼ばれる屋敷林で家が囲まれています。また、『きづま』と呼ばれる全国的にも珍しい独特の垣根が、屋敷の周囲を囲んでいます。この、きづまは、焚き付け用の薪などを、積み上げて作っており、北国の生活の知恵とも言えます。(国道397号沿い、胆沢方面)
- 胆沢平野・水陸万頃 (すいりくばんけい)**  
→古代日本史を伝える最も古い歴史書のひとつ「続日本紀」の延暦8年(789年)の条には、胆沢平野を「水陸万頃(水と土地が豊かなところ)」と記しています。しかし、実は利用しにくい地形となっており、先人達が水との壮絶な闘いを繰り返してきた歴史があります。(奥州湖眺望台より)
- 徳水園 (とくすいえん)**  
→胆沢平野の重要な農業用水路である茂井羅堰(しげいらげき)と寿安堰(じゅあんげき)は、同じ胆沢川から取水しています。この二つの水路の取水口が2キロメートルに満たない距離で隣りあっているため、受益農民はこの400年間、血を流すほどの水争いを繰り返してきました。解決策として昭和32年に造られたのが円筒分水(えんとうぶんすい)です。この完成を記念して両用水路開削の先覚者(茂井羅・寿安)を顕彰する公園が整備され、「徳水園」と命名されました。周辺では4月下旬に桜が見頃になります。

- ▶ 申込先、問い合わせ先：北上川ダム統合管理事務所 胆沢ダム管理支所【TEL】0197-49-2981  
【住所】奥州市胆沢若柳字横岳前山6  
【ホームページ】<http://www.thr.mlit.go.jp/kitakato/index.html>



ダムカード：胆沢ダム管理支所9:00～17:00  
(土日祝日は正面玄関の脇にあるインターホンを押して下さい)