

たんせしイクニュース

平成26年
12月
76号



**10月17日、田瀬ダムは60周年を迎えました！
11月6日、「みちのくダム湖サミット」開催**



**田瀬湖
ウォーキング
開催！**


「田瀬湖ウォーキング」は11月2日（日）に開催され、今回は200名以上が参加し田瀬振興センター（旧 田瀬小・中学校）に集合して開会行事が行われた後、10 kmコースはその場がスタート地点となり、5 kmコース参加者はバスで B&G 海洋センターへ移動してからのスタートでした。

ウォーキング・コースには、田瀬湖名所巡りコース（約 10km）、田瀬湖の自然満喫（約 5km）コースがあり、早さを競う大会ではないため田瀬湖の自然を満喫しながら思い思いに楽しんで歩いていました。田瀬ダム管理支所では横野支所長が 10 kmコースに同行しました。

ウォーキング終了後には完歩証が渡され、豚汁がサービスされました。



ウォーキング・コース地図





白金橋へ向かう道



しろがねばし
白金橋



堤体を渡る参加者



ものしり館付近



『田瀬湖ウォーキング2014 参加者アンケート』結果

参加者には、田瀬湖周辺を歩いてみるのアンケートにご協力をいただきました。たくさんのお声をいただきましたので抜粋してご紹介致します。

- 参加者：合計 139 名【 男性 60 名 女性 78 名（不明 1 名）】
- 最も多かった年代：60 歳代
- 5 kmコース … 56 名 ○ 10 kmコース … 82 名

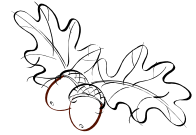
～ 感想について～

- ☆ 田瀬湖と山々の景観が気持ちよかった。
- ☆ 紅葉と湖の景色が良く、何度も立ち止まり見とれた。
- ☆ 吊り橋が良かった。
- ☆ 歩きやすいコースでした。
- ★ 休憩を 2 回くらい入れて、ゆっくり時間をかけ説明など入れて
楽しく歩きたい。
- ★ スタートとゴールは同じ場所にして欲しい。
- ★ キロメートル表示があれば良かった。
- ◇ 歩くペースにおいては、「もっと速く歩きたい」という方もいれば、「歩くのが速かった」という方もいて、様々でした。





「みちのくダム湖サミット in 田瀬」開催！



「みちのくダム湖サミット in 田瀬」は11月6日（木）13時から、遠野市交流文化施設「みやもりホール」を会場に田瀬ダム60周年記念を兼ねて行われました。

この「みちのくダム湖サミット」は、平成19年に岩手県の湯田ダム開催を皮切りに、東北六県でダム湖がある自治体の関係者のみならず一般の方々も参加し行われました。今回が第六回目となり、約300人が参加しました。

入口を入ると、田瀬ダムに関するものだけでなく、北上川ダム統合管理事務所で管理する岩手県の五大ダムをわかりやすく案内するパネルが展示されました。また、田瀬ダム建設当時の写真もあり、当時の様子をうかがい知ることが出来ました。

サミット前には、田瀬ダムが舞台となった映画『激流』（三船敏郎主演）が上映され、この映画を楽しむにおいでになった方もいらっしゃいました。



パネル展示フロア



当時の写真

第1部、第2部と講演が行われ、第3部ダム湖サミットでは、「水・地域・人 明日へつなぐ」という表題で、元岩手大学学長をコーディネーターに迎え、国土交通省 河川環境課 流水管理室長がアドバイザー、秋田県仙北市長、遠野市長、花巻市長、宮城県七ヶ宿町長が壇上で情報交換を行いました。



「みちのくダム湖サミット」とは？

東北六県の直轄管理ダムの活力ある水源地域の創出にむけ、観光・学習など交流の場として、積極的に利活用を促進するための意見交換や情報交換を行うために開催するものです。

併せて、ダムと地域との関わり方の助言や情報発信等も行います。





曝気装置は、アオコの活動も収まり
10月31日をもって稼働終了しました。



一日管理所長体験



11月22日(土)には、田瀬ダム完成60周年記念行事の一環として、


『一日管理所長体験』が田瀬ダム管理支所で初めて行われました。

当日は、朝9時に6人の小学生が田瀬ダム管理支所に集まり、田瀬ダムの一日管理所長としての活動が始まりました！

一日管理所長の行程として、まずは大会議室で田瀬ダムの歴史や大きさ、田瀬湖に流れ込む水、そして田瀬ダム3つの役割(治水・発電・かんがい)、水質やアオコ等について概要を説明し、一日管理所長のみんなは、真剣にメモを取りながら話を聞いていました。

操作室では、職員が放流時に放送するアナウンスを実際に聞かせたり、図を用いてダムの仕組みを学びました。

本当に真剣な面持ちで熱心に話を聞いてくれていました。



操作室の後には、いよいよ船に乗って田瀬湖の水面からの調査へ出発！船へ乗り込みます。

陸上から見る様子とは違い、取水塔や曝気装置を間近で見ると職員の説明をしっかりと聞いていました。そして、水質検査のために田瀬湖から採水しました。

当日はお天気にも恵まれたため、秋空の中、田瀬湖に飛来している鳥や白金橋を下から眺めるなど色々な風景を見ては思い思いに質問したり感想を話していました。

船での巡視を終えて水質検査です。一日管理所長は二手に分かれて、職員の説明を聞きながら田瀬湖の水と水道水を比べて水質検査を実際に体験しました。



最後に、水質検査の報告会や感想発表などを行い、一日管理所長体験を通して田瀬ダムを学びながら、体験した内容を振り返りました。

みんなは、「田瀬湖周辺に住んでいても知らないことが多く、田瀬ダムや田瀬湖を知ることが出来て良かった」「また遊びに来たい」と話してくれました。

今回はとてもいい機会になりました。



できごと

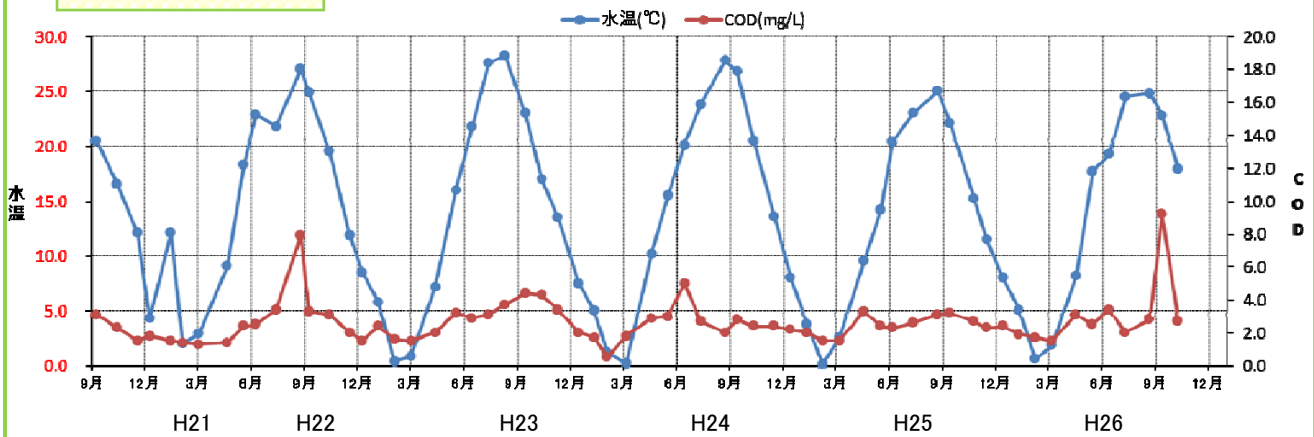
昨年8月に、見学にいらした早稲田実業学校高等部より、お礼のお手紙と共に一冊の記録集が届きました。（「たんせレイクニュース 68号」に見学の様子記載）

記録集には、生徒さん達が事前に勉強した内容や見学で得た情報、そしてご自分自身の感想などが書かれていて、その熱心ぶりが伝わってくる内容でした。中には、昼食に田瀬職員に教えてもらって食べたという花巻の某食堂のソフトクリームが嬉しそうに書かれていました。「岩手教室」という研修を企画し、北上川について学んでいただいたことや、田瀬ダム見学での出会いに感謝したいと思います。



田瀬ダムの水質状況

田瀬湖(A地点)の水温・COD(過去5年間)



※ ヨットハーバー(花巻市東和 B&G 海洋センター)は、2016 年希望郷いわて国体のボート競技会場です。



H26.12. 8 撮影 貯水位 208.99 EL.m (9:00 時点)



H26.11.22 田瀬湖面から撮影

貯水位 208.11 EL.m (9:00 時点)



「たんせレイクニュース 74 号」では、ものしり館へ立ち寄った際にアンケートや感想ノートご記入の方へご自由にお持ちいただける“しおり”を 10 月に終了と記載しておりましたが、ご好評につき更に「ダム」の絵本」より新たにキャラクターも増えて、“しおり”を続ける運びとなりました。

ドライブ休憩の際にも、どうぞご来館ください。(開館時間 9:00~16:30)

※ 四十四田ダム、御所ダム、湯田ダム、胆沢ダム、田瀬ダムでは、

それぞれのデザインで作成しておりますので、「ものしり館」へどうぞお立ち寄りください。



編集後記

田瀬ダム管理支所から見える山も雪化粧して、本格的な冬の到来です。

だんだん冷え込みも増してきますので、朝晩や日陰の路面凍結には、充分ご注意ください。

少し早いですが、よいお年をお迎えください。

(渡邊)



発行

北上川ダム統管理事務所

田瀬ダム管理支所

〒028-0123 花巻市東和町田瀬39-1-3

TEL: 0198-44-5211

FAX: 0198-44-5752

E-mail: kitakato@thr. mlit. go. jp

