

もいかわ通信

平成28年度 第89号
9月8日 発行
岩手河川国道事務所 盛岡出張所

〒020-0862
盛岡市東仙北一丁目11-11
TEL 019-636-0444

工事が完了しました ご協力ありがとうございました

明治橋左岸下流の護岸工事と、山賀橋左岸遊歩道の整備が終了しましたのでお知らせします。作業中は、地域の皆さまにご不便をおかけしました。ご協力ありがとうございました。

明治橋左岸下流護岸工事



山賀橋左岸遊歩道整備



川の水位が高くなるとメールでお知らせします

北上川流域水災害 お知らせメール

携帯電話・スマートフォンから登録していただくと、設定した住所に最も近い観測所からの情報が配信されます。北上川流域の水位観測所や雨量観測所から10分間隔で最新の情報を取得し、水災害の前兆を判断してメールでお知らせします。どなたでも無料で登録できますので、是非ご利用下さい。

登録の仕方

ご利用は次の携帯電話・スマートフォン専用の登録ホームページから


<http://wwwsgml1.thr.mlit.go.jp/main.php>

登録専用ホームページのアドレスへ空メールを送信



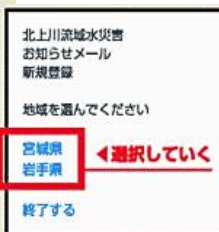
登録用ホームページで登録などの項目を選択いただく、空メールが作成されます。

返信されるメールのアドレスをクリックして登録ページへ




空メールをそのまま送信すると、専用ホームページのURLが記載されたメールが届きます。

登録したい住所を選択



URLから専用ホームページに進み、登録したい住所を選択します(複数の住所が登録できます)


登録完了!



配信される情報を確認すると登録が完了します(変更や削除も全て同じ手順)

お知らせする情報


川の水位



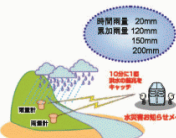
基準となる水位に達したときにお知らせします




上流の雨



あらかじめ設定してある雨量に達したときにお知らせします



洪水予報



洪水予報が発表されるとお知らせします

はん氾発生情報	はん氾発生	5
はん氾高危険情報	はん氾危険水位	4
はん氾注意情報	避難開始水位	3
はん氾注意情報	はん氾注意水位	2
洪水予報の種類	はん氾危険水位	1

水防警報、ダム放流情報



- 洪水による被害が生じるおそれがある場合に発表されます
- 水防団等がこの情報をもとに水防活動を行います
- ダムから放流開始や量を増加するまえに事前に提供されます