

青森県内主要渋滞箇所図(一般道路)

主要渋滞箇所数	エリア数	区間数	箇所数
158箇所	3エリア	28区間	26箇所
	※32区間(73箇所)と7箇所が含まれる	※52箇所が含まれる	

凡例

<主要渋滞箇所>

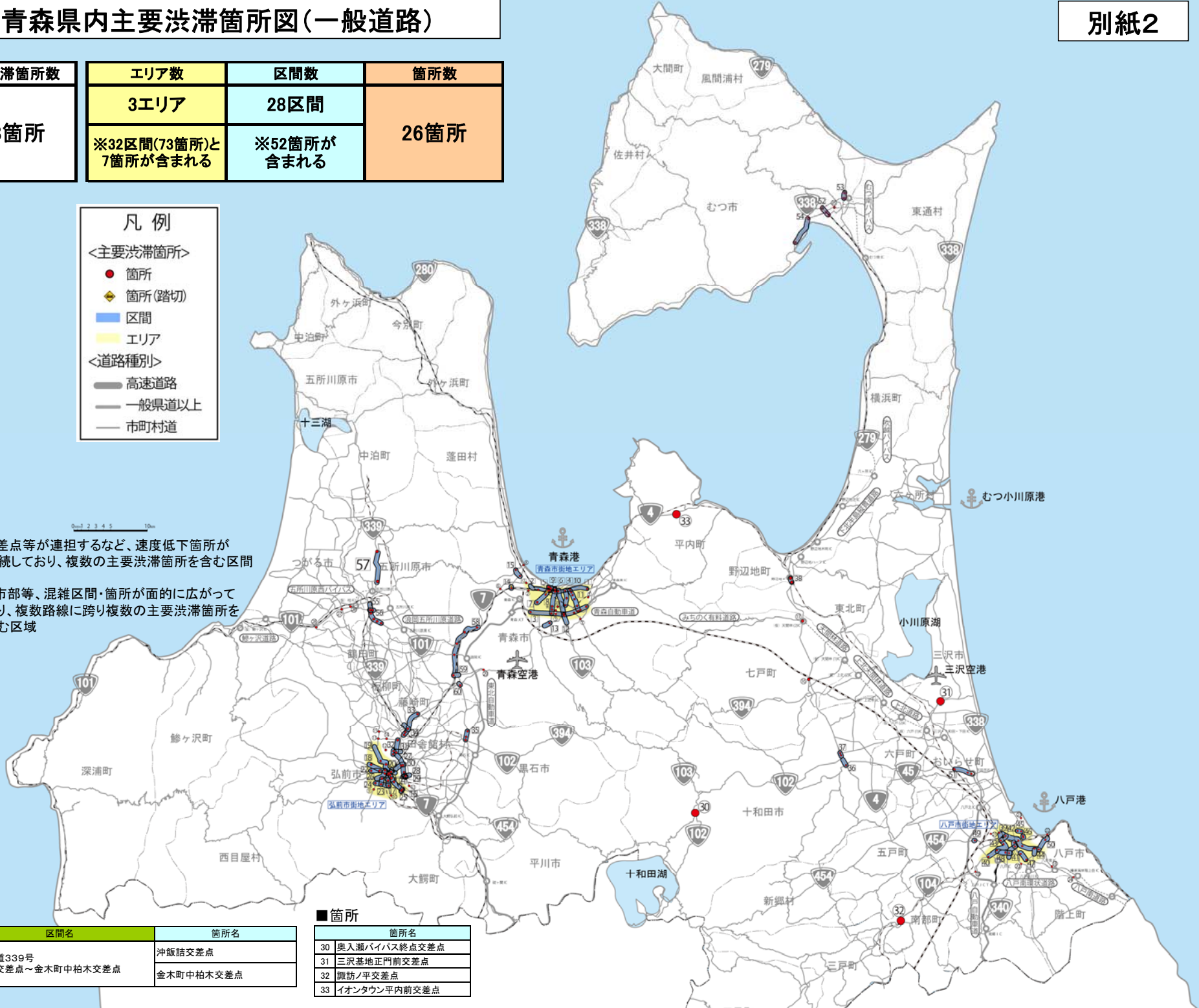
- 箇所
- ◆ 箇所(踏切)
- 区間
- エリア

<道路種別>

- 高速道路
- 一般県道以上
- 市町村道

区間： 交差点等が連担するなど、速度低下箇所が連続しており、複数の主要渋滞箇所を含む区間

エリア： 都市部等、混雑区間・箇所が面的に広がっており、複数路線に跨り複数の主要渋滞箇所を含む区域

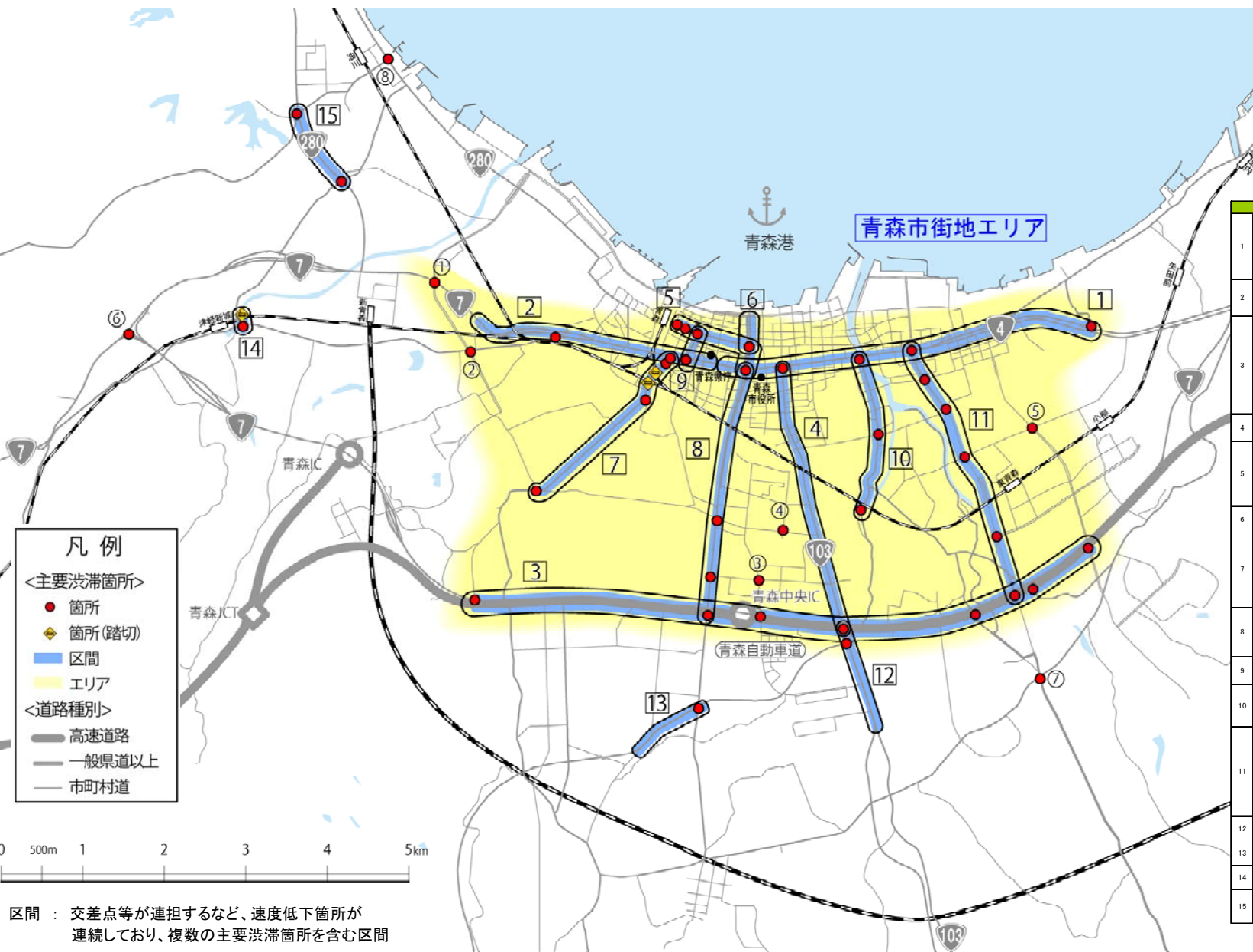
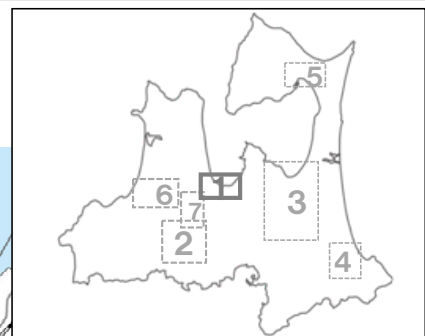


■ 区間

区間名	箇所名
57 一般国道339号 沖飯詰交差点～金木町中柏木交差点	沖飯詰交差点 金木町中柏木交差点

■ 箇所

箇所名
30 奥入瀬バイパス終点交差点
31 三沢基地正門前交差点
32 諏訪ノ平交差点
33 イオンタウン平内前交差点



- 凡例**
- <主要渋滞箇所>
- 箇所
 - ◆ 箇所(路切)
 - 区間
 - エリア
- <道路種別>
- 高速道路
 - 一般県道以上
 - - 市町村道

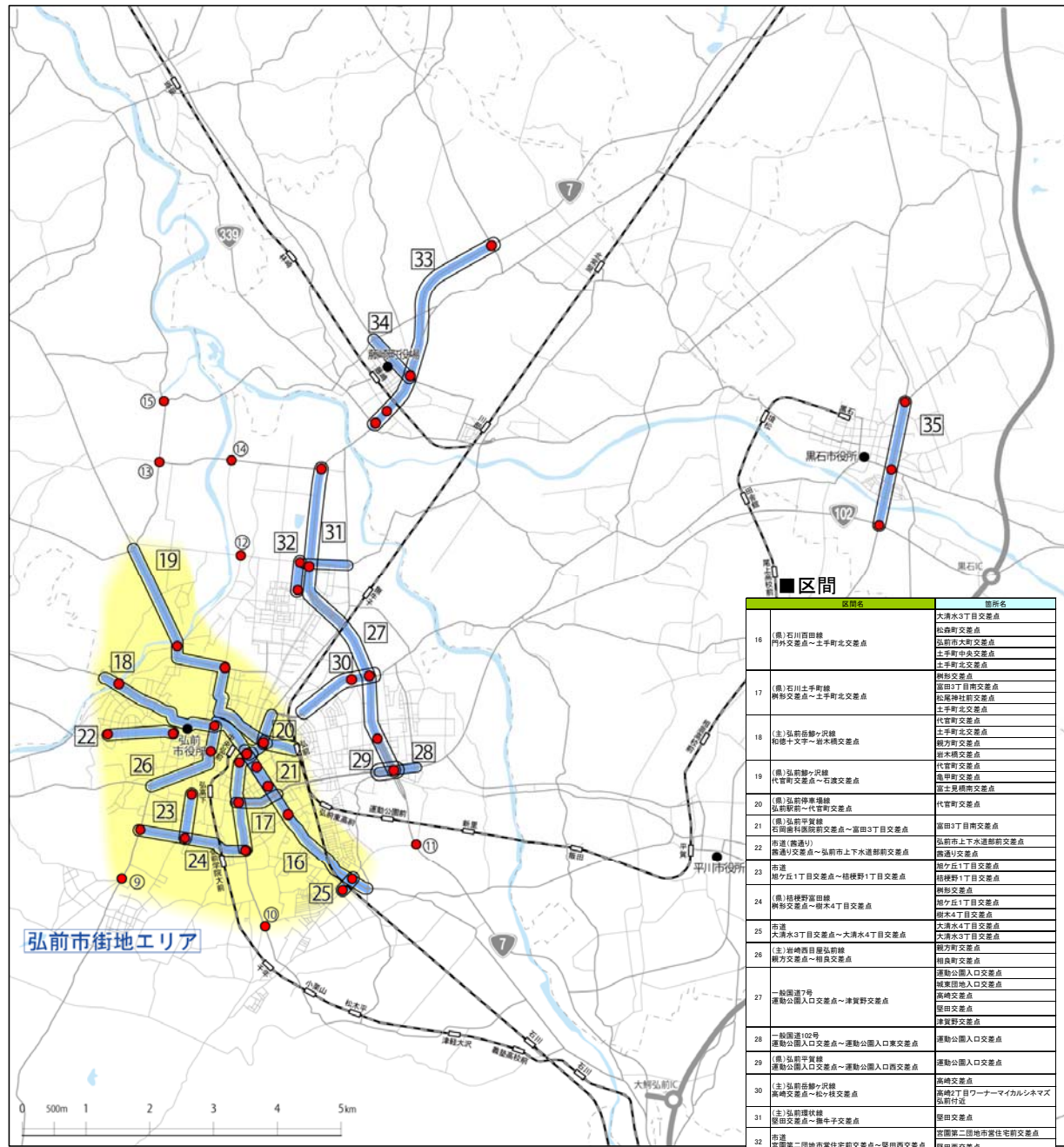
区間 : 交差点等が連担するなど、速度低下箇所が連続しており、複数の主要渋滞箇所を含む区間

エリア : 都市部等、混雑区間・箇所が面的に広がっており、複数路線に跨り複数の主要渋滞箇所を含む区域

■ 区間	
区間名	箇所名
1 一般国道4号 道通交差点～県庁前交差点	道通交差点
	栄町交差点
	道通交差点
	国道NTT交差点
2 一般国道7号 青森西郵便局交差点～県庁前交差点	西海中央交差点
	古川交差点
	国道旭町通交差点
	安田陸橋西側交差点
3 一般国道7号/バイパス 安田西交差点～駒込橋/沢交差点	県立図書館前交差点
	中央IC入口交差点
	八ツ役交差点
	筒井字八ツ橋交差点
	駒込交差点
	駒込橋/沢交差点
4 一般国道103号 国道NTT交差点～八ツ役交差点	八ツ役交差点
	ファミリーマート青森駅前付近交差点
(主)青森停車場 青森駅前～国道柳町交差点	駅前1丁目交差点
	安方2丁目交差点
	国道柳町交差点
	安方2丁目交差点
(主)青森港線 青森港～安方2丁目交差点	古川交差点
	古川3丁目交差点
	古川踏切
	第一大野踏切
(主)青森環状野内線 古川交差点～浪館通り交差点	久須志交差点
	浪館通り交差点
	県立図書館前交差点
	東大野2丁目交差点
	青葉1丁目交差点
(県)荒川青森停車場線 県立図書館前交差点～国道柳町交差点	国道柳町交差点
	国道旭町通交差点
	駅前1丁目交差点
(県)荒川青森停車場線 国道旭町通交差点～駅前1丁目交差点	駅前1丁目交差点
	松原3丁目交差点
	浦町東交差点
(主)青森波岡線 堤交差点～浦町東交差点	堤交差点
	栄町交差点
	花園2丁目交差点
	青森市道 栄町交差点～駒込交差点
11 青森市道 栄町交差点～駒込交差点	松森1・佃1交差点
	松森郵便局前交差点
	古館地域市民館前交差点
	駒込交差点
12 一般国道103号 八ツ役交差点～妙見交差点	八ツ役交差点
	妙見交差点
(主)青森波岡線 荒川柴田交差点～荒川字松尾交差点	荒川柴田交差点
	津軽新橋駅前交差点
14 津軽新橋停車場油川線 津軽新橋駅前交差点～新橋坂踏切	津軽新橋駅前交差点
	新橋坂踏切
15 国道280号 岡町交電所前交差点～野木和公園入口交差点	岡町交電所前交差点
	野木和公園入口交差点

■ 箇所

箇所名
1 青森市石江交差点
2 メガ石江店付近交差点
3 イトヨーカドー前交差点
4 青葉2丁目交差点
5 南佃生協前交差点
6 西バイパス環状線入口交差点
7 幸畑交差点
8 十三森交差点



弘前市街地エリア

■ 箇所

箇所名
9 清水3丁目交差点
10 松原東2丁目交差点
11 門外南交差点
12 城北大橋東交差点
13 町田交差点
14 清瀬橋東交差点
15 中崎交差点

■ 区間

区間名	箇所名
16 (県)石川宮田線 門外交差点～土手町北交差点	大清水3丁目交差点 松森町交差点 弘前市大町交差点 土手町中央交差点 土手町北交差点 新橋交差点
17 (県)石川土手町線 新橋交差点～土手町北交差点	道田3丁目南交差点 松尾神社前交差点 土手町北交差点
18 (主)弘前番町～沢線 代官町交差点～石渡交差点	代官町交差点 土手町北交差点 親方町交差点 岩木橋交差点
19 (県)私鉄野宮線 代官町交差点～石渡交差点	代官町交差点 塩野町交差点 富士見橋南交差点
20 (県)私鉄停車場線 弘前駅前～代官町交差点	代官町交差点
21 (県)弘前平賀線 石川宮田駅前交差点～道田3丁目交差点	道田3丁目南交差点
22 市道(常通) 常通1交差点～弘前市上下水道部前交差点	弘前市上下水道部前交差点 常通1交差点
23 市道 地ヶ丘1丁目交差点～結核野1丁目交差点	地ヶ丘1丁目交差点 結核野1丁目交差点
24 (県)結核野宮田線 新橋交差点～樹木4丁目交差点	新橋交差点 地ヶ丘1丁目交差点
25 市道 大清水3丁目交差点～大清水4丁目交差点	樹木4丁目交差点 大清水4丁目交差点 大清水3丁目交差点
26 (主)岩崎西目黒弘前線 親方交差点～相良交差点	親方町交差点 相良町交差点
27 一般国道7号 運動公園入口交差点～津賀野交差点	運動公園入口交差点 津賀野入口交差点 津賀野入口交差点 津賀野交差点
28 一般国道102号 運動公園入口交差点～運動公園入口東交差点	運動公園入口交差点
29 (県)弘前平賀線 運動公園入口交差点～運動公園入口西交差点	運動公園入口交差点
30 (主)弘前番町～沢線 高崎交差点～松ヶ枝交差点	高崎交差点 高崎下町ワーナー・マイカル・シネマズ 弘前駅前
31 (主)弘前環状線 塚田交差点～松ヶ枝交差点	塚田交差点
32 市道 夜間第二団地市営住宅前交差点～塚田西交差点	夜間第二団地市営住宅前交差点 塚田西交差点
33 一般国道7号 藤崎交差点～藤崎町バイパス交差点	藤崎交差点 駅前通交差点 国道339号バイパス入口交差点 藤崎町バイパス交差点
34 一般国道339号 国道339号線バイパス入口交差点～葛野交差点	国道339号バイパス入口交差点 中川橋村交差点
35 (主)大野湯間線 中川橋村交差点～野添町交差点	山形町交差点 野添町交差点

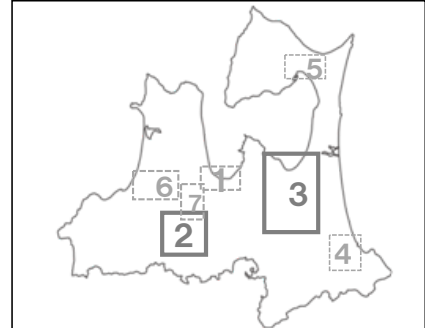
凡例

<主要渋滞箇所>

- 箇所
- ◆ 箇所(踏切)
- 区間
- エリア

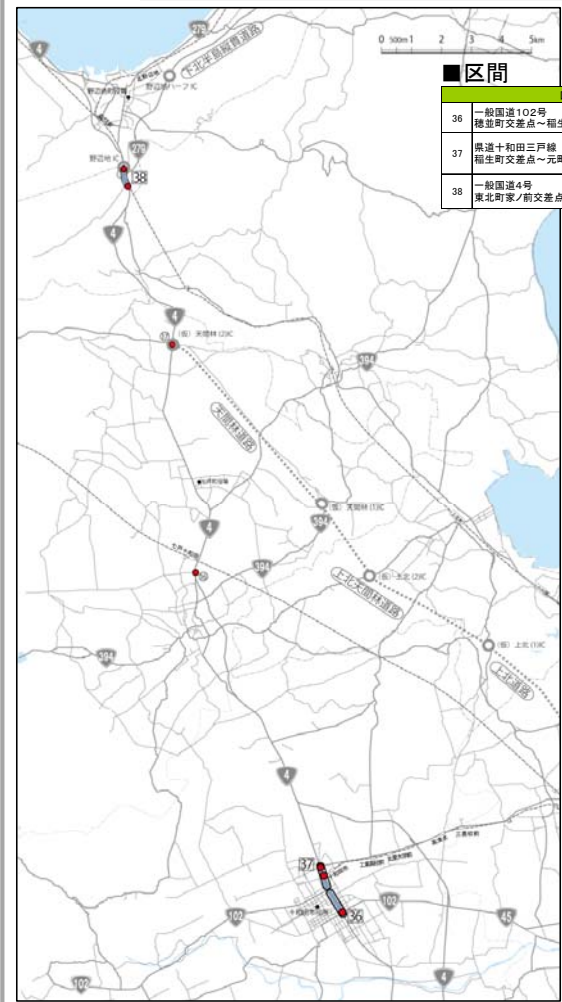
<道路種別>

- 高速道路
- 一般県道以上
- 市町村道



区間：交差点等が連担するなど、速度低下箇所が連続しており、複数の主要渋滞箇所を含む区間
 エリア：都市部等、混雑区間・箇所が面的に広がっており、複数路線に跨り複数の主要渋滞箇所を含む区域

3 十和田市・七戸町・東北町周辺

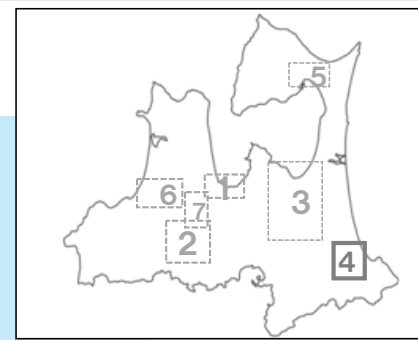


■ 区間

区間名	箇所名
36 一般国道102号 種並町交差点～福生町交差点	種並町交差点
37 県道十和田三戸線 福生町交差点～元町西1丁目交差点	元町西1丁目交差点 福生橋交差点
38 一般国道4号 東北町家ノ前交差点～野辺地IC入口交差点	東北町家ノ前交差点 野辺地IC入口交差点

■ 箇所

箇所名
16 七戸警察署前交差点
17 後平交差点



■ 区間

区間名	箇所名
39 一般国道45号 四本松交差点～下長交差点	四本松交差点
	増入交差点
	新家1丁目交差点
	城下1丁目交差点
	石堂交差点
40 一般国道104号 田面木交差点～下長交差点	下長交差点
	田面木交差点
	馬場頭交差点
	熊野堂交差点
41 一般国道340号 八戸高校前交差点～三日町交差点	内舟渡交差点
	下長交差点
42 (主)八戸大野線 三日町交差点～本八戸駅南口交差点	平中交差点
	三日町交差点
43 (主)八戸百石線 内舟渡交差点～石堂交差点	三日町交差点
	本八戸駅南口交差点
44 (県)釜波新井田線 新井田重地交差点～増入交差点	内舟渡交差点
	石堂交差点
45 (市)八戸市道 沼館交差点～沼館ピアドゥ・アクロスプラザ付近交差点	増入交差点
	沼館交差点
46 (市)八戸市道 江隔ラピアファンタジードーム側付近交差点～江隔ラピアバスセンター側付近交差点	沼館ピアドゥ・アクロスプラザ付近交差点
	江隔ラピアファンタジードーム側付近交差点
47 (県)妙売市線 市民病院西交差点～市立第一中学校前交差点	江隔ラピアバスセンター側付近交差点
	市民病院西交差点
48 市道 平中交差点～馬場頭交差点	市立第一中学校前交差点
	平中交差点
49 国道454号 八戸尻内町交差点～八戸尻内町西交差点	馬場頭交差点
	八戸尻内町交差点
50 (主)八戸環状線 四本松交差点～築港街交差点	四本松交差点
	白銀町三島上交差点
	下田白石IC東交差点
51 一般国道45号 中下田交差点～下田白石IC東交差点	イオンモール下田前交差点
	中下田交差点

■ 箇所

箇所名
18 花生交差点
19 鳥沢交差点
20 中居林交差点
21 八食センター前交差点
22 築港街1丁目交差点
23 八戸フェリーターミナル入口交差点
24 荻前東交差点

凡例

<主要渋滞箇所>

- 箇所
- ◆ 箇所(踏切)

区間

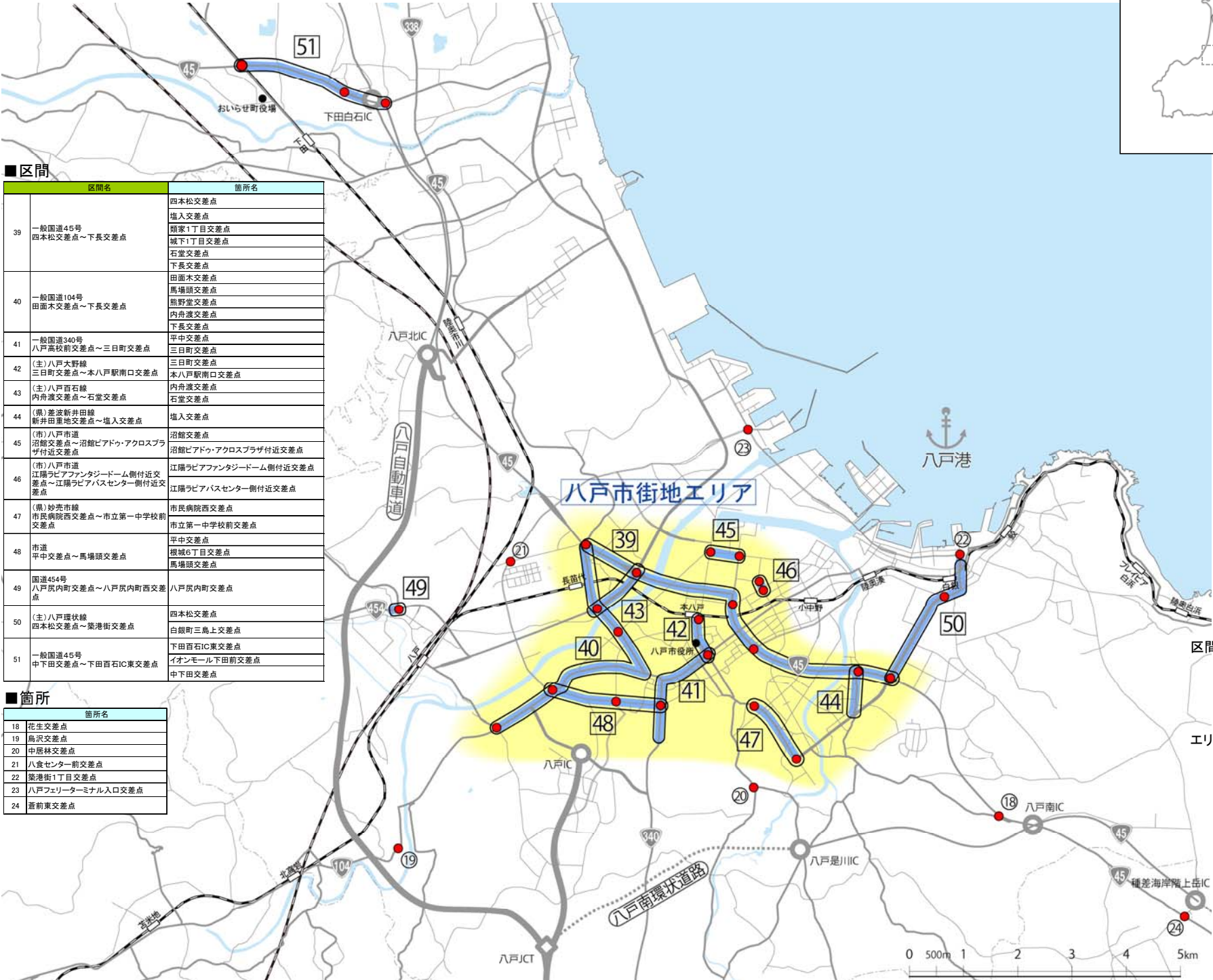
- エリア

<道路種別>

- 高速道路
- 一般県道以上
- 市町村道

区間： 交差点等が連担するなど、速度低下箇所が連続しており、複数の主要渋滞箇所を含む区間

エリア： 都市部等、混雑区間・箇所が面的に広がっており、複数路線に跨り複数の主要渋滞箇所を含む区域



5

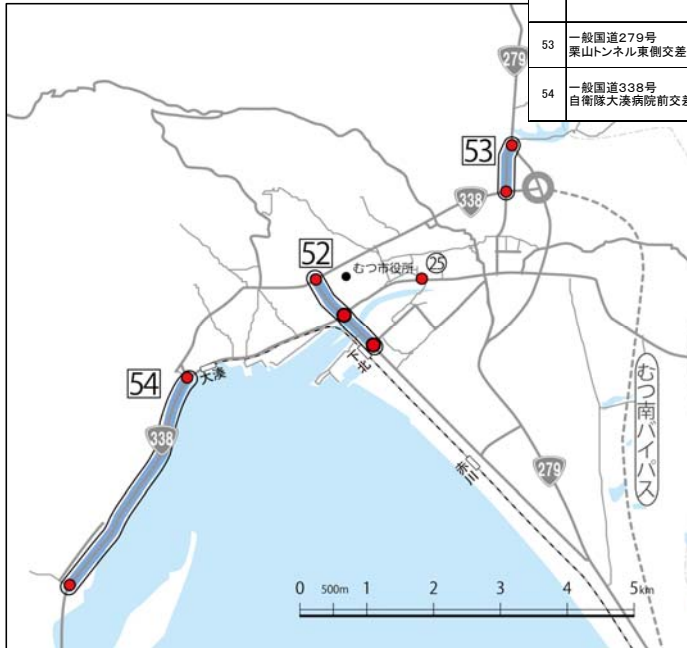
むつ市周辺

■ 区間

区間名	箇所名
52 県道下北停車場線 中央二丁目交差点～下北町交差点	下北町交差点
	中央町交差点
	中央二丁目交差点
53 一般国道279号 栗山トンネル東側交差点～楳川目交差点	栗山トンネル東側交差点
	楳川目交差点
54 一般国道338号 自衛隊大湊病院前交差点～大湊浜町交差点	自衛隊大湊病院前交差点
	大湊浜町交差点

■ 箇所

箇所名
25 大瀬橋交差点



凡例

<主要渋滞箇所>

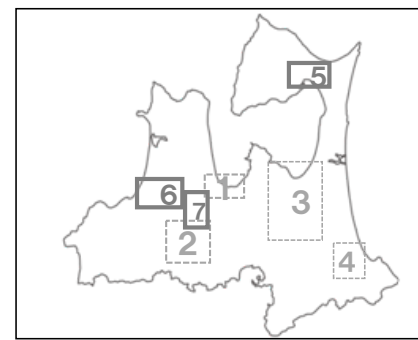
- 箇所
- ◆ 箇所(踏切)

<区間>

- 区間
- エリア

<道路種別>

- 高速道路
- 一般県道以上
- 市町村道



区間：交差点等が連担するなど、速度低下箇所が連続しており、複数の主要渋滞箇所を含む区間
 エリア：都市部等、混雑区間・箇所が面的に広がっており、複数路線に跨り複数の主要渋滞箇所を含む区域

6

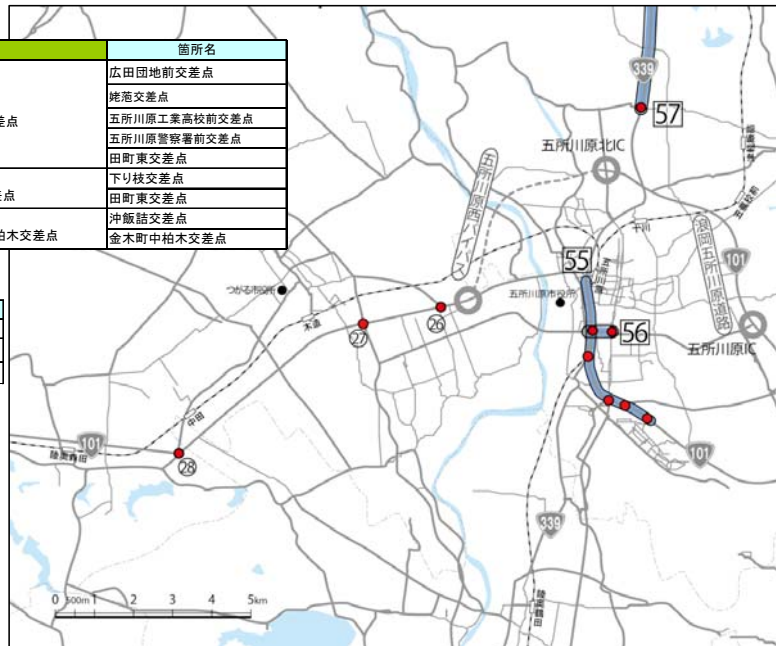
五所川原市・つがる市周辺

■ 区間

区間名	箇所名
55 一般国道339号 田町東交差点～布屋町交差点	広田団地前交差点
	姥港交差点
	五所川原工業高校前交差点
	五所川原警察署前交差点
56 県道福山五所川原線 下り枝交差点～田町東交差点	田町東交差点
	下り枝交差点
	田町東交差点
57 一般国道339号 沖飯詰交差点～金木町中柏木交差点	沖飯詰交差点
	金木町中柏木交差点

■ 箇所

箇所名
26 イオンつがる柏前交差点
27 志野田交差点
28 森田交差点



7

青森市浪岡周辺

■ 区間

区間名	箇所名
58 一般国道7号 バイパス杉沢交差点～鶴ヶ坂交差点	バイパス杉沢交差点
	浪岡IC入口交差点
	大塚通西交差点
	沢田交差点
	鶴ヶ坂交差点
59 (主)青森浪岡線 浪岡福田交差点～バイパス杉沢交差点	バイパス杉沢交差点
60 (主)大野浪岡線 浪岡郵便局前交差点～浪岡字浪岡交差点	浪岡郵便局前交差点

■ 箇所

箇所名
29 浪岡墓園西口交差点

