

気候変動を踏まえた「流域治水」への転換について

令和2年9月18日

近年、毎年のように全国各地で自然災害が頻発

平成27
～
29年

平成27年9月関東・東北豪雨



①鬼怒川の堤防決壊による浸水被害
(茨城県常総市)

平成28年熊本地震



②土砂災害の状況
(熊本県南阿蘇村)

平成28年8月台風10号



③小本川の氾濫による浸水被害
(岩手県岩泉町)

平成29年7月九州北部豪雨



④桂川における浸水被害
(福岡県朝倉市)

平成30年

7月豪雨



⑤小田川における浸水被害
(岡山県倉敷市)

台風第21号



⑥神戸港六甲アイランドにおける浸水被害
(兵庫県神戸市)

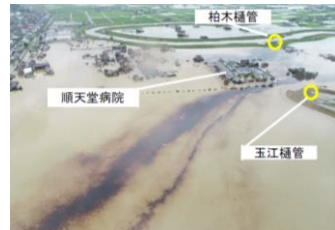
北海道胆振東部地震



⑦土砂災害の状況
(北海道勇払郡厚真町)

令和元年

8月前線に伴う大雨



⑧六角川周辺における浸水被害状況
(佐賀県大町町)

房総半島台風

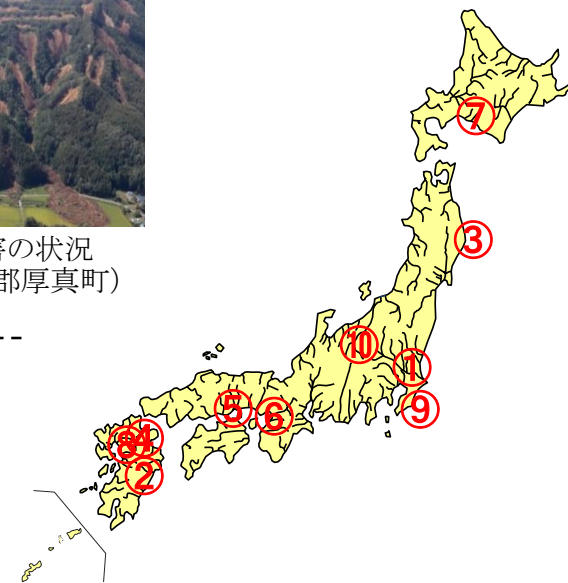


⑨電柱・倒木倒壊の状況
(千葉県鴨川市)

東日本台風



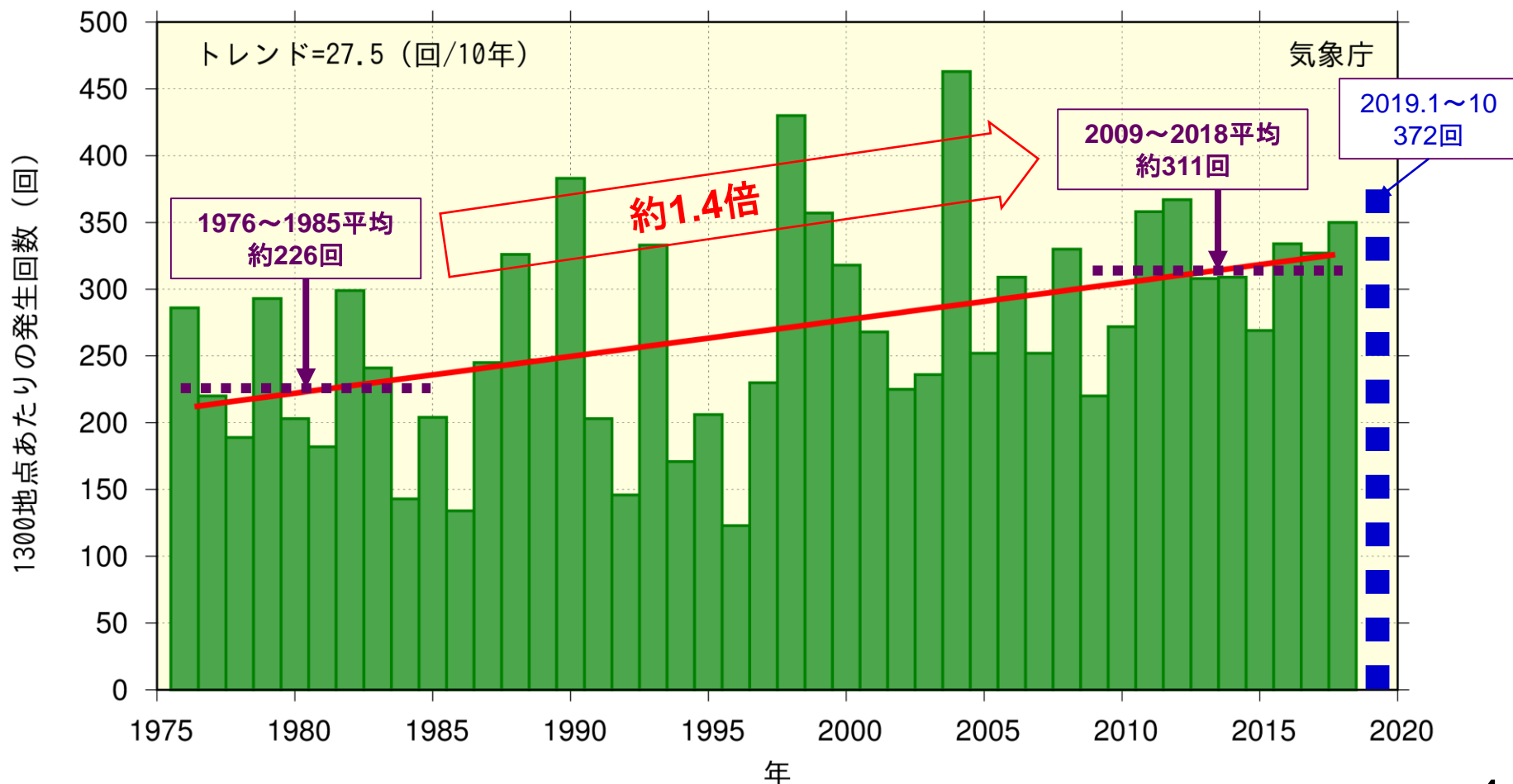
⑩千曲川における浸水被害状況
(長野県長野市)



雨の降り方の変化(全国の1時間降水量50mm以上の年間発生回数)

- 最近10年間(2009~2018年)の平均年間発生回数(約311回)は、統計期間の最初の10年間(1976~1985年)の平均年間発生回数(約226回)と比べて**約1.4倍に増加**しています。
- 2019年1月から10月までの1300地点あたりの発生回数は**372回**です。

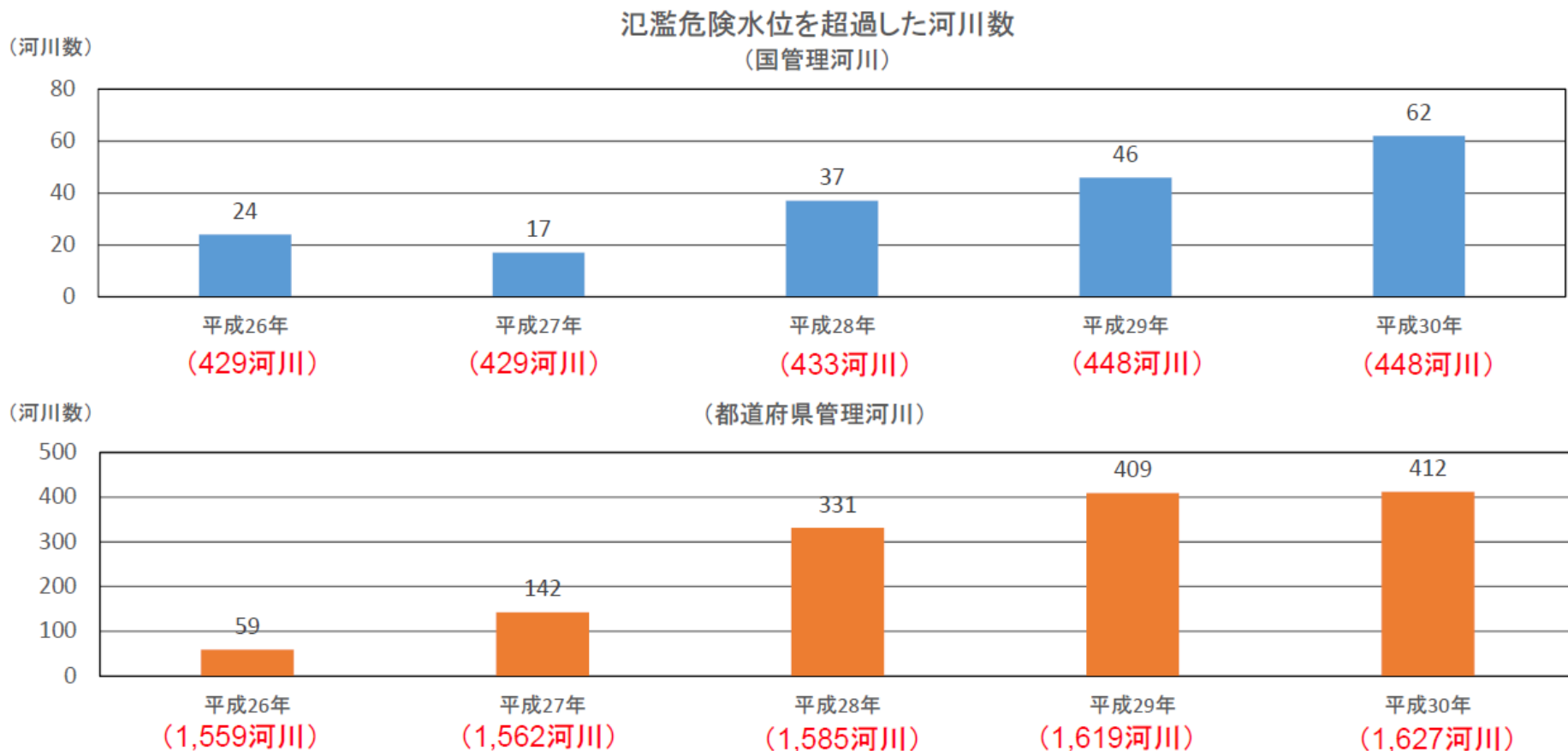
全国 [アメダス] 1時間降水量50mm以上の年間発生回数



※気象庁資料より引用 https://www.data.jma.go.jp/cpdinfo/extreme/extreme_p.html

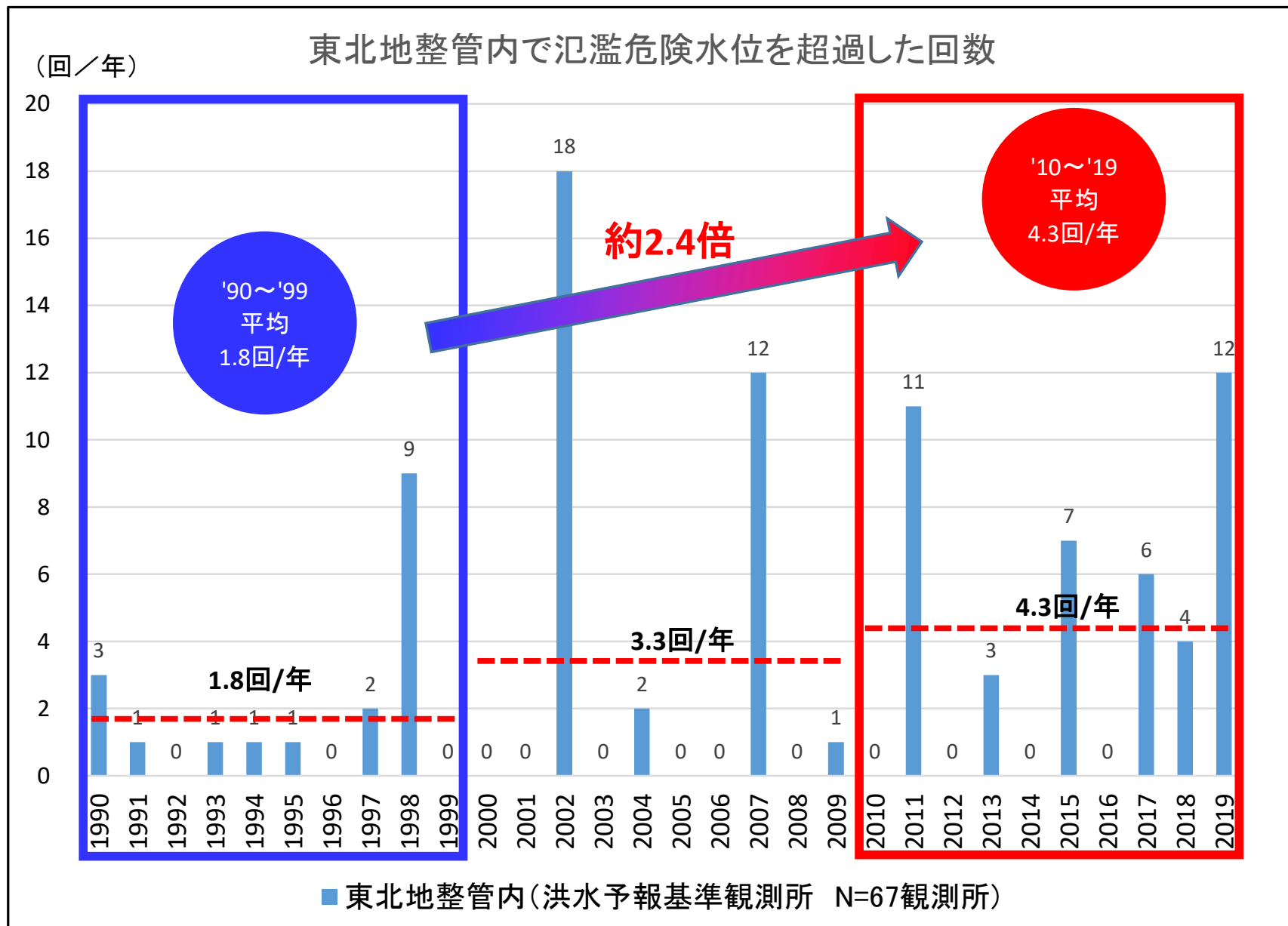
気候変動等による災害の激化（氾濫危険水位を超過河川の発生状況）

- 気候変動等による豪雨の増加により、相対的に安全度が低下しているおそれがある。
- ダムや遊水地、河道掘削等により、河川水位を低下させる対策を計画的に実施しているものの、氾濫危険水位（河川が氾濫する恐れのある水位）を超過した河川数は、増加傾向となっている。



※対象は、洪水予報河川及び水位周知河川であり、()内は各年の指定済み河川数である。
※国土交通省において被害状況等のとりまとめを行った災害での河川数を計上している。

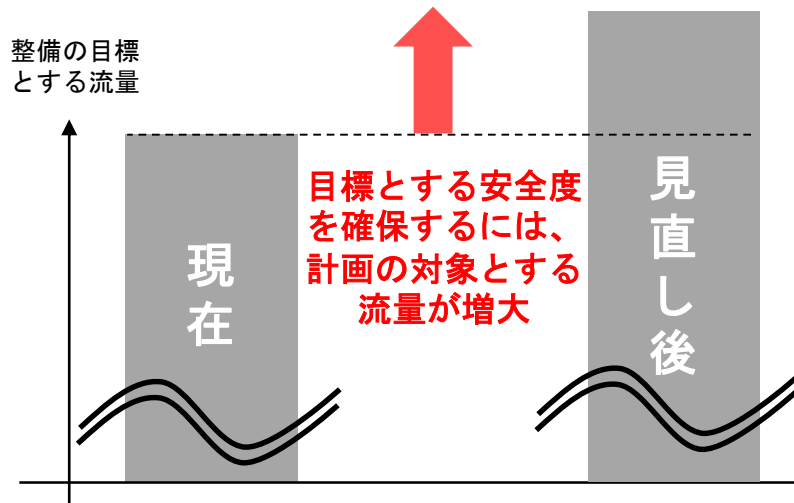
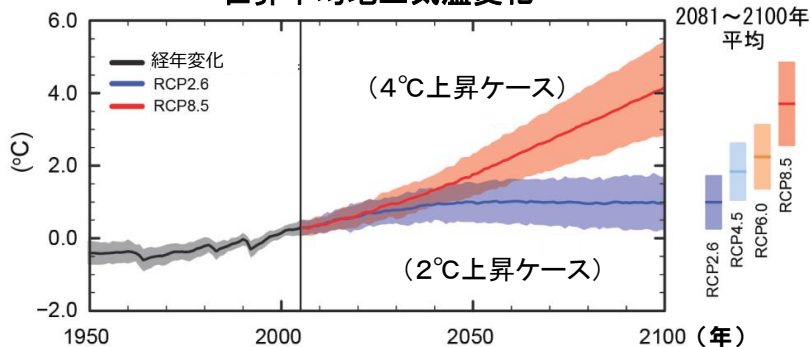
東北地方整備局管内で氾濫危険水位を超過した回数



気候変動の影響と治水計画の見直しについて

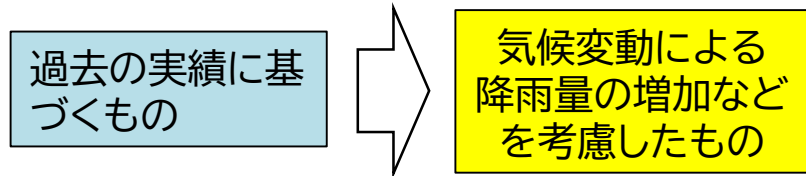
- 災害の発生状況やIPCCの評価等を踏まえれば、将来の気候変動はほぼ確実と考えられ、緩和策と適応策とを車の両輪として進め、気候変動に対応する必要
- 温暖化が進行した場合に、目標としている治水安全度を確保するためには、「過去の実績降雨に基づくもの」から「気候変動による降雨量の増加などを考慮したもの」に計画の見直しが必要

世界平均地上気温変化



降雨量変化倍率をもとに算出した、流量変化倍率と洪水発生頻度の変化

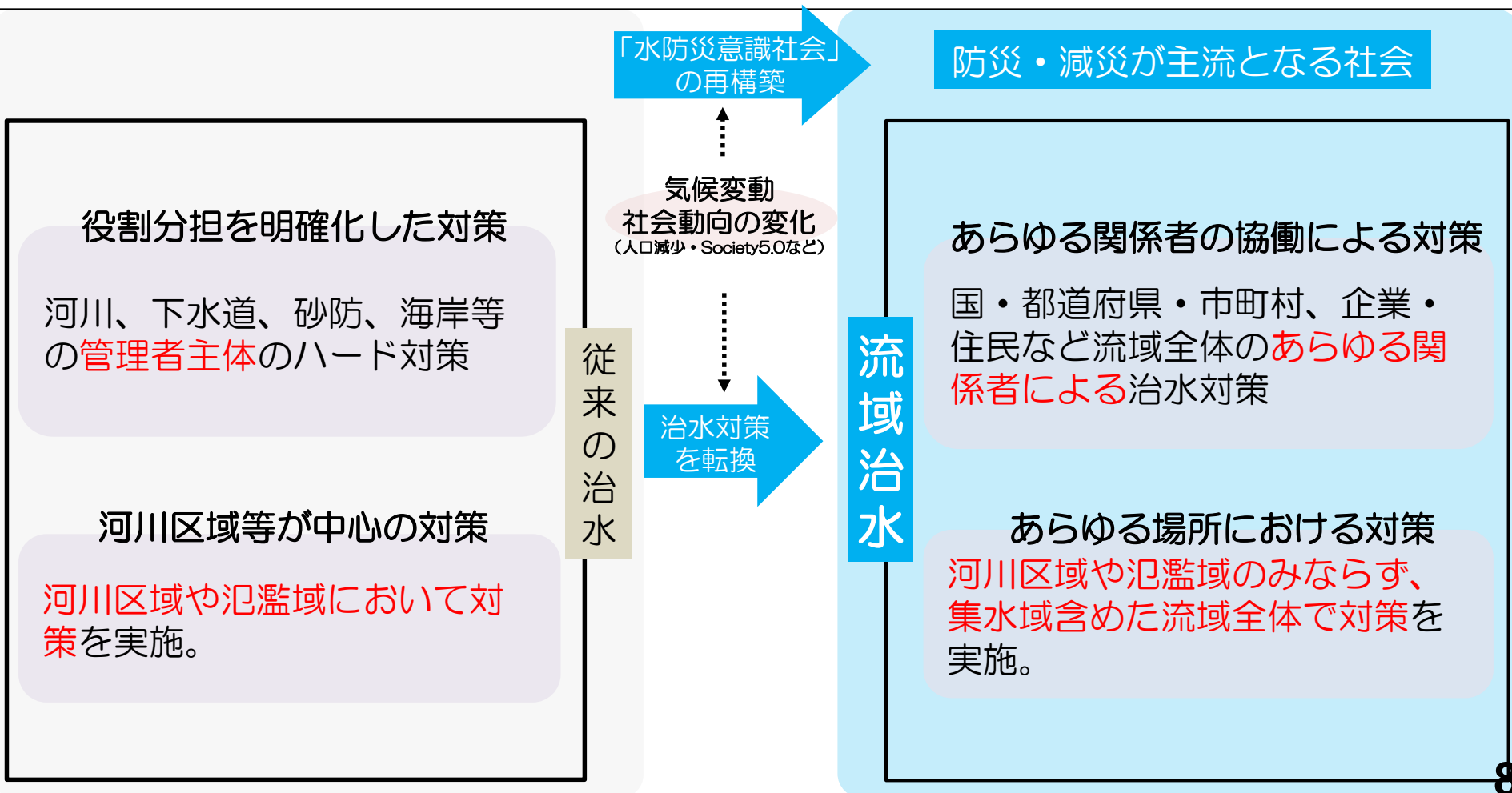
気候変動シナリオ	降雨量	流量	洪水発生頻度
2°C上昇相当*	約1.1倍	約1.2倍	約2倍



※ 2°Cは、温室効果ガスの排出抑制対策(パリ協定)の目標とする気温

「流域治水」への転換

- 近年の水災害による甚大な被害を受け、施設能力を超過する洪水が発生するものへと意識を改革し、氾濫に備える、「水防災意識社会」の再構築を進めてきた。
- 今後、この取組をさらに一歩進め、気候変動の影響や社会状況の変化などを踏まえ、あらゆる関係者が協働して流域全体で対応する「流域治水」へ転換。



「流域治水」の施策のイメージ

- 気候変動の影響や社会状況の変化などを踏まえ、河川の流域のあらゆる関係者が協働して流域全体で行う治水対策、「流域治水」へ転換。
- 治水計画を「気候変動による降雨量の増加などを考慮したもの」に見直し、集水域と河川区域のみならず、氾濫域も含めて一つの流域として捉え、地域の特性に応じ、①氾濫をできるだけ防ぐ対策、②被害対象を減少させるための対策、③被害の軽減・早期復旧・復興のための対策をハード・ソフト一体で多層的に進める。

①氾濫をできるだけ防ぐ

②被害対象を減少させるための対策

③被害の軽減・早期復旧・復興

集水域

(雨水貯留機能の拡大)

雨水貯留浸透施設の整備、
田んぼやため池等の高度利用
⇒ 県・市、企業、住民

(リスクの低いエリアへ誘導・

住まい方の工夫)

土地利用規制、誘導、移転促進
不動産取引時の水害リスク情報
提供、金融による誘導の検討
⇒ 市、企業、住民

集水域/氾濫域

(氾濫範囲を減らす)

二線堤の整備、自然堤防の保全
⇒ 国・県・市

氾濫域

(土地のリスク情報の充実)

水害リスク情報の空白地帯解消、
多段型水害リスク情報を発信
⇒ 国・県

(避難体制を強化する)

長期予測の技術開発、リアルタイム浸水・決壊把握
⇒ 国・県・市

(経済被害の最小化)

工場や建築物の浸水対策、BCPの策定
⇒ 企業、住民

(住まい方の工夫)

不動産取引時の水害リスク情報提供、
金融商品を通じた浸水対策の促進
⇒ 企業、住民

(被災自治体の支援体制充実)

官民連携によるTEC-FORCEの体制強化
⇒ 国・企業

(流水の貯留) 河川区域

利水ダム等において貯留水を事前に放流し洪水調節に活用

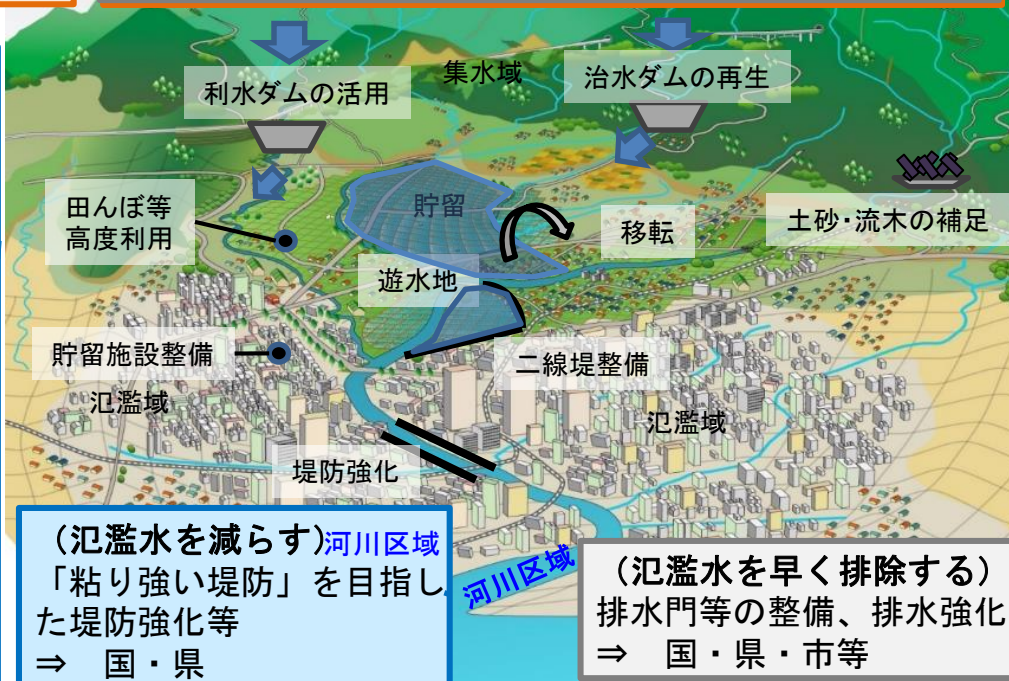
⇒ 国・県・市・利水者

土地利用と一体となった遊水機能の向上

⇒ 国・県・市

(持続可能な河道の流下能力の維持・向上)

河床掘削、引堤、砂防堰堤、雨水排水施設等の整備
⇒ 国・県・市



(氾濫水を減らす)河川区域
「粘り強い堤防」を目指した堤防強化等
⇒ 国・県

(氾濫水を早く排除する)
排水門等の整備、排水強化
⇒ 国・県・市等

総力戦で挑む防災・減災プロジェクト～いのちとくらしをまもる防災減災～

いのちとくらしをまもる
防 災 減 災

国土交通省 防災・減災対策本部（第2回）

議事次第

（令和2年7月6日（月））
16:00～17:00
合同庁舎3号館10階共用会議室

1. 開会

2. 議事

（1）令和2年7月豪雨による被災状況等について

（2）防災・減災が主流となる社会の必要性

（3）防災・減災が主流となる社会が目指すもの

（4）総力戦で挑む防災・減災プロジェクト 主要施策

（5）情報発信の取組について

3. 閉会

【配布資料】

資料1-1 令和2年7月豪雨による被災状況等について

資料1-2 防災・減災が主流となる社会の必要性

資料2 防災・減災が主流となる社会が目指すもの

資料3 総力戦で挑む防災・減災プロジェクト 主要施策

資料4 情報発信の取組について

参考資料1 災害毎における主な課題と必要な対策

参考資料2 総力戦で挑む防災・減災プロジェクトについて

総力戦で挑む防災・減災プロジェクト 主要施策

主要施策一覧

いのちとくらしをまもる
防 災 減 災

1. あらゆる関係者により流域全体で行う「流域治水」への転換
2. 気候変動の影響を反映した治水計画等への見直し
3. 防災・減災のためのすまい方や土地利用の推進
4. 災害発生時における人流・物流コントロール
5. 交通・物流の機能確保のための事前対策
6. 安全・安心な避難のための事前の備え
7. インフラ老朽化対策や地域防災力の強化
8. 新技術の活用による防災・減災の高度化・迅速化
9. わかりやすい情報発信の推進
10. 行政・事業者・国民の活動や取組への防災・減災視点の定着

あらゆる関係者により流域全体で行う「流域治水」への転換

- 気候変動による水災害リスクの増大に備えるためには、これまでの河川管理者等の取組だけでなく、流域に関わる関係者が、主体的に取組む社会を構築する必要
- 河川・下水道管理者等による治水に加え、**あらゆる関係者***により流域全体で行う「流域治水」へ転換する※国・都道府県・市町村・企業・住民等

課 題

- ・気候変動による水災害リスクの増大に備えるためには、これまでの河川管理者等の取組だけでなく、流域に関わる関係者が、主体的に取組む社会を構築する必要
- ・行政が行う防災対策を国民にわかりやすく示すことが必要

対 応

- ・河川・下水道管理者等による治水に加え、あらゆる関係者（国・都道府県・市町村・企業・住民等）により流域全体で行う治水「流域治水」へ転換
- ・令和元年東日本台風で甚大な被害を受けた7水系の「緊急治水対策プロジェクト」と同様に、全国の一級水系でも、流域全体で早急に実施すべき対策の全体像「流域治水プロジェクト」を示し、ハード・ソフト一体の事前防災対策を加速【全国の1級水系を対象に、夏頃までに中間とりまとめを行い、令和2年度中にプロジェクトを策定】

■「流域治水」への転換

- ・「流域治水」へ転換し、あらゆる関係者（国・都道府県・市町村・企業・住民等）により、地域の特性に応じ、①**氾濫をできるだけ防ぐ対策**、②**被害対象を減少させるための対策**、③**被害の軽減・早期復旧・復興のための対策**を多層的に推進【これらの取組を円滑に進めるため、河川関連法制の見直しなど必要な施策を速やかに措置】

■流域治水プロジェクト

- 全国の1級水系において、河川対策、流域対策、ソフト対策からなる流域治水の全体像をとりまとめ、国民にわかりやすく提示
- ・戦後最大洪水に対応する国管理河川の対策の必要性・効果・実施内容*等をベースに、夏頃までに関係者が実施する取組を地域で中間的にとりまとめ、早急に実施すべき流域治水プロジェクトを令和2年度中に策定

① 氾濫をできるだけ防ぐ

（ためる、しみこませる）[国・市、企業、住民]
雨水貯留浸透施設の整備、田んぼやため池等の治水利用
※グリーンインフラ関係施策と併せて推進

② 被害対象を減少させる

（よりリスクの低いエリアへ誘導）
土地利用規制、移転促進、金融による誘導の検討等 [市、企業、住民]
（被害範囲を減らす）二線堤等の整備[市]

③ 被害の軽減・早期復旧・復興

（土地のリスク情報の充実）[国・県]
水災害リスク情報の空白地帯解消等
（避難態勢を強化する）[国・県・市]
長期予測の技術開発、リアルタイム浸水・決壊把握
（経済被害の最小化）[企業、住民]
工場や建築物の浸水対策、BCPの策定
（住まい方の工夫）[企業、住民]
不動産取引時の水害リスク情報提供、金融の活用等
（支援体制を充実する）[国・企業]
官民連携によるTEC-FORCEの体制強化
（氾濫水を早く排除する）[国・県・市等]
排水門等の整備、排水強化

※現行計画では、国管理河川で約7兆円の事業を実施中

【イメージ】

- ★戦後最大(昭和XX年)と同規模の洪水を安全に流す
- 浸水範囲(昭和XX年洪水)対策費用

■ 河川対策
 ■ 流域対策 (集水域と氾濫域) ■ ソフト対策
 ・水位計・監視カメラ設置、マイ・タイムライン作成 等

河川区域

（ためる）
[国・県・市、利水者]
利水ダム等において貯留水を事前に放流し水害対策に活用
遊水地等の整備・活用[国・県・市]
（安全に流す）[国・県・市]
河床掘削、砂防堰堤、雨水排水施設等の整備
（氾濫水を減らす）[国・県]
「粘り強い堤防」を目指した堤防強化等

（土地のリスク情報の充実）[国・県]
水災害リスク情報の空白地帯解消等
（避難態勢を強化する）[国・県・市]
長期予測の技術開発、リアルタイム浸水・決壊把握
（経済被害の最小化）[企業、住民]
工場や建築物の浸水対策、BCPの策定
（住まい方の工夫）[企業、住民]
不動産取引時の水害リスク情報提供、金融の活用等
（支援体制を充実する）[国・企業]
官民連携によるTEC-FORCEの体制強化
（氾濫水を早く排除する）[国・県・市等]
排水門等の整備、排水強化

■ 利水ダムの治水活用

- ・全国の1級水系（ダムがある99水系）毎に事前放流等を含む治水協定を締結し、新たな運用を開始【令和2年出水期から】
- ・2級水系についても同様の取組を順次展開

グリーンインフラの活用

自然環境が有する多様な機能を活用し、雨水の貯留・浸透を促進

雨庭の整備（京都市）

（今後の水害対策の進め方）

1st 近年、各河川で発生した洪水に対応

- ・緊急治水対策プロジェクト（甚大な被害が発生した7水系）
- ・流域治水プロジェクト（全国の1級水系において早急に実施すべき事前防災対策を加速化）

※県：都道府県、市：市町村を示す
〔 〕内は想定される対策実施主体を示す

速やかに 気候変動を踏まえた河川整備計画等の見直し

2nd 気候変動の影響を反映した抜本的な治水対策を推進

- ・治水計画の見直し
- ・将来の降雨量増大に備えた対策

「流域治水プロジェクト」に基づく事前防災の加速

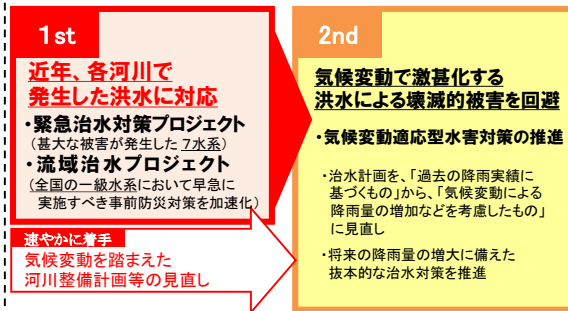
課題

◆ 気候変動による水災害リスクの増大に備えるためには、これまでの河川管理者等の取組だけでなく、流域に関わる関係者が、主体的に取り組む社会を構築することが必要

対応

- ◆ 河川・下水道管理者等による治水に加え、あらゆる関係者（国・都道府県・市町村・企業・住民等）により流域全体で行う治水「**流域治水**」へ転換
- ◆ 令和元年東日本台風で甚大な被害を受けた7水系の「緊急治水対策プロジェクト」と同様に、全国の一級水系でも、流域全体で早急に実施すべき対策の全体像「**流域治水プロジェクト**」を示し、**ハード・ソフト一体の事前防災対策を加速**
- ◆ **戦後最大洪水に対応する国管理河川の対策の必要性・効果・実施内容等をベースに、夏頃までに関係者が実施する取組を地域で中間的にとりまとめ、「流域治水プロジェクト」を令和2年度中に策定**

今後の水害対策の進め方（イメージ）



全国7水系における「緊急治水対策プロジェクト」

◆ 令和元年東日本台風（台風第19号）により、甚大な被害が発生した7水系において、国・都県・市区町村が連携し、今後概ね5～10年で実施するハード・ソフト一体となった「緊急治水対策プロジェクト」に着手。

水系名	河川名	緊急治水対策プロジェクト (概ね5～10年で行う緊急対策)		
		事業費	期間	主な対策メニュー
阿武隈川	阿武隈川上流	約1,840億円	令和10年度まで	【ハード対策】 河道掘削、遊水地整備、堤防整備 【ソフト対策】 支川に危機管理型水位計及びカメラの設置、浸水リスクを考慮した立地適正化計画展開 等
	阿武隈川下流			
鳴瀬川	吉田川	約271億円	令和6年度まで	【ハード対策】 河道掘削、堤防整備 【ソフト対策】 浸水想定地域からの移転・建替え等に対する支援 等
荒川	入間川	約338億円	令和6年度まで	【ハード対策】 河道掘削、遊水地整備、堤防整備 【ソフト対策】 高台整備、広域避難計画の策定 等
那珂川	那珂川	約665億円	令和6年度まで	【ハード対策】 河道掘削、遊水地整備、堤防整備 【ソフト対策】 霞堤等の保全・有効活用 等
久慈川	久慈川	約350億円	令和6年度まで	【ハード対策】 河道掘削、堤防整備 【ソフト対策】 霞堤等の保全・有効活用 等
多摩川	多摩川	約191億円	令和6年度まで	【ハード対策】 河道掘削、堰改築、堤防整備 【ソフト対策】 下水道樋管等のゲート自動化・遠隔操作化 等
信濃川	信濃川	約1,768億円	令和9年度まで	【ハード対策】 河道掘削、遊水地整備、堤防整備 【ソフト対策】 田んぼダムなどの雨水貯留機能確保、マイ・タイムライン策定推進 等
	千曲川			
合計		約5,424億円		

※令和2年3月31日 HP公表時点

全国の各河川で「流域治水プロジェクト」を公表

- ◆ 全国の一級水系において、河川対策、流域対策、ソフト対策からなる流域治水の全体像をとりまとめ、国民にわかりやすく提示
- ◆ 戦後最大洪水に対応する国管理河川の対策の必要性・効果・実施内容等をベースに、プロジェクトを策定し、ハード・ソフト一体の事前防災を加速

【イメージ】 ○○川流域治水プロジェクト

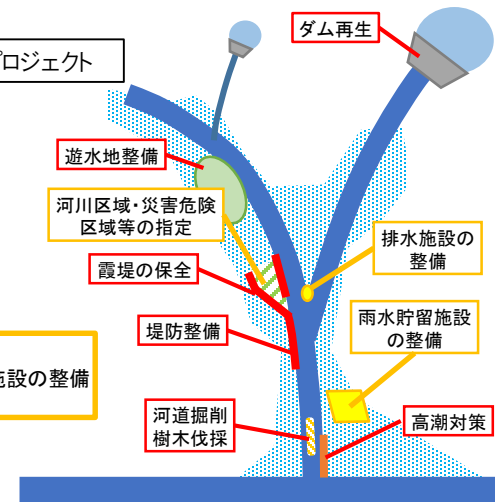
- ★ 戦後最大（昭和XX年）と同規模の洪水を安全に流す
- ★ ……浸水範囲（昭和XX年洪水）

（対策メニューのイメージ）

- **河川対策**
 - ・堤防整備、河道掘削
 - ・ダム再生、遊水地整備 等

- **流域対策（集水域と氾濫域）**
 - ・下水道等の排水施設、雨水貯留施設の整備
 - ・土地利用規制・誘導 等

- **ソフト対策**
 - ・水位計・監視カメラの設置
 - ・マイ・タイムラインの作成 等



令和元年東日本台風関連 7水系緊急治水対策プロジェクト

【令和2年度版】

- 令和元年東日本台風により、甚大な被害が発生した7水系において、国、都県、市区町村が連携し、今後概ね5～10年で実施するハード・ソフト一体となった「緊急治水対策プロジェクト」を進めています。
- 令和2年度は、決壊箇所の本格的な災害復旧や、河道掘削等の改良復旧を進めていきます。

全体：7水系

■河川における対策

約5,424億円(国:4,302億円、県:1,122億円)

災害復旧 約1,509億円(国:683億円、県:826億円)

改良復旧 約3,915億円(国:3,619億円、県:296億円)

※県の改良復旧事業等の新規事業採択により事業費が追加されました。

※四捨五入の関係で合計値が合わない場合がある。

信濃川水系緊急治水対策プロジェクト 約1,768億円

■ハード対策

- ・河道掘削、遊水地、堤防整備

■ソフト対策

- ・田んぼダムなどの雨水貯留機能確保
- ・マイ・タイムライン策定推進 等




入間川流域緊急治水対策プロジェクト 約338億円

■ハード対策

- ・河道掘削、遊水地、堤防整備

■ソフト対策

- ・高台整備、広域避難計画の策定 等




多摩川緊急治水対策プロジェクト 約191億円

■ハード対策

- ・河道掘削、堰改築、堤防整備

■ソフト対策

- ・下水道樋管等のゲート自動化・遠隔操作化 等



※今後の調査・検討等により追加・変更がある。

吉田川・新たな水害に強いまちづくりプロジェクト 約271億円

■ハード対策

- ・河道掘削、堤防整備

■ソフト対策

- ・浸水想定地域からの移転・建替え等に対する支援 等



阿武隈川緊急治水対策プロジェクト 約1,840億円

■ハード対策

- ・河道掘削、遊水地、堤防整備

■ソフト対策

- ・支川に危機管理型水位計及びカメラの設置
- ・浸水リスクを考慮した立地適正化計画展開 等



久慈川緊急治水対策プロジェクト 約350億円

■ハード対策

- ・河道掘削、堤防整備

■ソフト対策

- ・霞堤等の保全・有効活用 等



那珂川緊急治水対策プロジェクト 約665億円

■ハード対策

- ・河道掘削、遊水地、堤防整備

■ソフト対策

- ・霞堤等の保全・有効活用 等



吉田川・新たな水害に強いまちづくりプロジェクト ～大規模氾濫被害の最小化に向けた、より水害に強いまちづくりの実践～

【令和2年度版】

○令和元年東日本台風により、甚大な被害が発生した鳴瀬川水系吉田川において、国、県、市町が連携し、「吉田川・新たな水害に強いプロジェクト」を進めています。

○国、県、市町が連携し、以下の取り組みを実施していくことで、より水害に強いまちづくりを目指します。

①被害の軽減に向けた治水対策の推進【河川における対策】

②地域が連携した浸水被害軽減対策の推進【流域における対策】

③減災に向けたさらなる取り組みの推進【ソフト施策】

○令和2年度は、決壊箇所の本格的な災害復旧や、河道掘削等の改良復旧、雨水貯留施設の整備(流域対策、ソフト施策)を進めていきます

【位置図】



河川における対策

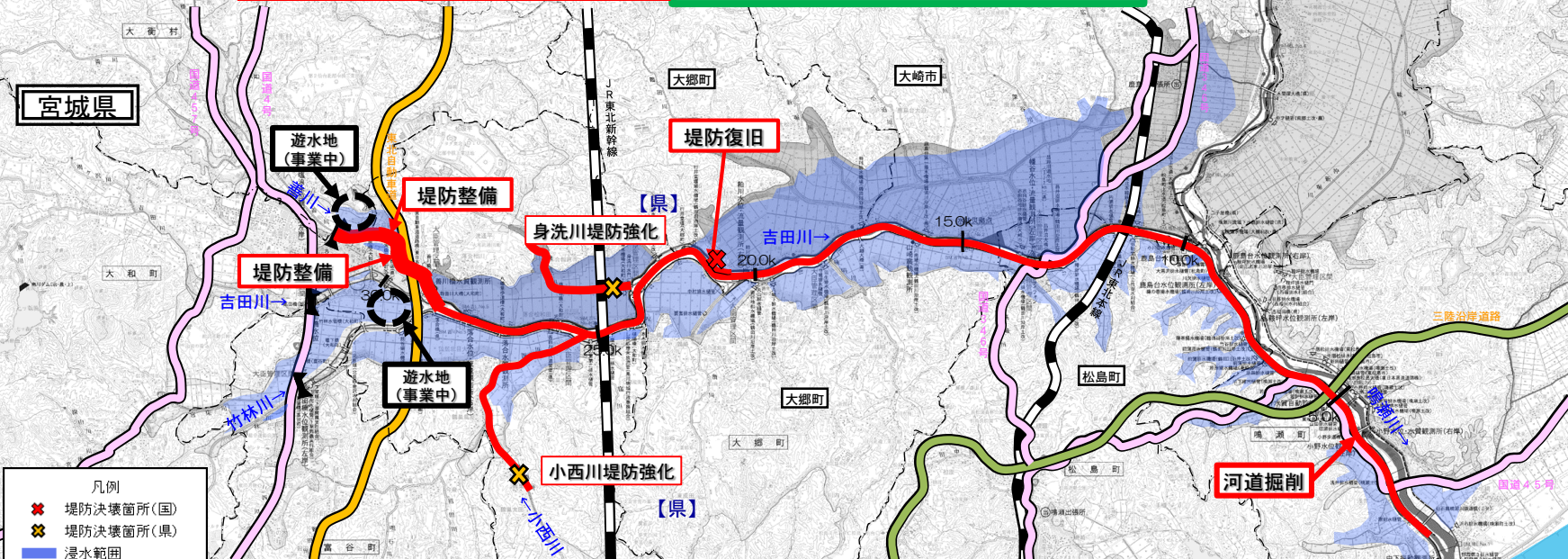
- 全体事業費 約 271 億円
【国：約 267 億円、県：約 4 億円】
 - 災害復旧 約 30 億円
【国：約 26 億円、県：約 4 億円】
 - 改良復旧 約 241 億円
【国：約 241 億円】
 - 事業期間 令和元年度～令和6年度
 - 目標 令和元年東日本台風洪水における本川からの越水防止
 - 対策内容 河道掘削、堤防整備等
- ※県の復旧事業の新規事業採択により事業費が追加されました。
※四捨五入の関係で合計値が合わない場合があります。

流域における対策

- ・ 水防災拠点の拡張、増設
- ・ 内水対策（雨水貯留施設・調整池・排水路整備）
- ・ 避難、復旧道路の嵩上げ
- ・ 排水機場の非浸水化 等

ソフト施策

- ・ 地区別ハザードマップ等の作成
- ・ 要配慮者サポーターの育成
- ・ 防災行政無線屋外子局増設による避難体制の強化
- ・ 浸水想定地域等のハザードエリアに対する移転建替え等補助制度 等



凡例

- ✖ 堤防決壊箇所(国)
- ✖ 堤防決壊箇所(県)
- 浸水範囲
- ↔ 大臣管理区間

※計数については、今後の調査、検討等の結果、変更となる場合がある。