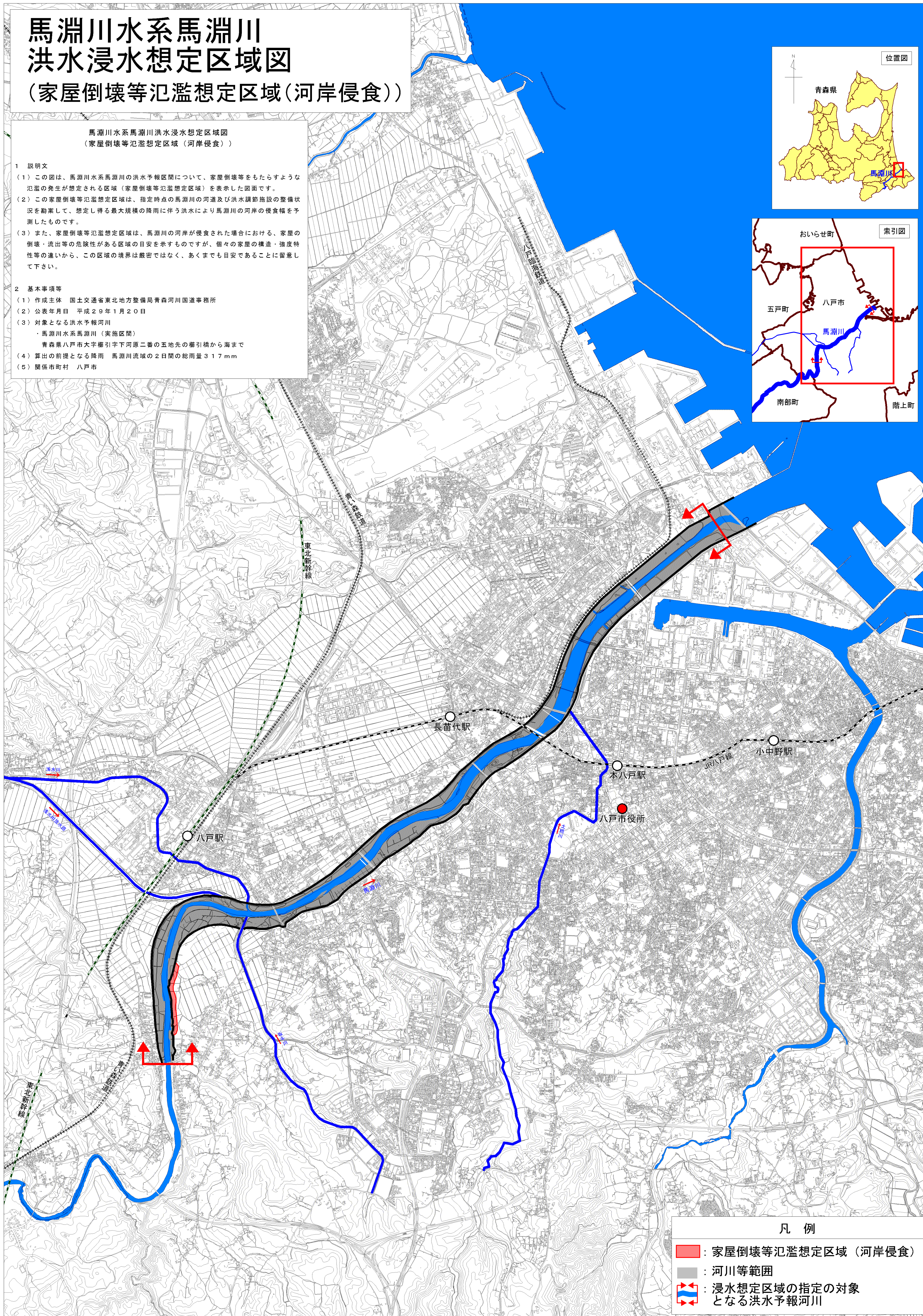
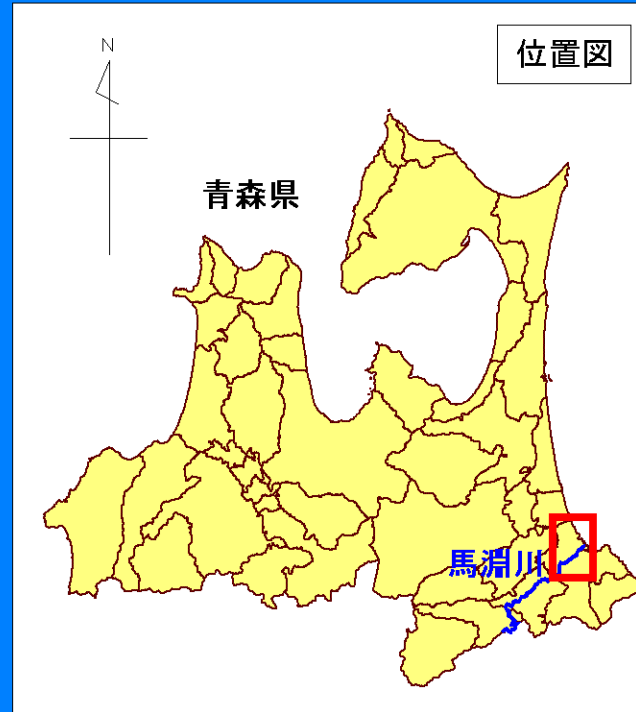


馬淵川水系馬淵川 洪水浸水想定区域図 (家屋倒壊等氾濫想定区域(河岸侵食))

馬淵川水系馬淵川洪水浸水想定区域図
(家屋倒壊等氾濫想定区域(河岸侵食))

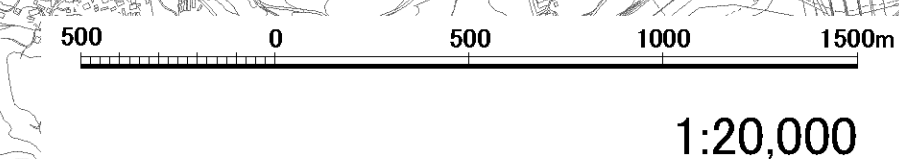
- 1 説明文
- (1) この図は、馬淵川水系馬淵川の洪水予報区間について、家屋倒壊等をもたらすような氾濫の発生が想定される区域(家屋倒壊等氾濫想定区域)を表示した図面です。
 - (2) この家屋倒壊等氾濫想定区域は、指定時点の馬淵川の河道及び洪水調節施設の整備状況を勘案して、想定し得る最大規模の降雨に伴う洪水により馬淵川の河岸の侵食幅を予測したものです。
 - (3) また、家屋倒壊等氾濫想定区域は、馬淵川の河岸が侵食された場合における、家屋の倒壊・流出等の危険性がある区域の目安を示すものですが、個々の家屋の構造・強度特性等の違いから、この区域の境界は厳密ではなく、あくまでも目安であることに留意して下さい。
- 2 基本事項等
- (1) 作成主体 国土交通省東北地方整備局青森河川国道事務所
 - (2) 公表年月日 平成29年1月20日
 - (3) 対象となる洪水予報河川
・馬淵川水系馬淵川(実施区間)
青森県八戸市大字権引字下河原二番の五地先の権引橋から海まで
 - (4) 算出の前提となる降雨 馬淵川流域の2日間の総雨量317mm
 - (5) 関係市町村 八戸市



- 凡例
- : 家屋倒壊等氾濫想定区域(河岸侵食)
 - : 河川等範囲
 - ↔: 浸水想定区域の指定の対象となる洪水予報河川

国土交通省 東北地方整備局 青森河川国道事務所

この地図の作成に当たっては、国土地理院長の承認を得て、同院発行の基盤地図情報を使用した。(承認番号 平28情使、第767号)



1:20,000