

馬淵川水系馬淵川 洪水浸水想定区域図

(家屋倒壊等氾濫想定区域(氾濫流))

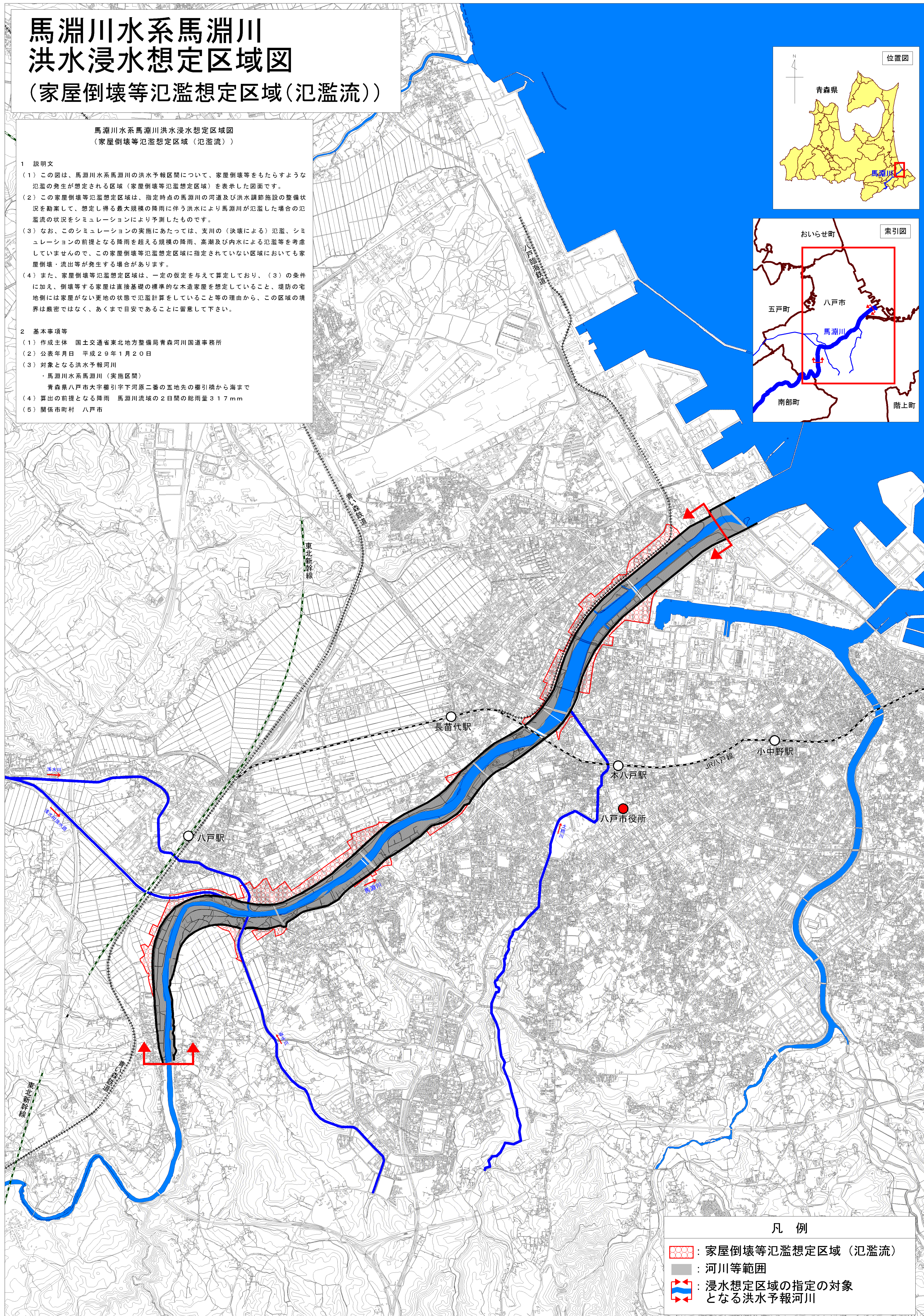
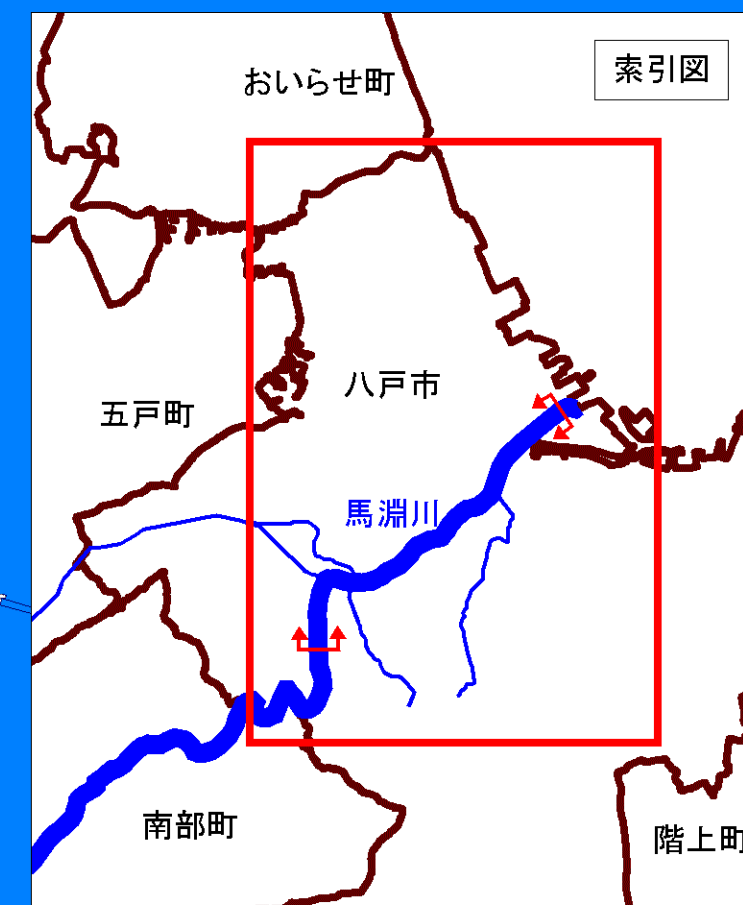
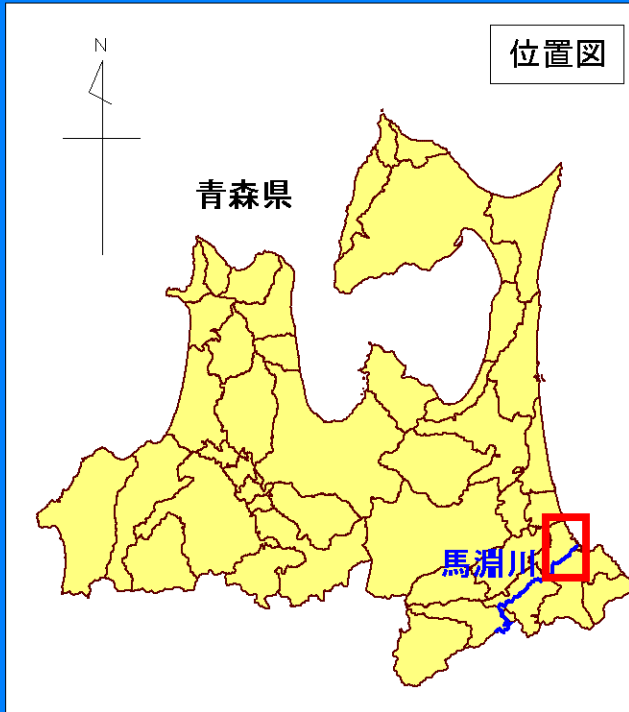
馬淵川水系馬淵川洪水浸水想定区域図
(家屋倒壊等氾濫想定区域(氾濫流))

1 説明文

- (1) この図は、馬淵川水系馬淵川の洪水予報区間について、家屋倒壊等をもたらすような氾濫の発生が想定される区域(家屋倒壊等氾濫想定区域)を表示した図面です。
- (2) この家屋倒壊等氾濫想定区域は、指定時点の馬淵川の河道及び洪水調節施設の整備状況を勘案して、想定し得る最大規模の降雨に伴う洪水により馬淵川が氾濫した場合の氾濫流の状況をシミュレーションにより予測したものです。
- (3) なお、このシミュレーションの実施にあたっては、支川の(決壊による)氾濫、シミュレーションの前提となる降雨を超える規模の降雨、高潮及び内水による氾濫等を考慮していませんので、この家屋倒壊等氾濫想定区域に指定されていない区域においても家屋倒壊・流出等が発生する場合があります。
- (4) また、家屋倒壊等氾濫想定区域は、一定の仮定を与えて算定しており、(3)の条件に加え、倒壊等する家屋は直接基礎の標準的な木造家屋を想定していること、堤防の宅地側には家屋がない更地の状態で氾濫計算をしていること等の理由から、この区域の境界は厳密ではなく、あくまで目安であることに留意して下さい。

2 基本事項等

- (1) 作成主体 国土交通省東北地方整備局青森河川国道事務所
- (2) 公表年月日 平成29年1月20日
- (3) 対象となる洪水予報河川
・馬淵川水系馬淵川(実施区間)
青森県八戸市大字榑引字下河原二番の五地先の榑引橋から海まで
- (4) 算出の前提となる降雨 馬淵川流域の2日間の総雨量317mm
- (5) 関係市町村 八戸市



凡例

- : 家屋倒壊等氾濫想定区域(氾濫流)
- : 河川等範囲
- : 浸水想定区域の指定の対象となる洪水予報河川

国土交通省 東北地方整備局 青森河川国道事務所

500 0 500 1000 1500m

1:20,000

この地図の作成に当たっては、国土地理院長の承認を得て、同院発行の基盤地図情報を使用した。(承認番号 平28情使、第767号)