

川をよく知り、川を楽しもう!!

川は水遊びや、魚採りなどたくさん
の楽しいことやおもしろいことがあり
ます。

でも、雨が降ると、急に川の水が増
えて、とても危険な場所になります。
川のことをよく知って、安全に川を楽
しみましょう!!



川遊びの五箇条

- 川は生命の源。魚・虫・鳥などの動物や植物をたくさん感じよう。
- 川へは一人で行かない。仲間どうし、お互いに注意しあって楽しく遊ぼう。
- 川には魅力もあるが怖いところもある。自分でよく考え、自分のことは自分で守ろう。
- 川は常に変化している。遊ぶ前に下見し、遊んでいるときは天気や川の流れを確認しよう。
- 川へ入るときはライフジャケットをきちんと着けよう。

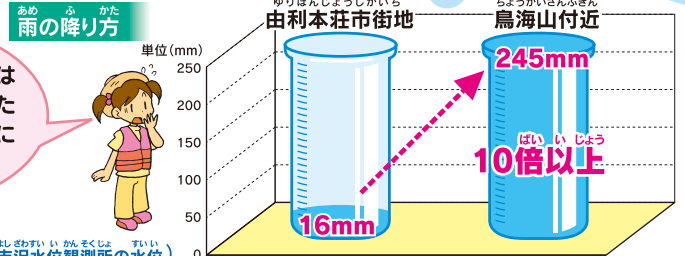
川の危険を知っておこう

遊んでいる場所が晴れていても、山
で雨が降っていると、川の水が急に
増えて、とても危険な状態になる
ことがあります。

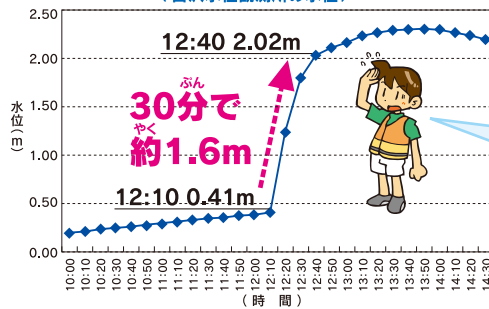
私たちのいたところは
ほとんど降らなかった
のに、山ではこんなに
降っていたんだね。



子吉川で発生した水位急上昇(平成19年8月4日)



子吉川の水の高さ (吉沢水位観測所の水位)



※平成19年8月4日1時~17時に降った雨の量
由利本荘市街地:本荘雨量観測所
鳥海山付近:大清水雨量観測所

小学6年の僕が30分で
隠れてしまうくらい、急
に増水するなんてこわ
いね。

※小学6年男子の平均身長145.3cm
出典:財団法人スポーツ医科学研究所HP

子吉川 西滝沢水辺プラザ付近の様子



子吉川本第2排水樋管(20.1R)右岸

子吉川本第2排水樋管(20.1R)右岸

平成19年8月4日12:00

平成19年8月4日12:30

また、矢島水位観測所では1時間で約3m(民家の1階部分が隠れてしまうくらい)水位が急上昇しました。


普段は安全に見えても…

水が少ないときは自由に動けるところでも、急に水が増えると動けなくなり、中州に取り残されてしまう場合があります。

水が少ないとき



水が増えると



1 川に出かける前に確認しましょう。

- 自分の体調
- 天気予報 (テレビ、ラジオ、インターネット、電話177など)
- 服装、持ち物など
- 家族への伝言 (誰とどこへ行くのか など)

2 川についたら状況を確認しましょう。

- 増水しているときは川に近づかず帰りましょう
- 流れの速いところや深そうなところを確認しましょう

3 川に入る前に確認しましょう。

- もう一度服装などを確認しましょう
- 避難できる安全な場所とそこまでのルートを確認しましょう

4 あれっ?と思ったら注意しましょう。

- 空が急に暗くなったり、雷が鳴ったらすぐに川からはなれ安全な場所に避難しましょう
- 増水すると橋の下も危険なので、雨宿りせず川からはなれ安全な場所に避難しましょう
- 危険を感じたら、周りにも声をかけましょう

川に入るとき

水辺で活動するとき



- 帽子をかぶる
- 服装や履き物などは、ぬれてもよく、動きやすいもの
- 川に入るときはライフジャケットを必ず着用



川で遊ぶ時は、天気などの情報をこまめにチェック!!

気象庁「177」天気予報電話サービス

「市外局番」+「177」

(財)日本気象協会

<http://www.jwa.or.jp/b/mobile/>

国土交通省河川局 川の防災情報

<http://i.river.go.jp/>



お問い合わせ

国土交通省 東北地方整備局
秋田河川国道事務所

〒010-0951 秋田県秋田市山王1丁目10-29

TEL018-823-4167(代表)

[URL] <http://www.thr.mlit.go.jp/akita>

秋田河川国道事務所では由利本荘市を流れる子吉川と秋田市を流れる雄物川を管理しています。洪水から人命や財産を守るために、堤防をつくらしたり、川底などを掘って水が流れる面積を大きくする仕事をしています。また、つくった堤防などは壊れたりしないように毎日管理しています。