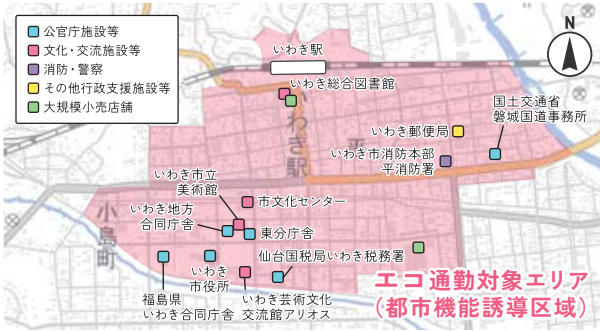
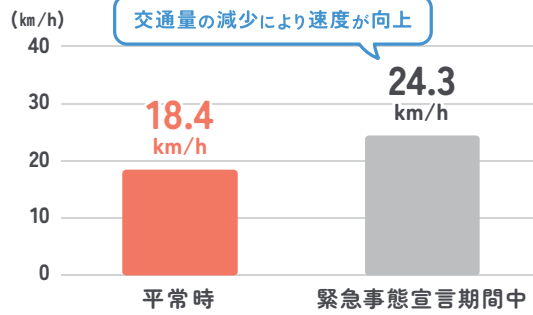


# いわき市の渋滞状況

## エコ通勤対象エリア（平地区中心部）




## エコ通勤対象エリア内の速度平均



いわき市中心部では、多方面から交通が集中し、**通勤時間帯** に混雑しています。

低速度での走行は  
CO<sub>2</sub>を多く排出してしまいます

環境にやさしい！  
(CO<sub>2</sub>排出量が削減)  
財布にやさしい！  
(ガソリン代が節約)



## エコ通勤のお役立ち情報

1 バスの運行状況を簡単に検索！  
バスロケーションシステム



- 現在のバス運行状況や接近情報、現在地付近のバス停留所の場所などを検索可能

(令和6年2月15日開始)

2 バス、鉄道の乗り降りをスムーズに！  
地域連携ICカード



(令和6年5月18日開始)

- バスの利用がピットとかがざして簡単！  
タッチするだけで運賃支払いがスムーズに
- 全国の交通機関でも使える！  
全国の交通系ICカードが使える交通機関でも使用が可能

## 地域のイベント情報

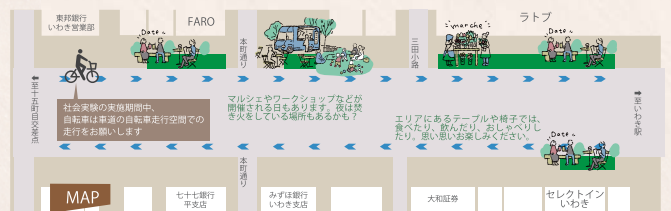
同時期に開催。立ち寄ってみませんか？  
R399社会実験  
「いわき駅前公園化計画」



- 歩道の一部をみんなの場所として活用し、まちで過ごす日常の時間を豊かにする「ほこみち（歩行者利便増進道路）」の指定に向けた社会実験
- 期間中の対象エリアには、人工芝やテーブル、椅子を設置

**実施期間** 令和6年9月28日(土)～12月1日(日)

**実施場所** いわき駅前大通り沿い歩道の一部



**実施日** 令和6年10月の**平日**（※祝日除く）（月～金）

エコ通勤対象エリア内 **ご協力をお願いいたします！**  
企業・団体のみならず、エリア外企業・団体のみならず可能な範囲でのご協力をお願いします。

