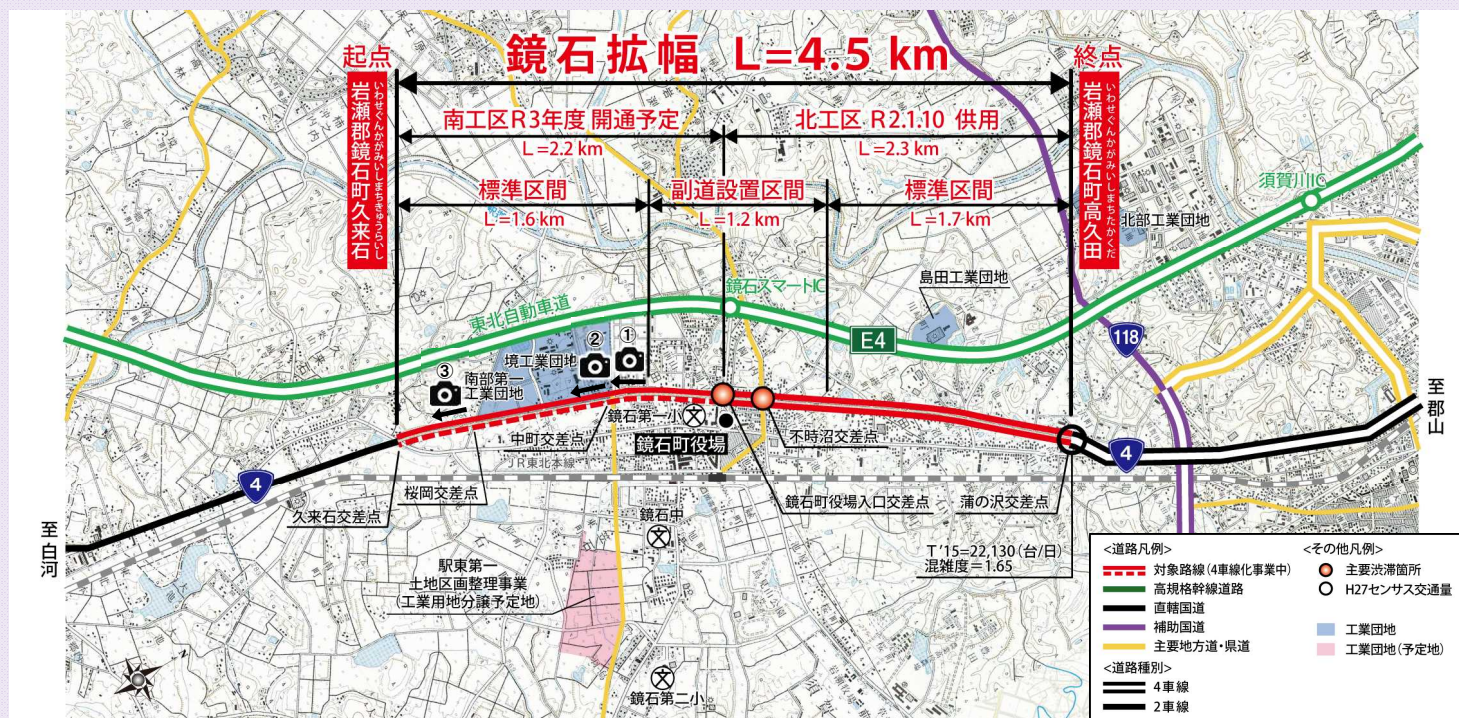


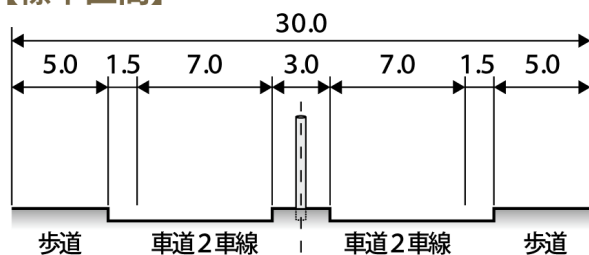
鏡石拡幅の工事進捗状況

令和3年10月中旬時点

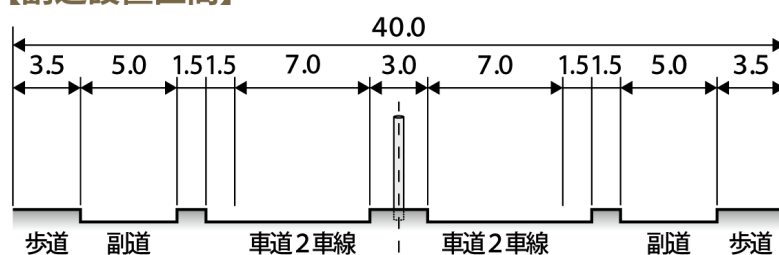


出典：地理院地図に道路情報等を追記して掲載

【標準区間】



【副道設置区間】



単位：m

現地状況

① 中町交差点



● 置換工・排水構造物工・舗装工を実施しております。(R3年2月末時点)

② 境工業団地



● 置換工 (道路に適した土に置き換え)・舗装工を実施しております。(R3年2月末時点)

③ 桜岡交差点



● 上り線側に歩道設置の為の盛土を実施しております。(R3年2月末時点)

① 中町交差点



● 本線では排水構造物工・舗装工と、交差点地下では推進管工法により排水暗渠を施工しております。(R3年10月中旬時点)

② 境工業団地



● 排水構造物工、歩道・車道の舗装工を実施しております。(R3年10月中旬時点)

③ 桜岡交差点



● 上り線側に歩道・車道の舗装工を実施しております。(R3年10月中旬時点)